



KEMENTERIAN  
LINGKUNGAN HIDUP & KEHUTANAN  
REPUBLIK INDONESIA

# Statistik 2022

Kementerian Lingkungan Hidup dan Kehutanan







Ukuran Buku : 21 cm x 29,7 cm  
Jumlah Halaman : 296  
Naskah : Pusat Data dan Informasi  
Ide Layout : Pusat Data dan Informasi  
Gambar Sampul : Diyono Raharja

**TIM PENYUSUN:**

**PENANGGUNG JAWAB:**

Bambang Hendroyono  
Sekretaris Jenderal KLHK

**EDITOR :**

Pusat Data dan Informasi

**KETUA EDITOR:**

Edi Sulisty H. Susetyo  
Kepala Pusat Data dan Informasi

**ANGGOTA TIM EDITOR:**

Firman Maulana  
Kabid Pengelolaan Data dan Informasi  
Dedy Lukmansjah  
Statitisi Ahli Muda

**KONTRIBUTOR DATA/FOTO**

**Itjen** Noer Adhi Wardhoyo, Hamdan Syukri Batubara, Ferianingsih, Amri Luthfie; **Ditjen PKTL** Herban Heryandana, Triyono Saputro, Dhany Ramdhany, Emma Yusrina Wulandari; **Ditjen KSDAE** Suharyono, Ratna Hendratmoko, Iskandar, Pepen Rivai, Witriana Astuti; **Ditjen PDASRH** Sri Handayaningsih, Nur Azis, Luthfi Nabil, Indah Pratiwi; **Ditjen PHL** Drasospolino, Deden Nurochman, Bambang Pancatriono, AR. Taufiq Hidayatulloh, Nurul Huda, Nanik Widayanti, Radian Syauqii, Rizky Maulana Pujas, Ja Femilio Napitu; **Ditjen PPKL** Sigit Reliantoro, Tulus Laksono, Hanum Sakina; **Ditjen PSLB3** Sayid Muhadhar, Sri Murwani Nurfadilastuti, Yasin Hermansyah, Angga Pebriant; **Ditjen PPI** Agus Rusly, Jaya D Cipta, Nur Iskandar; **Ditjen PSKL** Mahfudz, Nur Dwiwati, Nirwansyah, Wahyudi, Fajrul Barokah; **Ditjen PHLHK** Dwi Januanto Nugroho, Ardi Risman, Dimas Yudha Baskara, Endrasworo wiryawan, Ghusunun Khairunnisa; **BP2SDM** A Palguna Ruteka, Evelin Yustiana, Gayuh Angga Pradipta, Teguh Artha; **BSI** Nur Sumedi, Yayuk Siswiyanti, Indiyah Hudiyani, Ambar Kartilantika, Raditya Arief Gautama, Imam Budiman, Irfansyah Diangga Yusuf Nugraha, Tipuk Purwandari, Aldi Pratama Putra; **Setjen** Gun Gun Hidayat, Agus Muhammad Arifin, Buyung Widyatama, Herti Winastuti Reinisia, Phury Agathis.

**SEKRETARIAT**

Trileni Ratna Aprita, Juarno, Alfian Chaniago

**TATA LETAK/LAYOUT/ILUSTRATOR/COVER**

Diyono Raharjo

**Diterbitkan Oleh/Published by**

Kementerian Lingkungan Hidup dan Kehutanan

"Dilarang keras memfotokopi, atau memperbanyak sebagian atau seluruh isi buku ini untuk tujuan komersil tanpa izin tertulis dari Pusat Data dan Informasi KLHK"



KEMENTERIAN  
LINGKUNGAN HIDUP & KEHUTANAN  
REPUBLIK INDONESIA

# Statistik 2022

Kementerian Lingkungan Hidup dan Kehutanan





# DAFTAR ISI

Kata Pengantar 5

---

Tabel 1 1

---

Tabel 2 48

---

Tabel 3 80

---

Tabel 4 91

---

Tabel 5 135

---

Tabel 6 163

---

Tabel 7 192

Tabel 8 207

---

Tabel 9 217

---

Tabel 10 225

---

Tabel 11 242

---

Tabel 12 259

---

Tabel 13 271

---

## KATA PENGANTAR

Buku Statistik Kementerian Lingkungan Hidup dan Kehutanan 2022 disusun sebagai pelaksanaan Undang-Undang Nomor 14 Tahun 2008 tentang Keterbukaan Informasi Publik, serta meningkatkan nilai manfaat informasi publik khususnya data bidang pembangunan Lingkungan Hidup dan Kehutanan. Acuan yang digunakan dalam penyusunan Buku Statistik ini adalah Peraturan Menteri Lingkungan Hidup dan Kehutanan Nomor P. 19/MENLHK/SETJEN/KUM.1/6/2018 tentang Pedoman Penyelenggaraan Statistik Lingkungan Hidup dan Kehutanan. Buku Statistik ini menyajikan beragam data statistik tentang Planologi Kawasan & Tata Lingkungan, Konservasi Sumber Daya Alam & Ekosistem, Pengelolaan DAS & Rehabilitasi Hutan, Pengelolaan Hutan Lestari, Pengendalian Pencemaran Kualitas Lingkungan, Pengelolaan Sampah, Limbah & B3, Pengendalian Perubahan Iklim, Penegakkan Hukum LHK, Perhutanan Sosial dan Kemitraan Lingkungan, Penyuluhan dan Pengembangan SDM, Standardisasi dan Instrumen, Pengawasan serta Dukungan Manajemen, dengan rentang data sampai dengan tahun 2022.

Kami mengucapkan terima kasih atas dukungan dan kerjasama dari berbagai pihak yang telah berkontribusi dalam penyusunan buku ini. Publikasi ini disajikan dalam bentuk hard copy maupun soft copy yang dapat diakses melalui website Kementerian Lingkungan Hidup dan Kehutanan di laman [www.menlhk.go.id](http://www.menlhk.go.id).

Besar harapan buku ini dapat dimanfaatkan sebagai salah satu bahan referensi dalam menyusun dan memformulasikan program kebijakan pembangunan di bidang lingkungan hidup dan kehutanan.

Sekretaris Jenderal,

  
Dr. Ir. Bambang Hendroyono, MM.

NIP 19640930 198903 1 001



Planologi

# Kehutanan dan Tata Lingkungan



TABEL 1.1.

## Luas Kawasan Hutan dan Kawasan Konservasi Perairan Indonesia Berdasarkan SK Menteri Lingkungan Hidup dan Kehutanan

No	Provinsi	SK	Tanggal	KONSERVASI			HL	HPT	HP	HPK	Luas Darat	Luas Darat dan Perairan	Luas Provinsi	Ket
				Perairan	Daratan	Jumlah								
1	2	3	4	5	6	7	8	9	10	11	12	13	14	15
1	Aceh	580/MENLHK/SETJEN/SET.1/12/2018	17 Desember 2018	0,00	1.058.364,40	1.058.364,40	1.781.677,92	145.178,34	549.794,88	15.374,69	3.550.390,23	3.550.390,23	5.795.600	
2	Sumatera Utara	579/Menhut-II/2014	24 Juni 2014	0,00	427.008,00	427.008,00	1.206.881,00	641.769,00	704.452,00	75.684,00	3.055.795,00	3.055.795,00	7.298.123	
3	Sumatera Barat	35/Menhut-II/2013	15 Januari 2013	37.164,00	769.775,00	806.939,00	791.671,00	233.211,00	360.608,00	187.629,00	2.342.894,00	2.380.057,00	4.201.289	
4	Riau	903/MENLHK/SETJEN/PLA.2/12/2016	07 Desember 2016	0,00	630.753,00	630.753,00	233.910,00	1.017.318,00	2.339.578,00	1.185.433,00	5.406.992,00	5.406.992,00	8.702.366	
5	Jambi	863/Menhut-II/2014	29 September 2014	0,00	685.471,00	685.471,00	179.588,00	258.285,00	963.792,00	11.399,00	2.098.535,00	2.098.535,00	5.005.816	
6	Sumatera Selatan	"454/MenLHK/Setjen/PLA.2/6/2016 & 190/MenLHK/Setjen/PLA.0/4/2018"	"17 Juni /2016 & 20 April 2018"	49.104,00	741.681,00	790.785,00	578.279,00	213.918,00	1.712.819,00	160.996,00	3.407.693,00	3.456.797,00	9.159.243	
7	Bengkulu	784/Menhut-II/2012	27 Desember 2012	0,00	462.965,00	462.965,00	250.750,00	173.280,00	25.873,00	11.763,00	924.631,00	924.631,00	1.991.933	
8	Lampung	256/Kpts-II/2000	23 Agustus 2000	0,00	462.030,00	462.030,00	317.615,00	33.358,00	191.732,00	0,00	1.004.735,00	1.004.735,00	3.462.380	
9	Kep. BaBel	798/Menhut-II/2012	27 Desember 2012	0,00	34.500,00	34.500,00	166.371,00	0,00	442.051,00	693,00	643.615,00	643.615,00	1.642.406	
10	Kepulauan Riau	" 7 6 / M e n L - HK-II/2015 & 272/Menthk/Setjen/PLA.0/6/2018"	"06/03/2015 & 6 Juni 2018"	0,00	4.734,73	4.734,73	97.362,65	118.832,99	78.830,62	82.071,11	381.832,10	381.832,10	820.172,00	
11	DKI Jakarta	220/Kpts-II/2000	02 Agustus 2000	108.000,00	272,34	108.272,34	44,76	0,00	158,35	0,00	475,45	108.475,45	66.401	
12	Jawa Barat	195/Kpts-II/2003	04 Juli 2003	0,00	132.180,00	132.180,00	291.306,00	190.152,00	202.965,00	0,00	816.603,00	816.603,00	3.537.776	
13	Jawa Tengah	359/Menhut-II/2004	01 Oktober 2004	110.117,00	16.413,00	126.530,00	84.430,00	183.930,00	362.360,00	0,00	647.133,00	757.250,00	3.280.069	
14	D.I Yogyakarta	171/Kpts-II/2000	29 Juni 2000	0,00	910,34	910,34	2.057,90	0,00	13.851,28	0,00	16.819,52	16.819,52	313.315	
15	Jawa Timur	395/Menhut-II/2011	21 Juli 2011	3.506,00	230.126,00	233.632,00	344.742,00	0,00	782.772,00	0,00	1.357.640,00	1.361.146,00	4.779.975	
16	Banten	419/Kpts-II/1999	15 Juni 1999	51.467,00	112.991,00	164.458,00	12.359,00	49.439,00	26.998,00	0,00	201.787,00	253.254,00	966.292	Perhitungan Digital khusus provinsi Banten
17	Bali	433/Kpts-II/1999	15 Juni 1999	3.415,00	22.878,59	26.293,59	95.766,06	6.719,26	1.907,10	0,00	127.271,01	130.686,01	578.006	
18	NTB	" 5 9 8 / M e n - hut-II/2009 & 270/MENLHK/SETJEN/PLA.2/6/2017 "	2 Oktober 2009 & 5 Juni 2017	11.121,00	167.913,00	179.034,00	430.485,00	286.700,00	150.740,00	0,00	1.035.838,00	1.046.959,00	1.857.232	
19	NTT	357/Menthk/Setjen/PLA.0/5/2016	11 Mei 2016	256.482,00	264.930,00	521.412,00	684.572,00	169.707,00	288.214,00	78.494,00	1.485.917,00	1.742.399,00	4.871.810	
20	Kalimantan Barat	733/Menhut-II/2014; 399/MENLHK/PKTL/PLA.2/10/2020; SK.1067/MENLHK/SETJEN/PLA.2/10/2022	02/09/2014; 16/10/2020; 7/10/2022	190.945,00	1.430.101,00	1.621.046,00	2.310.874,00	2.132.398,00	2.123.714,50	197.918,00	8.195.005,50	8.388.072,00	14.730.700	Pencabutan blad 1516 (ombudsman)
21	Kalimantan Tengah	529/Menhut-II/2012	25 September 2012	22.542,00	1.608.286,00	1.630.828,00	1.346.066,00	3.317.461,00	3.881.817,00	2.543.535,00	12.697.165,00	12.719.707,00	15.356.450	
22	Kalimantan Selatan	435/Menhut-II/2009	23 Juli 2009	0,00	213.285,00	213.285,00	526.425,00	126.660,00	762.188,00	151.424,00	1.779.982,00	1.779.982,00	3.874.423	

## STATISTIK KEMENTERIAN LINGKUNGAN HIDUP DAN KEHUTANAN 2022 | TABEL 1

No	Provinsi	SK	Tanggal	KONSERVASI			HL	HPT	HP	HPK	Luas Darat	Luas Darat dan Perairan	Luas Provinsi	Ket
				Perairan	Daratan	Jumlah								
1	2	3	4	5	6	7	8	9	10	11	12	13	14	15
23	Kalimantan Timur dan Kalimantan Utara	"718/Menhut-II/2014 & 278/MENLHK/SETJEN/PLA.2/6/2017& 254/MENLHK/SETJEN/PLA.2/5/2018 136/MENLHK/SETJEN/PLA.2/2/2019; 478/MENLHK/SETJEN/PLA.2/12/2020"	" 29 Agustus 2014 & 9 Juni 2017 & 30 Mei 2018, 13 Februari 2019;30/12/2020"	0,00	1.704.666,00	1.704.666,00	2.848.243,00	5.045.164,45	4.022.075,55	211.575,88	13.831.724,88	13.831.724,88	20.453.434	SK. 478/MENLHK/SETJEN/PLA.2/12/2020 merevisi blad 1916 (ombudsman)
24	Sulawesi Utara	734/Menhut-II/2014	02 September 2014	69.800,00	245.165,00	314.965,00	161.784,00	208.927,00	64.367,00	14.696,00	694.939,00	764.739,00	1.385.164	
25	Sulawesi Tengah	869/Menhut-II/2014; 452/MENLHK/SETJEN/PLA.0/11/2020	29-09-2014; 30-11-2020	340.119,00	646.148,00	986.267,00	1.258.081,00	1.421.375,00	418.489,00	170.505,00	3.914.598,00	4.254.717,00	6.184.129	
26	Sulawesi Selatan	362/Menhk/Setjen/PLA.0/5/2019	28 Mei 2019	606.804,00	231.029,00	837.833,00	1.162.498,00	479.518,00	140.036,00	16.412,00	2.029.493,00	2.636.297,00	4.671.748	Hasil RTRWP SulSet 2019
27	Sulawesi Tenggara	465/Menhut-II/2011	09 Agustus 2011	1.504.160,00	282.924,00	1.787.084,00	1.081.489,00	466.854,00	401.581,00	93.571,00	2.326.419,00	3.830.579,00	3.806.770	Perhitungan Digital
28	Gorontalo	325/Menhut-II/2010	25 Mei 2010	0,00	196.653,00	196.653,00	204.608,00	251.097,00	89.879,00	82.431,00	824.668,00	824.668,00	1.125.707	
29	Sulawesi Barat	862/Menhut-II/2014	29 September 2014	0,00	215.190,00	215.190,00	452.030,00	330.700,00	71.859,00	22.597,00	1.092.376,00	1.092.376,00	1.678.718	
30	Maluku	854/Menhut-II/2014	29 September 2014	9.208,00	420.330,00	429.538,00	627.256,00	894.258,00	643.699,00	1.324.866,00	3.910.409,00	3.919.617,00	4.691.403	
31	Maluku Utara	302/Menhut-II/2013	01 Mei 2013	0,00	218.499,00	218.499,00	584.058,00	666.851,00	481.730,00	564.082,00	2.515.220,00	2.515.220,00	3.198.250	
32	Papua Barat	783/Menhut-II/2014	22 September 2014	928.350,00	1.711.908,00	2.640.258,00	1.631.589,00	1.778.480,00	2.188.160,00	1.474.650,00	8.784.787,00	9.713.137,00	9.967.163	
33	Papua	782/Menhut-II/2012	27 Desember 2012	1.019.017,00	6.736.267,00	7.755.284,00	7.815.283,00	5.961.240,00	4.739.327,00	4.116.365,00	29.368.482,00	30.387.499,00	31.903.605	
				5.321.321,00	22.086.347,40	27.407.668,40	29.560.152,29	26.802.781,04	29.228.418,28	12.794.164,68	120.471.864,69	125.795.306,19	191.357.868,00	

Sumber: Direktorat Jenderal Planologi Kehutanan dan Tata Lingkungan, Tahun 2022

catatan :

1. Luas kawasan hutan berfungsi didasarkan/mencuplik pada lembar SK kawasan hutan yang di terbitkan oleh Menteri Lingkungan Hidup dan Kehutanan
2. Luas Provinsi [www.bps.co.id](http://www.bps.co.id)
3. Luas APL dihitung berdasarkan data provinsi point 2 dikurangi dengan luas kawasan hutan daratan (dimungkinkan masih terdapat APL pada Kawasan Konservasi Perairan yang tidak terhitung)

TABEL 1.2.  
Pekembangan Penetapan Kawasan Hutan

No	Provinsi	TAHUN 2018		TAHUN 2019		TAHUN 2020		TAHUN 2021		TAHUN 2022		S/D TAHUN 2022	
		UNIT	Luas (Ha)	UNIT	Luas (Ha)	UNIT	Luas (Ha)	UNIT	Luas (Ha)	UNIT	Luas (Ha)	UNIT	Luas (Ha)
1	2	3	4	5	6	7	8	9	10	11	12	13	14
1	Aceh			4	6.564,90					13	1.577.929,23	32	2.504.127,28
2	Bali									9	80.606,40	34	218.034,50
3	Bangka Belitung											87	541.821,09
4	Banten											21	202.427,38
5	Bengkulu	1	-							1	9.304,34	55	714.652,22
6	DI. Yogyakarta											9	8.860,94
7	DKI. Jakarta											4	107.856,20
8	Gorontalo									2	6.720,18	34	812.008,94
9	Jambi									14	580.941,18	61	2.312.602,69
10	Jawa Barat							4	91,79	3	595,75	148	953.346,39
11	Jawa Tengah							3	238,62	1	0,90	141	787.416,62
12	Jawa Timur									7	88.587,70	153	1.059.788,79
13	Kalimantan Barat	8	46.066			2	8.752,44	10	284.440,22	22	1.223.087,31	197	7.657.233,15
14	Kalimantan Selatan					2	5.788,79	5	13.134,53	3	38.153,06	52	1.560.854,26
15	Kalimantan Tengah*	2	106.508					1	27.868,21	15	2.824.338,90	44	6.737.283,17
16	Kalimantan Timur					1	11.773,14	6	576.829,24	12	419.505,29	105	8.966.565,76
17	Kalimantan Utara					5	149.265,26			13	316.956,53	36	3.884.311,50
18	Kep. Riau											27	104.105,77
19	Lampung									4	282.045,31	33	885.282,75
20	Maluku	3	5.969			2	943,61			6	61.002,11	126	2.730.737,84
21	Maluku Utara					2	71.633,37	2	15.291,91			60	1.433.667,11
22	Nusa Tenggara Barat											62	1.187.580,98
23	Nusa Tenggara Timur					7	17.075,73	4	3.778,44			146	1.048.909,75
24	Papua					10	72.240,54	5	287.902,52	4	1.683.200,11	111	26.660.448,67



No	Provinsi	TAHUN 2018		TAHUN 2019		TAHUN 2020		TAHUN 2021		TAHUN 2022		S/D TAHUN 2022	
		UNIT	Luas (Ha)	UNIT	Luas (Ha)	UNIT	Luas (Ha)	UNIT	Luas (Ha)	UNIT	Luas (Ha)	UNIT	Luas (Ha)
1	2	3	4	5	6	7	8	9	10	11	12	13	14
25	Papua Barat									1	27.099,36	40	8.148.997,99
26	Riau			5	63.416,35			3	60.215,34	11	51.577,56	66	2.228.795,22
27	Sulawesi Barat									2	14.859,10	21	1.076.853,50
28	Sulawesi Selatan									1	141,66	69	2.035.440,16
29	Sulawesi Tengah							1	7.289,60			63	2.570.986,95
30	Sulawesi Tenggara											46	3.263.657,61
31	Sulawesi Utara									1	26.989,60	61	408.349,04
32	Sumatera Barat									3	190.793,26	54	1.604.652,20
33	Sumatera Selatan									17	367.754,62	68	3.349.776,03
34	Sumatera Utara			7	33.441,96					13	133.054,64	61	1.891.763,03
	JUMLAH	14	158.542	16	103.423,21	31	337.472,88	44	1.277.080,42	178	10.005.244,11	2.327	99.659.195,48

Sumber: Direktorat Jenderal Planologi Kehutanan dan Tata Lingkungan, Tahun 2022

Keterangan:

- Apabila terdapat ketidaksesuaian luas dan jumlah SK yang tercantum dalam matrik, maka perbaikan/koreksi mengacu pada fisik luas yang tercantum dalam SK.

-Perubahan data disebabkan terdapat perbaikan database penetapan kawasan hutan

\* SK tahun 2018, provinsi Kalimantan Tengah sebanyak 2 unit seluas 209.079,75 dicabut (SK HPT Kapuas dan SK TN Tanjung Puting, addendum dgn SK tahun 2022)

TABEL 1.3.

Perkembangan Penyediaan Tanah Obyek Reforma Agraria (TORA)

No	Kriteria	Luas Peta Indikatif PPTPKH	Target 2015-2024	Progres Capaian Tahun															Total 2015-2024 (5+6+7+8+9+10+11+12+13)	Persen Capaian
				2018	2019			2020			2021			2022						
					RTRW*	Add LUPHHK	Perubahan Batas (APL)	Perubahan Batas (APL)	SK Pelepasan Trans	RTRW Sulawesi Tengah	Perubahan Batas (APL)	SK Pelepasan dari HPK Tidak Produktif	Penataan Batas KH Reguler	Perubahan Batas (APL)	Add LUPHHK	Penegasan Trans	Penataan Batas KH Reguler	Persetujuan PB PPTPKH Periode 1 (164 Kab) dan 2 (21 Kab) PB		
1	2	3	4	5	6	7	8	9	10	11	12	13	14	15	16	17	18	19	20	21
1	Alokasi TORA dari 20% Peta-pasan Kawasan Hutan untuk Perkebunan	480.209	430.000	54.235	0	0	0								0			0	429.358	100%
2	Hutan Produksi yang dapat DiKonversi (HPK) berhutan tidak produktif	1.128.266	1.590.000	938.878	0	0	0					6%			0			0	938.878	59%
3	Program pemerintah untuk pencadangan pencetakan sawah baru	60.506	39.000	39.229	0	0	0								0			0	39.229	101%
	Jumlah non eksisting	1.668.981	2.059.000	1.032.342	0	0	0					6%							1.407.465	68%

TABEL 1 | STATISTIK KEMENTERIAN LINGKUNGAN HIDUP DAN KEHUTANAN 2022

No	Kriteria	Luas Peta Indikatif PPTPKH	Target 2015-2024	Progres Capaian Tahun															Total 2015-2024 (5+6+7+8+9+10+11+12+13)	Persen Capaian
				2018	2019			2020		2021			2022							
					RTRW*	Add LUPHHK	Perubahan Batas (APL)	Perubahan Batas (APL)	SK Pelepasan Trans	RTRW Sulawesi Tengah	Perubahan Batas (APL)	SK Pelepasan dari HPK Tidak Produktif	Penataan Batas KH Reguler	Perubahan Batas (APL)	Add LUPHHK	Penegasan Trans	Penataan Batas KH Reguler	Perseruan PB PPKH Periode 1 (10a, Kab) dan 2 (21 Kab) PB		
1	2	3	4	5	6	7	8	9	10	11	12	13	14	15	16	17	18	19	20	21
4	Permukiman Transmigrasi beserta fasos-fasumnya yang sudah memperoleh persetujuan prinsip	490.659	490.000	213.870	0	0	0		2.772							1.543			268.894	55%
5	Permukiman fasos dan fasum	660.373	640.000																	
6	Lahan garapan berupa sawah dan tambak rakyat	2176534	360.000	-	296.061	34.134	19.778	70.184		21.558	37.755		35.077	66.266	16.895		31.679	196.821	1.133.723	71%
7	Pertanian lahan kering yang menjadi sumber mata pencaharian utama masyarakat setempat		590.000																	
	Jumlah eksisting	3.327.566	2.080.000	213.870					2.772							1.543	31.679			
	TARGET IKU	4.996.547	4.139.000	40%			340.000		46.500				184.400					94.756		
	REALISASI (APL) PER-TAHUN			268.105			349.973		72.956				95.085					99.487,7		
	REALISASI (APL) AKUMULASI			1.001.453			1.351.426		1.424.382				1.519.467					1.618.955		
	PROGRES (APL+KH) AKUMULASI			1.979.560			2.329.533		2.402.489				2.497.574					2.810.082	2.810.082	
	Persen Capaian Progres			48%			56%		58%				60%					68%	68%	

Sumber: Direktorat Jenderal Planologi Kehutanan dan Tata Lingkungan, Tahun 2022

TABEL 1.4.  
Perkembangan Pelepasan Kawasan Hutan Untuk Pemukiman Transmigrasi (Tahap SK Pelepasan Kawasan Hutan)

NO	PROVINSI	S/D TAHUN 2019		TAHUN 2020		S/D TAHUN 2020		TAHUN 2021		TAHUN 2022		S/D TAHUN 2022	
		UNIT	LUAS (Ha)	UNIT	LUAS (Ha)	UNIT	LUAS (Ha)	UNIT	LUAS (Ha)	UNIT	LUAS (Ha)	UNIT	LUAS (Ha)
1	2	3	4	5	6	7	8	9	10	11	12	13	14
1	Aceh	12	39.376,65	-	-	12	39.376,65	-	-	-	-	12	39.376,65
2	Sumatera Utara	12	28.054,00	-	-	12	28.054,00	-	-	-	-	12	28.054,00
3	Sumatera Barat	11	18.334,60	-	-	11	18.334,60	-	-	-	-	11	18.334,60
4	Riau	12	68.812,98	-	-	12	68.812,98	-	-	-	-	12	68.812,98
5	Jambi	14	78.412,53	-	-	14	78.412,53	-	-	-	-	14	78.412,53
6	Sumatera Selatan	33	122.140,80	-	-	33	122.140,80	-	-	-	-	33	122.140,80
7	Bengkulu	5	14.327,45	-	-	5	14.327,45	-	-	-	-	5	14.327,45
8	Lampung	16	134.147,20	-	-	16	134.147,20	-	-	-	-	16	134.147,20
9	Kep. Bangka Belitung	-	-	-	-	-	-	-	-	-	-	-	-
10	Kepulauan Riau	2	7.530,00	-	-	2	7.530,00	-	-	-	-	2	7.530,00
11	DKI Jakarta	-	-	-	-	-	-	-	-	-	-	-	-
12	Jawa Barat	-	-	-	-	-	-	-	-	-	-	-	-
13	Jawa Tengah	-	-	-	-	-	-	-	-	-	-	-	-
14	D.I. Yogyakarta	-	-	-	-	-	-	-	-	-	-	-	-
15	Jawa Timur	-	-	-	-	-	-	-	-	-	-	-	-
16	Banten	-	-	-	-	-	-	-	-	-	-	-	-
17	Bali	-	-	-	-	-	-	-	-	-	-	-	-
18	Nusa Tenggara Barat	2	2.950,00	-	-	2	2.950,00	-	-	-	-	2	2.950,00
19	Nusa Tenggara Timur	2	1.137,00	-	-	2	1.137,00	-	-	-	-	2	1.137,00
20	Kalimantan Barat	17	28.804,72	-	-	17	28.804,72	-	-	-	-	17	28.804,72
21	Kalimantan Tengah	35	72.582,72	-	-	35	72.582,72	-	-	-	-	35	72.582,72
22	Kalimantan Selatan	9	31.916,00	-	-	9	31.916,00	-	-	-	-	9	31.916,00
23	Kalimantan Timur	7	36.600,08	-	-	7	36.600,08	-	-	-	-	7	36.600,08
24	Kalimantan Utara	2	3.291,00	-	-	2	3.291,00	-	-	-	-	2	3.291,00
25	Sulawesi Utara	-	-	-	-	-	-	-	-	-	-	-	-
26	Sulawesi Tengah	18	21.558,15	-	-	18	21.558,15	-	-	-	-	18	21.558,15
27	Sulawesi Selatan	6	4.015,35	-	-	6	4.015,35	-	-	-	-	6	4.015,35
28	Sulawesi Tenggara	21	37.035,71	-	-	21	37.035,71	-	-	-	-	21	37.035,71
29	Gorontalo	4	5.661,30	-	-	4	5.661,30	-	-	-	-	4	5.661,30
30	Sulawesi Barat	3	3.730,78	-	-	3	3.730,78	-	-	-	-	3	3.730,78
31	Maluku	3	5.664,58	-	-	3	5.664,58	-	-	-	-	3	5.664,58
32	Maluku Utara	14	22.288,91	-	-	14	22.288,91	-	-	-	-	14	22.288,91
33	Papua	17	92.532,46	-	-	17	92.532,46	-	-	-	-	17	92.532,46
34	Papua Barat	8	16.397,74	-	-	8	16.397,74	-	-	-	-	8	16.397,74
	JUMLAH	285	897.302,71	-	0,00	285	897.302,71	-	0,00	0,00	0,00	285	897.302,71

Sumber: Direktorat Jenderal Planologi Kehutanan dan Tata Lingkungan, Tahun 2022

Keterangan:

- : Nihil/Tidak ada kegiatan

Keterangan:

Data s/d Desember 2022

Keterangan:





TABEL 1 | STATISTIK KEMENTERIAN LINGKUNGAN HIDUP DAN KEHUTANAN 2022

NO	PROVINSI	TAHAPAN		NOMOR SURAT KEPUTUSAN (SK)	TANGGAL	TAHUN													
						2018		2019		2020		2021		2022		2023			
						Unit	Luas (Ha)	Unit	Luas (Ha)	Unit	Luas (Ha)	Unit	Luas (Ha)	Unit	Luas (Ha)	Unit	Luas (Ha)		
1	2	3	4	5	6	7	8	9	10	11	12	13	14	15	16	17	18		
14.	Nusa Tenggara Timur	1.	Rancang Bangun																
		2.	Arahan Pen-cadangan																
		3.	Usulan Penetapan																
		4.	Penetapan	SK.664/MEN-LHK/SETJEN/PLA.0/11/2017	28 Novem-ber 2017														
15.	Kaliman-tan Barat	1.	Rancang Bangun																
		2.	Arahan Pen-cadangan																
		3.	Usulan Penetapan																
		4.	Penetapan	SK.968/MEN-LHK/SETJEN/PLA.0/9/2022	6-Sep-22			34	6.549.542						34	6.712.566			
16.	Kalim-antan Tengah	1.	Rancang Bangun																
		2.	Arahan Pen-cadangan	S.207/VII-WP3H/2011	11 Februari 2011														
		3.	Usulan Penetapan																
		4.	Penetapan	SK.02/Men-hut-II/2012	9 Januari 2012														
17.	Kaliman-tan Timur	1.	Rancang Bangun																
		2.	Arahan Pen-cadangan	S.208/VII-WP3H/2011	11 Februari 2011														
		3.	Usulan Penetapan																
		4.	Penetapan	SK.674/Men-hut-II/2011	01 Desem-ber 2011														
18.	Kalim-antan Selatan	1.	Rancang Bangun																
		2.	Arahan Pen-cadangan																
		3.	Usulan Penetapan																
		4.	Penetapan	SK. 363/ Menthk/Setjen/ PLA.0/7/2021	1 Juli 2021								10	1.487.085					
19.	Gorontalo	1.	Rancang Bangun																
		2.	Arahan Pen-cadangan																
		3.	Usulan Penetapan																
		4.	Penetapan	SK. 65/Men-hut-II/2010	28 Januari 2010														
20.	Sulawesi Utara	1.	Rancang Bangun																
		2.	Arahan Pen-cadangan																
		3.	Usulan Penetapan																
		4.	Penetapan	SK. 395/MEN-LHK/SETJEN/PLA.0/7/2021	19 Juli 2021								6	429.988					



## STATISTIK KEMENTERIAN LINGKUNGAN HIDUP DAN KEHUTANAN 2022 | TABEL 1

NO	PROVINSI	TAHAPAN		NOMOR SURAT KEPUTUSAN (SK)	TANGGAL	TAHUN													
						2018		2019		2020		2021		2022		2023			
						Unit	Luas (Ha)	Unit	Luas (Ha)	Unit	Luas (Ha)	Unit	Luas (Ha)	Unit	Luas (Ha)	Unit	Luas (Ha)		
1	2	3	4	5	6	7	8	9	10	11	12	13	14	15	16	17	18		
21.	Sulawesi Tengah	1.	Rancang Bangun																
		2.	Arahan Pen-cadangan																
		3.	Usulan Penetapan																
		4.	Penetapan	SK.399/MEN-LHK/SETJEN/PLA.0/7/2021	19 Juli 2021									21	3.269.484				
22.	Sulawesi Selatan	1.	Rancang Bangun																
		2.	Arahan Pen-cadangan																
		3.	Usulan Penetapan																
		4.	Penetapan	SK.371/MEN-LHK/SETJEN/PLA.0/9/2020	17 September 2020											24	1.733.915		
23.	Sulawesi Tenggara	1.	Rancang Bangun																
		2.	Arahan Pen-cadangan																
		3.	Usulan Penetapan																
		4.	Penetapan	SK.459/MEN-LHK/SETJEN/PLA.0/12/2020	11 Desember 2020	25	1.984.353								25	2.012.902			
24.	Sulawesi Barat	1.	Rancang Bangun																
		2.	Arahan Pen-cadangan																
		3.	Usulan Penetapan																
		4.	Penetapan	SK.799/Men-hut-II/2009	7 Desember 2009														
25.	Maluku	1.	Rancang Bangun																
		2.	Arahan Pen-cadangan																
		3.	Usulan Penetapan																
		4.	Penetapan	SK.103/MEN-LHK/SETJEN/PLA.0/2/2023	6 Februari 2023													22	3.477.993
26.	Maluku Utara	1.	Rancang Bangun																
		2.	Arahan Pen-cadangan																
		3.	Usulan Penetapan																
		4.	Penetapan	SK.900/MEN-LHK/SETJEN/PLA.0/10/2021	8 Oktober 2021									16	2.278.992				
27.	Papua	1.	Rancang Bangun																
		2.	Arahan Pen-cadangan																
		3.	Usulan Penetapan																
		4.	Penetapan	SK.28/MEN-LHK/SETJEN/OTL.1/1/2020	10 Januari 2020											57	18.720.623		

Sumber: Direktorat Jenderal Planologi Kehutanan dan Tata Lingkungan, Tahun 2022

## Keterangan :

Provinsi DKI Jakarta, Jawa Barat, Jawa Tengah dan Jawa Timur tidak memiliki wilayah KPH  
Wilayah KPH di Provinsi Kalimantan Utara masih tergabung dalam Provinsi Kalimantan Timur

TABEL 1.6.

## Perkembangan Perubahan Peruntukan dan Fungsi Kawasan Hutan Dalam Proses Review RTRW

No	PROVINSI	FUNGSI KAWASAN	LUAS USULAN PERUBAHAN			PERSETUJUAN PERUBAHAN			KETERANGAN
			KAWASAN HUTAN (Ha)			KAWASAN HUTAN (Ha)			
			PERUBAHAN FUNGSI	PERUBAHAN PERUNTUKAN	PENUNJUKAN BARU	PERUBAHAN FUNGSI	PERUBAHAN PERUNTUKAN	PENUNJUKAN BARU	
1	2	3	4	5	6	7	8	9	10
1	Aceh	KSA/KPA	18.462	3.331	3.568	2.613	2.630	3.028	Persetujuan Perubahan Kawasan Hutan sesuai Keputusan Menteri Kehutanan No. SK.941/Menhut-II/2013 tanggal 23 Desember 2013 dan Surat DPR RI Nomor PW/09557/DPR RI/IX/2014 tanggal 25 September 2014 mengenai Persetujuan Perubahan Kawasan Hutan yang DPCLS
		HL	64.654	67.488	18.224	60.590	35.010	7.864	
		HPT	4.517	5.496	5.743	654	960	10.113	
		HP	91.903	55.402	1.137	66.685	41.656	5.456	
		HPK	-	-	2.603	-	-	-	
		JUMLAH	179.536	131.717	31.275	130.542	80.256	26.461	
2	Sumatera Utara	KSA/KPA	-	4.850	-	-	-	1.140	Telah diterbitkan Keputusan Menteri Kehutanan mengenai kawasan hutan provinsi Sumatera Utara Nomor SK.5791/Menhut-II/2014, tanggal 24 Juni 2014, menindaklanjuti keputusan MA no 47P/HUM/2011 tanggal 23 Desember 2013
		HL	50.783	461.527	10.857	104.444	208.305	8.598	
		HPT	104.210	319.449	2.291	3.467	176.722	2.326	
		HP	141.270	447.156	21.577	28.504	222.009	5.830	
		HPK	-	36.302	704	70.947	35.680	-	
		JUMLAH	296.263	1.269.284	35.429	207.362	642.716	17.894	
3	Sumatera Barat	KSA/KPA	4.852	7.560	882	-	1.070	-	Persetujuan Perubahan Kawasan Hutan sesuai Keputusan Menteri Kehutanan No. SK.304/Menhut-II/2011, tanggal 9-6-2011 dan SK.141/Menhut-II/2012 tanggal 15/03/2012
		HL	86.339	97.563	3.650	87.456	50.887	3.412	
		HPT	23.606	25.709	6.098	21.541	21.293	6.098	
		HP	97.062	50.204	1.045	33.621	36.230	253	
		HPK	4.330	30.350	1.869	4.595	16.806	143	
		JUMLAH	216.189	211.386	13.544	147.213	126.286	9.906	
4	Riau	KSA/KPA	4.577	25.469	5.521	2.186	-	5.796	1. Telah diterbitkan Keputusan Menteri Kehutanan nomor SK.878/Menhut-II/2014 tanggal 29 September 2014 mengenai Kawasan Hutan Provinsi Riau. 2. Rekomendasi Ombudsman RI No. 0002/REK/0361.2015/PBP-41/II/2016 tanggal 16 Februari 2016 3. Menindaklanjuti Rekomendasi Ombudsman RI tersebut telah diterbitkan Keputusan Menteri LHK No. SK.314/Menhk/Setjen/PLA.2/4/2016 tanggal 20 April 2016 jo SK.393/Menhk/Setjen/PLA.0/5/2016 tanggal 23 Mei 2016 4. Persub S.438/Menhk-PKTL/Ren/PLA.0/4/2016 tanggal 25 April 2016 5. Terdapat perubahan peruntukan DPCLS melalui Surat Menteri LHK ke DPR RI No. S.220/Menhk/Setjen/PLA.3/4/2016 tanggal 20 April 2016. 6. Akan dilakukan pendampingan/fasilitasi sinkronisasi kawasan hutan dalam pola ruang RTRWP/K.
		HL	16.864	32.256	12.331	17.636	-	5	
		HPT	597.466	546.252	8.875	481.978	173.039	4.846	
		HP	296.400	327.677	19.491	11.493	84.446	905	
		HPK	172.400	2.599.042	696	204.250	1.445.889	-	
		JUMLAH	1.087.707	3.530.696	46.914	717.543	1.703.374	11.552	
5	Jambi	KSA/KPA	-	1.582	-	-	336	-	Persetujuan Perubahan Kawasan Hutan sesuai Keputusan Menteri Kehutanan No. SK.727/Menhut-II/2012, tanggal 10-12-2012 dan Surat DPR RI Nomor PW/09502/DPR RI/IX/2014 tanggal 24 September 2014 mengenai Persetujuan Perubahan Kawasan Hutan yang DPCLS;
		HL	-	303	-	271	-	-	
		HPT	63.411	5.010	-	1.323	167	-	
		HP	8.834	100.152	10.908	18.935	13.545	-	
		HPK	-	-	-	-	-	-	
		JUMLAH	72.245	107.047	10.908	20.529	14.048	-	
6	Sumatera Selatan	KSA/KPA	607	22.145	6.207	607	21.903	7.624	Persetujuan Perubahan Kawasan Hutan sesuai Keputusan Menteri Kehutanan No. SK.822/Menhut-II/2013 tanggal 19 September 2013 dan Surat DPR RI Nomor PW/09557/DPR RI/IX/2014 tanggal 25 September 2014 mengenai Persetujuan Perubahan Kawasan Hutan yang DPCLS; Telah terbit Keputusan Menteri Lingkungan Hidup dan Kehutanan No. SK.190/Menhk/Setjen/PLA.0/4/2018 tanggal 20 April 2018 sebagai tindak lanjut rekomendasi/tindakan korektif atas Surat Ombudsman RI No. 254/ORI-SRT/II/2018 tanggal 22 Februari 2018; 4. Telah terbit Keputusan Menteri Lingkungan Hidup dan Kehutanan No. SK.823/Menhk/Setjen/PLA.10/4/2019 tanggal 17 Oktober 2019 sebagai tindak lanjut rekomendasi/tindakan korektif atas Surat Ombudsman RI, persetujuan KH-APL (SM-APL seluas 9.329 ha)
		HL	55.562	25.653	2.224	8.436	7.071	1.891	
		HPT	23.838	9.432	1.493	24.099	1.912	1.493	
		HP	-	88.932	36.054	6.970	31.106	30.183	
		HPK	2.818	264.388	1.485	4.187	177.541	-	
		JUMLAH	82.825	410.550	47.463	44.299	239.533	41.191	

No	PROVINSI	FUNGSI KAWASAN	LUAS USULAN PERUBAHAN			PERSETUJUAN PERUBAHAN			KETERANGAN
			KAWASAN HUTAN (Ha)			KAWASAN HUTAN (Ha)			
			PERUBAHAN FUNGSI	PERUBAHAN PERUNTUKAN	PENUNJUKAN BARU	PERUBAHAN FUNGSI	PERUBAHAN PERUNTUKAN	PENUNJUKAN BARU	
1	2	3	4	5	6	7	8	9	10
7	Bengkulu	KSA/KPA	9.607	9.875	-				1. Usulan Gubernur Bengkulu Nomor 522/011/DLHK/2019 tanggal 8 Januari 2019, surat Nomor 522/758/DLHK/2019 tanggal 17 Desember 2019, surat Nomor Surat 522/328/DLHK/2020 6 April 2020, Surat Nomor 522/328/DLHK/2020 tgl 5 Juli 2021. 2. Telah dilakukan uji konsistensihasil penelitian terpadu pada tanggal 24-26 Januari 2023 3. Akan dilaksanakan ekspose hasil penelitian terpadu
		HL	48.173	2.709	-				
		HPT	2.723	35.969	-				
		HP	-	2.949	-				
		HPK	-	10.360	-				
		JUMLAH	60.503	61.861	-				
8	Lampung	-	-	-	-	-	-	-	
9	Kep. Bangka Belitung	KSA/KPA	772	420	-	190	-	-	Persetujuan Perubahan Kawasan Hutan sesuai Keputusan Menteri Kehutanan No. SK.798/ Menhut-II/2012, tanggal 27-12-2012
		HL	-	33.012	1.993	2.529	-	1.993	
		HPT	-	-	-	-	-	-	
		HP	8.589	100.158	1.225	8.159	19.131	1.225	
		HPK	-	-	-	-	-	-	
		JUMLAH	9.361	133.590	3.218	10.878	19.131	3.218	
10	Kep. Riau	KSA/KPA	3.120	12.943	3	4014	1.571	-	Telah diterbitkan Keputusan Menteri Kehutanan nomor SK.867/Menhut-II/2014 tanggal 29 September 2014 mengenai Kawasan Hutan Prov. Kepri dan Surat DPR RI Nomor PW/09502/DPR RI/IX/2014; telah diterbitkan Keputusan Menteri LHK No SK.76/ Menlhk-II/2015 tanggal 06 Maret 2015 mengenai Perubahan Kawasan Hutan Provinsi Kepri; telah diterbitkan Keputusan Menteri Lingkungan Hidup dan Kehutanan Nomor 272/ Menlhk/Setjen/PLA.0/6/2018 tanggal 6 Juni 2018 mengenai Perubahan Kawasan Hutan Prov. Kepri sebagai tindak lanjut Persetujuan Sebagian DPCLS Provinsi Kepri didasarkan atas Surat DPR RI Nomor PW 105706/DPR RI/ III/2018 tanggal 21 Maret 2018
		HL	13.197	36.317	2.085	11.733	5.163	2.108	
		HPT	11.374	114.252	282	25.807	67.243	-	
		HP	163	6.461	-	720	8949	262	
		HPK	30.869	362.981	-	104.688	256.152	-	
		JUMLAH	58.723	532.954	2.370	146.962	339.078	2.370	
11	DKI Jakarta	-	-	-	-	-	-	-	Tidak ada usulan perubahan
12	Jawa Barat	-	-	-	-	-	-	-	Tidak ada usulan perubahan
13	Jawa Tengah	-	-	-	-	-	-	-	Tidak ada usulan perubahan
14	DI. Yogyakarta	-	-	-	-	-	-	-	Tidak ada usulan perubahan
15	Jawa Timur	-	-	-	-	-	-	-	Tidak ada usulan perubahan
16	Banten	-	-	-	-	-	-	-	Tidak ada usulan perubahan
17	Bali	-	-	-	-	-	-	-	Tidak ada usulan perubahan
18	Nusa Tenggara Barat	-	-	-	-	-	-	-	Tidak ada usulan perubahan
19	Nusa Tenggara Timur	KSA/KPA Darat	3.613	7.352	5.328	617		5.328	Terdapat Usulan sesuai Surat Gubernur NTT, Nomor : 1. Surat Gubernur Nomor BU.522/14/ DISHUT/2013, tgl 11-10-2013 2. Surat Gubernur No. BU.522/19/DISHUT/2013, tgl 20-11-2013 3. Surat Gubernur No. BU.522/13/DISHUT/2014 tgl 5-6-2014 4. Surat Gubernur No. BU.522/03/ DISHUT/2015, tgl 15-4-2015 Update per 31 Des 2015 adalah Review RTRW NTT dalam tahap finalisasi Telah diterbitkan Keputusan Menteri LHK No. SK. 357/Menhk/Setjen/PLA.0/5/2016; 11 Mei 2016
		KSA/KPA Air		1.963					
		HL	-	74.606	5.064		12.492	551	
		HPT	-	23.800	34		4.307	35	
		HP	6.263	59.939	14.092	3.499	10.307	5.897	
		HPK	11.472	45.535	-	8.052	27.057		
		JUMLAH	21.348	213.195	24.518	12.168	54.163	11.811	
20	Kalimantan Barat	HL	198.125	220.648	77.186	66.048	-	29.156	Persetujuan Perubahan Kawasan Hutan sesuai Keputusan Menteri Kehutanan No. SK.936/ Menhut-II/2013 tanggal 20 Desember 2013 dan telah diterbitkan Keputusan Menteri Kehutanan Nomor SK.733/Menhut-II/2014 tanggal 2 September 2014 mengenai penunjukan kawasan hutan prov.Kalbar
		HPT	235.863	637.048	51.984	149.567	189.460	2.977	
		HP	126.769	1.064.863	87.434	41.681	294.912	20.253	
		HPK	111.339	211.200	5.768	77.007	69.765	-	
		JUMLAH	672.096	2.133.759	222.372	334.303	554.137	52.386	
21	Kalimantan Tengah	KSA/KPA	148.512	38.856	15.169	48.412	-	13.601	Persetujuan Perubahan Kawasan Hutan sesuai Keputusan Menteri Kehutanan No. SK.292/ Menhut-II/2011, tanggal 31-5-2011 dan telah diterbitkan Keputusan Menteri Kehutanan Nomor SK.529/Menhut-I/2012 tanggal 25 September 2014 mengenai penunjukan kawasan hutan prov. Kalteng
		HL	180.947	5.426	50.472	33.116	-	9.968	
		HPT	636.399	124.183	17.933	86.977	101.157	3.179	
		HP	2.401.681	840.773	40.234	402.043	333.261	2.720	
		HPK	533.117	1.913.076	820.907	119.118	734.238	204	
		JUMLAH	3.900.656	2.922.314	944.715	689.666	1.168.656	29.672	

TABEL 1 | STATISTIK KEMENTERIAN LINGKUNGAN HIDUP DAN KEHUTANAN 2022

No	PROVINSI	FUNGSI KAWASAN	LUAS USULAN PERUBAHAN			PERSETUJUAN PERUBAHAN			KETERANGAN
			KAWASAN HUTAN (Ha)			KAWASAN HUTAN (Ha)			
			PERUBAHAN FUNGSI	PERUBAHAN PERUNTUKAN	PENUNJUKAN BARU	PERUBAHAN FUNGSI	PERUBAHAN PERUNTUKAN	PENUNJUKAN BARU	
1	2	3	4	5	6	7	8	9	10
22	Kalimantan Selatan	KSA/KPA	4.991,64	691,84	-	4.209,57	1.398,60		'Persetujuan Perubahan Kawasan Hutan sesuai Keputusan Menteri Lingkungan Hidup dan Kehutanan Nomor SK.16/MENLHK/SETJEN/PLA.0/1/2023 tanggal 13 Januari 2023
		HL	-	827,26	-	-	213,99		
		HPT	-	171,90	-	-	118,24		
		HP	-	30.998,18	-	5.978,15	23.822,90		
		HPK	-	631,24	-	-	516,34		
		JUMLAH	4.991,64	33.320,42	-	10.187,72	26.070,07		
23	Kalimantan Utara	KSA/KPA	-	33.114	-				1. Usulan Gubernur Nomor: (1) 600/0242/PUPR-PERKIM/GUB tanggal 27 Februari 2020; (2) 600/1235/PUPR-PERKIM/GUB tanggal 5 April 2021; (3) 600/1585/PUPR-PERKIM/GUB tanggal 30 April 2021; dan (4) 600/2160/PUPR-PERKIM/GUB tanggal 21 Juni 2021. 2. Telah dilakukan kunjungan lapangan oleh Timdu (field study). 3. Telah dilakukan pembahasan hasil kunjungan lapangan dan penyusunan draft kriteria dan indikator
		HL	-	34.555	-				
		HPT	-	251.399	-				
		HP	-	374.490	-				
		HPK	-	59.190	-				
		JUMLAH	-	752.748	-				
24	Kalimantan Timur	KSA/KPA	-	62.416,69	15.095,85				1. Usulan Gubernur Nomor 522/6071/EK tanggal 3 November 2021 dan Nomor 650/1025/DPUPR tanggal 31 Januari 2023 2. Telah dilakukan ekspose usulan perubahan kawasan hutan oleh Gubernur Kalimantan Timur kepada Menteri LHK pada tanggal 28 Februari 2023 3. Telah dibentuk Tim Teknis, Tim GIS dan Sekretariat guna membantu Tim Terpadu melalui Keputusan Jenderal PKTL 4. SK pembentukan Tim Terpadu saat ini masih dalam proses pengajuan kepada Sekjen LHK guna mendapat persetujuan dari Menteri LHK
		HL	20.914,15	22.352,00					
		HPT	-	144.898,76	-				
		HP	4.893,12	255.082,16					
		HPK	-	114.989,32					
		JUMLAH	25.807,27	599.738,93	15.095,85				
25	Sulawesi Utara	KSA/KPA	793	12.421		465	182		Persetujuan Perubahan Kawasan Hutan sesuai Keputusan Menteri Kehutanan No. SK.434/Menhut-II/2013 tanggal 17 Juni 2013 dan telah diterbitkan Keputusan Menteri Kehutanan Nomor SK.734/Menhut-II/2014 tanggal 2 September 2014 mengenai penunjukan kawasan hutan prov.Sulut
		HL	6.457	15.278	1.423	296	521	290	
		HPT		16.545	1.166		5.264		
		HP		3.821			904		
		HPK		526			166		
		JUMLAH	7.250	48.591	2.589	761	7.037	290	
26	Sulawesi Tengah	KSA/KPA	-	71.581	57	1933	293	-	Persetujuan Perubahan Kawasan Hutan sesuai Keputusan Menteri Lingkungan Hidup dan Kehutanan No.SK.452/MENLHK/SETJEN/PLA.0/1/2020 tanggal 30 November 2020
		HL	36.825	49.854	53	11.805	6.254	53	
		HPT	6.005	58.793	1.535	66	8.042	1535	
		HP	-	7.652	-	23107	966	-	
		HPK	-	54.328	103	17707	6.003	-	
		JUMLAH	42.830	242.207	1.749	54.618	21.558	1.588	
27	Sulawesi Selatan	KSA/KPA	22.595	13.266		24.662	1.645	-	Persetujuan Perubahan Kawasan Hutan sesuai Keputusan Menteri Lingkungan Hidup dan Kehutanan No.SK.362/MENLHK/SETJEN/PLA.0/5/2019 tanggal 28 Mei 2019
		HL	76.036	98.388	886	49.291	45.726	170	
		HPT	13.403	50.105	160	10.079	23.683	139	
		HP		32.598	1.314	-	13.719	1.529	
		HPK		9.478		-	6.564	-	
		JUMLAH	112.034	203.836	2.360	84.032	91.337	1.838	
28	Sulawesi Tenggara	KSA/KPA	28.823	8.334	-	8.061	-	-	Persetujuan Perubahan Kawasan Hutan sesuai Keputusan Menteri Kehutanan Nomor SK.465/Menhut-II/2011 tanggal 9 Agustus 2011
		HL	187.128	30.236	-	52.660	-	-	
		HPT	23.706	29.427	-	15.773	13.059	-	
		HP	61.714	154.376	-	34.078	52.287	-	
		HPK	3.553	87.792	-	4.539	44.759	-	
		JUMLAH	304.924	310.165	-	115.111	110.105	-	
29	Gorontalo	KSA/KPA	17.031	-	-	15.024	167	-	Persetujuan Perubahan Kawasan Hutan sesuai Keputusan Menteri Kehutanan No. SK.324/Menhut-II/2010 tanggal 25 Mei 2010 dan telah diterbitkan Keputusan Menteri Kehutanan Nomor SK.325/Menhut-II/2010 tanggal 25 Mei 2010 mengenai penunjukan kawasan hutan prov. Gorontalo
		HL	8.353	5.550	37	28.603	5.095	-	
		HPT	55.850	22.428	1.550	8.265	13.779	1.055	
		HP	14.161	4.535	2.316	3.661	2.055	1.194	
		HPK	-	3.319	2.048	-	1.509	1.538	
		JUMLAH	95.395	35.832	5.951	55.553	22.605	3.787	

## STATISTIK KEMENTERIAN LINGKUNGAN HIDUP DAN KEHUTANAN 2022 | TABEL 1

No	PROVINSI	FUNGSI KAWASAN	LUAS USULAN PERUBAHAN			PERSETUJUAN PERUBAHAN			KETERANGAN
			KAWASAN HUTAN (Ha)			KAWASAN HUTAN (Ha)			
			PERUBAHAN FUNGSI	PERUBAHAN PERUNTUKAN	PENUNJUKAN BARU	PERUBAHAN FUNGSI	PERUBAHAN PERUNTUKAN	PENUNJUKAN BARU	
1	2	3	4	5	6	7	8	9	10
30	Sulawesi Barat	KSA/KPA	-	825	-	-	825	-	Persetujuan Perubahan Kawasan Hutan sesuai Keputusan Menteri Kehutanan No. SK.726/Menhut-III/2012, tanggal 10-12-2012 dan telah diterbitkan Keputusan Menteri Kehutanan Nomor SK.862/Menhut-II/2014 tanggal 29 September 2010 mengenai penunjukan kawasan hutan prov. Sulbar
		HL	214.184	44.126	-	214.184	8.470	-	
		HPT	80.446	44.566	-	37.416	11.671	-	
		HP	-	48.258	-	-	28.618	-	
		HPK	-	31.085	-	-	23.972	-	
		JUMLAH	294.630	168.860	-	251.600	73.556	-	
31	Maluku	KSA/KPA	3.484	17.256	-	-	2	-	Persetujuan Perubahan Kawasan Hutan sesuai Keputusan Menteri Kehutanan No. SK.871/Menhut-III/2013 tanggal 6 Desember 2013 dan Surat DPR RI Nomor PW/09557/DPR RI/IX/2014 tanggal 25 September 2014 mengenai Persetujuan Perubahan Kawasan Hutan yang DPCLS
		HL	30.670	75.645	6.125	-	3.955	2.326	
		HPT	204.600	117.452	987	4.785	11.482	987	
		HP	41.439	84.196	-	12.264	26.863	-	
		HPK	16.352	1.230.827	578	3.619	321.813	-	
		JUMLAH	296.545	1.525.376	-	20.668	364.115	3.313	
32	Maluku Utara	KSA/KPA	28.650	1.656	444	-	-	-	Persetujuan Perubahan Kawasan Hutan sesuai Keputusan Menteri Kehutanan Nomor SK.490/Menhut-II/2012 tanggal 5-9-2012
		HL	180.735	56.260	6.017	29.001	1.662	2.892	
		HPT	92.591	77.108	10.065	22.994	8.599	710	
		HP	40.641	136.148	1.122	9.585	15.648	1.479	
		HPK	42.156	679.564	7.071	30.642	247.452	-	
		JUMLAH	384.773	950.736	24.719	92.222	273.361	5.081	
33	Papua	KSA/KPA	8.108	133.814	521	763	9.662	521	Persetujuan Perubahan Kawasan Hutan sesuai Keputusan Menteri Kehutanan Nomor SK.458/Menhut-II/2012 tanggal 15 Agustus 2012 dan telah diterbitkan Keputusan Menteri Kehutanan Nomor SK.782/Menhut-II/2012 tanggal 27 Desember 2012 mengenai penunjukan kawasan hutan prov. Papua
		HL	405.429	269.758	10.661	395.176	44.532	7.742	
		HPT	156.662	80.581	18.189	133.115	39.468	18.282	
		HP	3.570.941	126.766	14.307	3.404.532	50.426	14.307	
		HPK	2.058.356	667.704	4.482	1.803.244	232.297	4.406	
		JUMLAH	6.199.496	1.278.623	48.160	5.736.830	376.385	45.258	
34	Papua Barat	KSA/KPA	238.324	35.714	4	5.835	-	4	Persetujuan Perubahan Kawasan Hutan sesuai Keputusan Menteri Kehutanan Nomor SK.710/Menhut-III/2014 tanggal 27 Agustus 2014 dan telah diterbitkan Keputusan Menteri Kehutanan Nomor SK.783/Menhut-II/2014 tanggal 22 September 2014 mengenai penunjukan kawasan hutan prov. Papua Barat
		HL	97.990	145.399	1.687	8.388	-	59	
		HPT	92.203	102.674	2.150	23.532	44.817	2.633	
		HP	136.735	132.632	3.080	-	61.594	-	
		HPK	467.507	563.033	16.949	400.465	136.634	1.238	
		JUMLAH	1.032.759	979.452	23.870	438.220	243.045	3.934	

Sumber: Direktorat Jenderal Planologi Kehutanan dan Tata Lingkungan, Tahun 2022

Keterangan: pm = pro memory

TABEL 1.7.  
Rekapitulasi Luas Penutupan Lahan Di Dalam dan Diluar Kawasan Hutan Per Provinsi Tahun 2021 (Ribu Ha)

NO.	PENUTUPAN LAHAN	KAWASAN HUTAN							APL	TOTAL		
		HUTAN TETAP					HPK	Jumlah		JUMLAH	%	
		HK	HL	HPT	HP	Jumlah						
1	2	3	4	5	6	7	8	9	10	11	12	
1	Aceh											
	A. Hutan	770,2	1.645,2	112,9	364,2	2.892,5	2,1	2.894,5	241,4	3.135,9	55,5	
	- Hutan Primer	645,9	1.288,8	55,0	149,3	2.139,0	0,0	2.139,0	32,9	2.171,9	38,4	
	- Hutan Sekunder	118,7	346,3	48,8	175,2	689,1	1,4	690,5	159,0	849,5	15,0	
	- Hutan Tanaman *	5,5	10,1	9,1	39,7	64,4	0,7	65,1	49,5	114,6	2,0	
	B. Non Hutan	86,6	146,7	29,8	187,5	450,6	13,3	463,9	2.053,5	2.517,4	44,5	
	Total	856,7	1.791,9	142,7	551,7	3.343,0	15,4	3.358,4	2.294,9	5.653,3	100,0	
2	Sumatera Utara											
	A. Hutan	372,2	714,5	319,2	313,6	1.719,5	8,9	1.728,4	156,8	1.885,1	26,7	
	- Hutan Primer	284,0	243,7	33,8	2,6	564,1	0,9	565,1	1,8	566,8	8,0	
	- Hutan Sekunder	88,1	446,8	283,1	189,2	1.007,2	7,1	1.014,3	142,4	1.156,7	16,4	
	- Hutan Tanaman *	0,2	24,0	2,3	121,7	148,2	0,9	149,1	12,6	161,6	2,3	
	B. Non Hutan	47,0	474,6	307,6	361,3	1.190,4	82,6	1.273,0	3.913,5	5.186,5	73,3	
	Total	419,2	1.189,1	626,8	674,8	2.910,0	91,4	3.001,4	4.070,2	7.071,7	100,0	
3	Sumatera Barat											
	A. Hutan	668,0	572,7	148,3	260,0	1.649,0	69,0	1.718,0	173,0	1.891,0	45,5	
	- Hutan Primer	374,6	198,1	4,5	8,9	586,1	2,6	588,7	14,0	602,7	14,5	
	- Hutan Sekunder	293,4	374,0	134,2	229,0	1.030,6	61,6	1.092,2	147,6	1.239,8	29,8	
	- Hutan Tanaman *	0,0	0,5	9,6	22,2	32,3	4,7	37,0	11,4	48,4	1,2	
	B. Non Hutan	97,6	198,9	79,9	96,3	472,7	91,1	563,8	1.702,9	2.266,7	54,5	
	Total	765,7	771,6	228,2	356,3	2.121,7	160,0	2.281,8	1.875,9	4.157,7	100,0	
4	Riau											
	A. Hutan	474,3	86,2	329,7	1.543,8	2.433,9	61,6	2.495,6	85,4	2.580,9	29,2	
	- Hutan Primer	153,7	31,0	50,9	19,0	254,5	1,5	256,0	3,3	259,3	2,9	
	- Hutan Sekunder	316,9	55,2	245,9	657,5	1.275,5	53,6	1.329,0	66,1	1.395,2	15,8	
	- Hutan Tanaman *	3,7	0,0	33,0	867,3	903,9	6,6	910,5	15,9	926,4	10,5	
	B. Non Hutan	151,5	142,0	676,5	780,9	1.750,9	1.081,3	2.832,1	3.427,2	6.259,4	70,8	
	Total	625,8	228,2	1.006,2	2.324,6	4.184,8	1.142,9	5.327,7	3.512,6	8.840,3	100,0	
5	Jambi											
	A. Hutan	556,0	137,2	120,7	449,1	1.262,9	0,1	1.263,0	65,5	1.328,5	27,4	



NO.	PENUTUPAN LAHAN	KAWASAN HUTAN							APL	TOTAL	
		HUTAN TETAP					HPK	Jumlah		JUMLAH	%
		HK	HL	HPT	HP	Jumlah					
1	2	3	4	5	6	7	8	9	10	11	12
	- Hutan Primer	453,6	90,8	35,3	64,8	644,5	-	644,5	22,7	667,2	13,7
	- Hutan Sekunder	102,4	44,3	75,6	99,3	321,6	0,0	321,6	32,1	353,6	7,3
	- Hutan Tanaman *	-	2,1	9,8	285,0	296,9	0,1	296,9	10,7	307,7	6,3
	B. Non Hutan	154,4	43,4	143,7	503,5	845,0	11,0	856,0	2.670,8	3.526,8	72,6
	Total	710,4	180,5	264,4	952,6	2.107,9	11,1	2.119,0	2.736,2	4.855,3	100,0
6	Sumatera Selatan										
	A. Hutan	388,2	239,7	71,5	745,5	1.444,8	-	1.444,8	61,9	1.506,8	17,5
	- Hutan Primer	293,7	88,1	10,6	6,7	399,1	-	399,1	1,9	401,0	4,7
	- Hutan Sekunder	93,7	151,0	48,2	66,4	359,3	-	359,3	42,7	402,0	4,7
	- Hutan Tanaman *	0,8	0,5	12,7	672,4	686,4	-	686,4	17,4	703,8	8,2
	B. Non Hutan	327,6	327,6	142,7	948,9	1.746,8	144,1	1.890,9	5.208,9	7.099,9	82,5
	Total	715,8	567,4	214,2	1.694,4	3.191,7	144,1	3.335,8	5.270,9	8.606,7	100,0
7	Kep. Bangka Belitung										
	A. Hutan	9,4	76,4	-	77,6	163,3	0,0	163,4	41,7	205,0	12,3
	- Hutan Primer	2,1	18,4	-	3,7	24,1	0,0	24,1	2,6	26,7	1,6
	- Hutan Sekunder	7,3	58,0	-	73,9	139,3	0,0	139,3	39,0	178,3	10,7
	- Hutan Tanaman *	-	-	-	-	-	-	-	-	-	-
	B. Non Hutan	26,8	108,9	-	356,8	492,4	0,7	493,1	967,2	1.460,2	87,7
	Total	36,1	185,2	-	434,4	655,7	0,7	656,4	1.008,8	1.665,2	100,0
8	Bengkulu										
	A. Hutan	392,1	167,5	58,4	12,7	630,6	0,0	630,7	23,6	654,2	32,5
	- Hutan Primer	340,7	116,9	15,4	2,9	476,0	-	476,0	0,4	476,4	23,7
	- Hutan Sekunder	51,2	50,6	42,9	9,8	154,5	0,0	154,5	23,1	177,7	8,8
	- Hutan Tanaman *	0,2	-	-	-	0,2	-	0,2	0,0	0,2	0,0
	B. Non Hutan	67,8	91,4	113,9	13,1	286,1	11,6	297,7	1.058,2	1.355,9	67,5
	Total	459,8	258,9	172,3	25,8	916,7	11,7	928,4	1.081,8	2.010,2	100,0
9	Lampung										
	A. Hutan	233,0	52,4	9,9	11,9	307,3	-	307,3	15,0	322,3	9,6
	- Hutan Primer	127,6	2,9	0,9	-	131,4	-	131,4	0,6	131,9	3,9
	- Hutan Sekunder	105,4	49,6	9,0	0,1	164,1	-	164,1	14,4	178,5	5,3
	- Hutan Tanaman *	-	-	-	11,8	11,8	-	11,8	0,0	11,8	0,4
	B. Non Hutan	178,3	270,4	19,2	157,3	625,2	-	625,2	2.413,7	3.038,9	90,4
	Total	411,3	322,8	29,2	169,3	932,5	-	932,5	2.428,6	3.361,1	100,0

TABEL 1 | STATISTIK KEMENTERIAN LINGKUNGAN HIDUP DAN KEHUTANAN 2022

NO.	PENUTUPAN LAHAN	KAWASAN HUTAN							APL	TOTAL		
		HUTAN TETAP					HPK	Jumlah		JUMLAH	%	
		HK	HL	HPT	HP	Jumlah						
1	2	3	4	5	6	7	8	9	10	11	12	
10	Kep. Riau											
	A. Hutan	1,2	52,4	66,6	48,3	168,5	42,8	211,3	75,6	286,8	35,2	
	- Hutan Primer	-	7,5	3,0	4,0	14,4	2,6	17,0	1,1	18,1	2,2	
	- Hutan Sekunder	1,2	45,0	63,6	44,3	154,0	40,2	194,2	74,5	268,7	33,0	
	- Hutan Tanaman *	-	-	-	-	-	-	-	-	-	-	
	B. Non Hutan	3,5	43,0	50,1	26,3	122,9	38,5	161,4	365,5	526,9	64,8	
	Total	4,7	95,5	116,6	74,5	291,3	81,4	372,7	441,1	813,8	100,0	
	Pulau Sumatera											
	A. Hutan	3.864,5	3.744,3	1.237,0	3.826,6	12.672,4	184,5	12.856,9	939,6	13.796,5	29,3	
	- Hutan Primer	2.676,0	2.086,3	209,2	261,8	5.233,2	7,6	5.240,8	81,2	5.322,1	11,3	
	- Hutan Sekunder	1.178,3	1.620,8	951,3	1.544,8	5.295,1	163,9	5.459,1	740,9	6.200,0	13,2	
	- Hutan Tanaman *	10,3	37,2	76,5	2.020,1	2.144,1	12,9	2.157,0	117,5	2.274,5	4,8	
	B. Non Hutan	1.141,1	1.846,8	1.563,5	3.431,7	7.983,0	1.474,2	9.457,2	23.781,4	33.238,6	70,7	
	Total	5.005,6	5.591,1	2.800,5	7.258,3	20.655,5	1.658,7	22.314,2	24.721,0	47.035,2	100,0	
11	Banten											
	A. Hutan	71,4	7,0	37,2	15,7	131,3	-	131,3	26,5	157,8	16,7	
	- Hutan Primer	7,3	-	0,0	0,0	7,3	-	7,3	0,0	7,3	0,8	
	- Hutan Sekunder	57,1	3,9	9,0	1,1	71,1	-	71,1	4,0	75,0	8,0	
	- Hutan Tanaman *	7,0	3,1	28,2	14,6	52,9	-	52,9	22,5	75,4	8,0	
	B. Non Hutan	30,4	3,2	22,5	11,9	68,0	-	68,0	717,8	785,8	83,3	
	Total	101,8	10,2	59,7	27,6	199,3	-	199,3	744,3	943,6	100,0	
12	DKI Jakarta											
	A. Hutan	0,4	0,0	-	0,1	0,5	-	0,5	0,6	1,1	1,7	
	- Hutan Primer	-	-	-	-	-	-	-	-	-	-	
	- Hutan Sekunder	0,4	0,0	-	0,1	0,5	-	0,5	0,6	1,1	1,7	
	- Hutan Tanaman *	-	-	-	-	-	-	-	-	-	-	
	B. Non Hutan	0,0	0,0	-	0,1	0,1	-	0,1	65,3	65,4	98,3	
	Total	0,4	0,0	-	0,1	0,6	-	0,6	65,9	66,5	100,0	
13	Jawa Barat											
	A. Hutan	151,3	157,6	113,5	127,8	550,2	-	550,2	136,3	686,5	18,5	
	- Hutan Primer	9,1	1,1	0,0	1,3	11,5	-	11,5	0,0	11,6	0,3	
	- Hutan Sekunder	109,8	69,2	15,4	20,1	214,5	-	214,5	15,2	229,7	6,2	
	- Hutan Tanaman *	32,4	87,2	98,0	106,5	324,1	-	324,1	121,1	445,2	12,0	
	B. Non Hutan	22,7	74,9	68,0	86,1	251,8	-	251,8	2.780,9	3.032,7	81,5	

NO.	PENUTUPAN LAHAN	KAWASAN HUTAN							APL	TOTAL	
		HUTAN TETAP					HPK	Jumlah		JUMLAH	%
		HK	HL	HPT	HP	Jumlah					
1	2	3	4	5	6	7	8	9	10	11	12
	Total	174,1	232,5	181,5	213,9	802,0	-	802,0	2.917,2	3.719,2	100,0
14	Jawa Tengah										
	A. Hutan	10,4	75,9	165,3	312,0	563,6	-	563,6	95,2	658,8	19,1
	- Hutan Primer	-	7,1	0,5	0,0	7,6	-	7,6	0,0	7,6	0,2
	- Hutan Sekunder	4,9	35,5	37,5	8,5	86,4	-	86,4	19,4	105,8	3,1
	- Hutan Tanaman *	5,5	33,3	127,3	303,5	469,6	-	469,6	75,8	545,4	15,8
	B. Non Hutan	5,2	9,1	15,4	65,4	95,2	-	95,2	2.704,1	2.799,3	80,9
	Total	15,6	85,0	180,7	377,5	658,8	-	658,8	2.799,3	3.458,1	100,0
15	DI Yogyakarta										
	A. Hutan	2,6	1,9	0,0	10,9	15,4	-	15,4	3,5	18,9	5,9
	- Hutan Primer	-	-	-	-	-	-	-	-	-	-
	- Hutan Sekunder	1,3	-	-	-	1,3	-	1,3	0,1	1,4	0,4
	- Hutan Tanaman *	1,3	1,9	0,0	10,9	14,1	-	14,1	3,4	17,6	5,5
	B. Non Hutan	0,5	0,5	0,0	2,8	3,8	-	3,8	299,0	302,9	94,1
	Total	3,1	2,3	0,0	13,8	19,2	-	19,2	302,6	321,8	100,0
16	Jawa Timur										
	A. Hutan	191,1	262,7	-	634,7	1.088,5	-	1.088,5	159,5	1.248,0	25,6
	- Hutan Primer	26,7	12,7	-	4,6	44,1	-	44,1	1,6	45,7	0,9
	- Hutan Sekunder	154,6	159,5	-	59,8	373,9	-	373,9	40,9	414,8	8,5
	- Hutan Tanaman *	9,8	90,4	-	570,3	670,6	-	670,6	116,9	787,5	16,2
	B. Non Hutan	44,4	75,2	-	173,9	293,5	-	293,5	3.328,9	3.622,4	74,4
	Total	235,5	337,9	-	808,6	1.382,0	-	1.382,0	3.488,4	4.870,4	100,0
	Pulau Jawa										
	A. Hutan	427,2	505,1	315,9	1.101,2	2.349,5	-	2.349,5	421,7	2.771,2	20,7
	- Hutan Primer	43,1	21,0	0,5	5,9	70,5	-	70,5	1,7	72,2	0,5
	- Hutan Sekunder	328,0	268,2	61,9	89,5	747,6	-	747,6	80,2	827,9	6,2
	- Hutan Tanaman *	56,0	216,0	253,5	1.005,8	1.531,3	-	1.531,3	339,8	1.871,1	14,0
	B. Non Hutan	103,4	162,8	106,0	340,2	712,4	-	712,4	9.896,0	10.608,4	79,3
	Total	530,6	668,0	421,9	1.441,4	3.061,9	-	3.061,9	10.317,7	13.379,6	100,0
17	Kalimantan Barat										
	A. Hutan	1.154,9	1.786,0	1.388,1	794,1	5.122,9	52,3	5.175,2	462,6	5.637,8	38,7
	- Hutan Primer	956,8	981,6	324,8	15,8	2.279,0	0,6	2.279,6	2,1	2.281,7	15,7
	- Hutan Sekunder	198,1	804,3	1.054,2	697,6	2.754,2	51,7	2.805,9	457,1	3.263,0	22,4
	- Hutan Tanaman *	-	-	9,0	80,7	89,7	-	89,7	3,4	93,1	0,6

TABEL 1 | STATISTIK KEMENTERIAN LINGKUNGAN HIDUP DAN KEHUTANAN 2022

NO.	PENUTUPAN LAHAN	KAWASAN HUTAN							APL	TOTAL	
		HUTAN TETAP					HPK	Jumlah		Jumlah	%
		HK	HL	HPT	HP	Jumlah					
1	2	3	4	5	6	7	8	9	10	11	12
	B. Non Hutan	268,0	499,8	730,7	1.309,0	2.807,6	132,0	2.939,6	5.979,1	8.918,6	61,3
	Total	1.422,9	2.285,8	2.118,8	2.103,1	7.930,5	184,3	8.114,8	6.441,6	14.556,5	100,0
18	Kalimantan Selatan										
	A. Hutan	134,8	358,6	78,8	268,2	840,5	9,3	849,8	76,2	926,0	25,1
	- Hutan Primer	17,3	38,1	1,8	0,3	57,5	-	57,5	2,0	59,5	1,6
	- Hutan Sekunder	83,8	319,7	74,0	200,1	677,6	8,5	686,1	52,0	738,1	20,0
	- Hutan Tanaman *	33,7	0,8	3,1	67,8	105,4	0,8	106,2	22,2	128,4	3,5
	B. Non Hutan	80,5	147,2	45,8	467,0	740,5	110,6	851,1	1.911,2	2.762,3	74,9
	Total	215,3	505,8	124,6	735,2	1.581,0	119,9	1.700,9	1.987,4	3.688,3	100,0
19	Kalimantan Tengah										
	A. Hutan	1.055,0	949,0	2.801,5	1.884,3	6.689,7	444,3	7.134,0	208,2	7.342,2	48,4
	- Hutan Primer	293,2	441,9	329,2	21,7	1.086,0	0,8	1.086,8	0,2	1.086,9	7,2
	- Hutan Sekunder	761,8	507,0	2.467,9	1.720,5	5.457,2	437,8	5.895,0	185,1	6.080,1	40,1
	- Hutan Tanaman *	-	0,0	4,5	142,1	146,6	5,6	152,2	23,0	175,2	1,2
	B. Non Hutan	545,9	398,3	468,6	1.885,9	3.298,7	1.443,0	4.741,6	3.086,3	7.828,0	51,6
	Total	1.600,9	1.347,2	3.270,1	3.770,1	9.988,4	1.887,3	11.875,6	3.294,6	15.170,2	100,0
20	Kalimantan Timur										
	A. Hutan	190,8	1.770,7	2.765,4	2.028,9	6.755,8	137,3	6.893,1	864,9	7.758,0	60,9
	- Hutan Primer	11,8	1.291,8	865,0	78,3	2.246,8	3,9	2.250,7	85,5	2.336,3	18,3
	- Hutan Sekunder	178,5	477,8	1.884,6	1.417,6	3.958,6	89,7	4.048,2	748,4	4.796,7	37,7
	- Hutan Tanaman *	0,5	1,0	15,8	533,0	550,4	43,8	594,1	30,9	625,1	4,9
	B. Non Hutan	244,2	46,7	216,1	895,0	1.402,0	56,8	1.458,8	3.518,1	4.976,9	39,1
	Total	435,0	1.817,4	2.981,5	2.923,9	8.157,8	194,1	8.351,9	4.383,0	12.734,9	100,0
21	Kalimantan Tenggara										
	A. Hutan	1.264,2	999,2	2.021,1	853,1	5.137,6	46,2	5.183,8	594,3	5.778,2	84,2
	- Hutan Primer	1.201,1	896,1	1.258,2	284,3	3.639,8	0,2	3.639,9	180,5	3.820,4	55,7
	- Hutan Sekunder	63,1	103,0	760,4	492,3	1.418,7	45,9	1.464,6	408,4	1.873,1	27,3
	- Hutan Tanaman *	-	-	2,5	76,6	79,1	0,2	79,3	5,4	84,7	1,2
	B. Non Hutan	9,1	12,9	54,3	219,8	296,1	12,9	308,9	774,4	1.083,3	15,8
	Total	1.273,3	1.012,0	2.075,5	1.072,9	5.433,7	59,1	5.492,8	1.368,7	6.861,5	100,0
Pulau Kalimantan											
	A. Hutan	3.799,6	5.863,4	9.054,9	5.828,5	24.546,5	689,4	25.235,9	2.206,3	27.442,2	51,8
	- Hutan Primer	2.480,1	3.649,6	2.779,0	400,4	9.309,1	5,4	9.314,5	270,3	9.584,8	18,1



TABEL 1 | STATISTIK KEMENTERIAN LINGKUNGAN HIDUP DAN KEHUTANAN 2022

NO.	PENUTUPAN LAHAN	KAWASAN HUTAN							APL	TOTAL	
		HUTAN TETAP					HPK	Jumlah		JUMLAH	%
		HK	HL	HPT	HP	Jumlah					
1	2	3	4	5	6	7	8	9	10	11	12
	A. Hutan	179,0	317,5	237,8	41,4	775,6	5,9	781,5	29,9	811,5	49,1
	- Hutan Primer	109,3	122,7	73,6	9,5	315,2	0,1	315,3	0,4	315,6	19,1
	- Hutan Sekunder	69,6	194,8	164,1	31,9	460,5	5,8	466,3	29,6	495,8	30,0
	- Hutan Tanaman *	-	-	-	-	-	-	-	-	-	-
	B. Non Hutan	10,5	135,6	92,7	29,3	268,1	15,2	283,3	556,5	839,8	50,9
	Total	189,5	453,1	330,5	70,7	1.043,8	21,1	1.064,8	586,5	1.651,3	100,0
27	Sulawesi Selatan										
	A. Hutan	152,1	825,1	316,3	61,7	1.355,2	11,4	1.366,7	113,3	1.479,9	33,2
	- Hutan Primer	90,7	416,9	130,2	4,2	641,9	5,1	647,0	11,3	658,4	14,8
	- Hutan Sekunder	61,1	406,9	180,5	55,9	704,4	6,3	710,7	100,5	811,2	18,2
	- Hutan Tanaman *	0,4	1,4	5,7	1,6	9,0	-	9,0	1,4	10,4	0,2
	B. Non Hutan	35,9	294,4	153,4	74,3	558,0	3,4	561,3	2.419,2	2.980,6	66,8
	Total	188,0	1.119,5	469,7	136,0	1.913,2	14,8	1.928,0	2.532,5	4.460,5	100,0
	Pulau Sulawesi										
	A. Hutan	1.501,0	3.505,1	2.473,0	720,0	8.199,1	179,4	8.378,6	815,3	9.193,9	49,9
	- Hutan Primer	795,0	2.201,2	1.219,3	241,5	4.457,0	63,0	4.519,9	159,3	4.679,3	25,4
	- Hutan Sekunder	705,6	1.302,6	1.235,6	465,2	3.709,0	114,5	3.823,5	652,7	4.476,2	24,3
	- Hutan Tanaman *	0,4	1,4	18,1	13,4	33,2	1,9	35,1	3,3	38,4	0,2
	B. Non Hutan	249,6	763,4	667,4	475,4	2.155,8	130,6	2.286,4	6.940,8	9.227,2	50,1
	Total	1.750,7	4.268,5	3.140,4	1.195,4	10.355,0	310,1	10.665,0	7.756,1	18.421,1	100,0
28	Bali										
	A. Hutan	18,0	71,3	3,8	0,4	93,5	0,0	93,5	2,5	96,0	16,9
	- Hutan Primer	2,6	36,1	0,0	-	38,7	-	38,7	0,0	38,7	6,8
	- Hutan Sekunder	13,5	33,3	1,3	0,2	48,4	0,0	48,4	1,9	50,3	8,9
	- Hutan Tanaman *	1,8	2,0	2,4	0,2	6,4	-	6,4	0,5	7,0	1,2
	B. Non Hutan	2,9	27,2	3,3	1,6	35,0	0,0	35,0	435,8	470,9	83,1
	Total	20,9	98,5	7,0	2,0	128,5	0,0	128,5	438,3	566,8	100,0
29	Nusa Tenggara Barat										
	A. Hutan	80,8	388,8	224,2	79,7	773,6	-	773,6	104,9	878,5	43,9
	- Hutan Primer	38,3	196,4	68,4	8,1	311,2	-	311,2	2,0	313,2	15,6
	- Hutan Sekunder	42,5	191,2	155,6	70,2	459,5	-	459,5	102,4	561,9	28,1
	- Hutan Tanaman *	0,1	1,2	0,2	1,5	2,9	-	2,9	0,5	3,5	0,2
	B. Non Hutan	94,0	59,2	74,9	73,4	301,5	-	301,5	822,8	1.124,3	56,1
	Total	174,8	448,0	299,2	153,1	1.075,1	-	1.075,1	927,7	2.002,8	100,0

NO.	PENUTUPAN LAHAN	KAWASAN HUTAN							APL	TOTAL		
		HUTAN TETAP					HPK	Jumlah		JUMLAH	%	
		HK	HL	HPT	HP	Jumlah						
1	2	3	4	5	6	7	8	9	10	11	12	
30	Nusa Tenggara Timur											
	A. Hutan	166,8	423,0	97,2	176,5	863,3	20,6	883,9	833,7	1.717,7	36,3	
	- Hutan Primer	108,7	154,5	19,1	63,9	346,2	3,8	350,0	184,0	533,9	11,3	
	- Hutan Sekunder	57,1	266,8	76,1	110,6	510,6	16,8	527,4	647,6	1.175,0	24,8	
	- Hutan Tanaman *	1,0	1,7	2,0	1,9	6,6	-	6,6	2,2	8,8	0,2	
	B. Non Hutan	98,2	264,3	75,7	117,0	555,1	62,4	617,5	2.396,9	3.014,4	63,7	
	Total	264,9	687,2	172,8	293,5	1.418,5	83,0	1.501,4	3.230,6	4.732,1	100,0	
Pulau Bali Nusa												
	A. Hutan	265,5	883,1	325,1	256,6	1.730,4	20,6	1.751,0	941,2	2.692,2	36,9	
	- Hutan Primer	149,5	386,9	87,5	72,0	696,0	3,8	699,8	186,0	885,8	12,1	
	- Hutan Sekunder	113,1	491,3	233,0	181,0	1.018,4	16,8	1.035,2	751,9	1.787,2	24,5	
	- Hutan Tanaman *	2,9	4,9	4,6	3,6	16,0	-	16,0	3,2	19,2	0,3	
	B. Non Hutan	195,1	350,7	153,9	192,0	891,6	62,4	954,0	3.655,5	4.609,5	63,1	
	Total	460,6	1.233,8	479,0	448,6	2.622,0	83,0	2.705,0	4.596,7	7.301,7	100,0	
31	Maluku											
	A. Hutan	377,4	522,0	759,6	431,9	2.090,9	824,7	2.915,6	162,3	3.077,9	66,5	
	- Hutan Primer	124,8	39,7	31,3	63,0	258,7	228,0	486,7	12,7	499,4	10,8	
	- Hutan Sekunder	252,6	482,4	728,4	368,9	1.832,2	596,6	2.428,8	149,6	2.578,5	55,7	
	- Hutan Tanaman *	-	-	-	-	-	-	-	-	-	-	
	B. Non Hutan	45,9	107,2	134,7	214,9	502,6	498,5	1.001,1	552,8	1.554,0	33,5	
	Total	423,2	629,2	894,4	646,7	2.593,5	1.323,2	3.916,7	715,1	4.631,9	100,0	
32	Maluku Utara											
	A. Hutan	205,8	490,3	568,4	368,1	1.632,6	288,4	1.921,0	112,2	2.033,2	64,8	
	- Hutan Primer	62,9	141,3	103,1	15,5	322,9	14,5	337,4	15,5	352,8	11,2	
	- Hutan Sekunder	142,9	348,8	461,4	322,4	1.275,5	272,2	1.547,7	96,7	1.644,5	52,4	
	- Hutan Tanaman *	-	0,2	3,9	30,1	34,3	1,6	35,9	0,0	35,9	1,1	
	B. Non Hutan	13,0	78,7	110,9	113,2	315,9	255,4	571,2	534,2	1.105,4	35,2	
	Total	218,8	569,1	679,3	481,3	1.948,5	543,8	2.492,2	646,4	3.138,7	100,0	
Pulau Maluku												
	A. Hutan	583,1	1.012,4	1.328,0	800,0	3.723,5	1.113,1	4.836,6	274,6	5.111,1	65,8	
	- Hutan Primer	187,6	181,0	134,4	78,5	581,5	242,6	824,1	28,2	852,3	11,0	
	- Hutan Sekunder	395,5	831,1	1.189,8	691,3	3.107,7	868,9	3.976,6	246,4	4.222,9	54,3	
	- Hutan Tanaman *	-	0,2	3,9	30,1	34,3	1,6	35,9	0,0	35,9	0,5	

TABEL 1 | STATISTIK KEMENTERIAN LINGKUNGAN HIDUP DAN KEHUTANAN 2022

NO.	PENUTUPAN LAHAN	KAWASAN HUTAN							APL	TOTAL	
		HUTAN TETAP					HPK	Jumlah		JUMLAH	%
		HK	HL	HPT	HP	Jumlah					
1	2	3	4	5	6	7	8	9	10	11	12
	B. Non Hutan	58,9	185,9	245,6	328,1	818,5	753,9	1.572,4	1.087,0	2.659,4	34,2
	Total	642,0	1.198,3	1.573,7	1.128,0	4.542,0	1.867,0	6.408,9	1.361,6	7.770,5	100,0
33	Papua										
	A. Hutan	5.314,6	6.889,4	5.262,2	4.213,6	21.679,8	2.322,2	24.002,0	1.239,3	25.241,3	81,5
	- Hutan Primer	4.520,3	6.048,5	4.003,4	2.582,7	17.154,9	1.388,7	18.543,6	643,6	19.187,3	62,0
	- Hutan Sekunder	794,3	840,8	1.256,6	1.622,6	4.514,3	932,3	5.446,6	595,3	6.041,9	19,5
	- Hutan Tanaman *	-	0,1	2,2	8,3	10,6	1,2	11,8	0,4	12,1	0,0
	B. Non Hutan	1.410,2	788,2	700,0	676,6	3.575,1	1.256,9	4.832,1	885,0	5.717,0	18,5
	Total	6.724,8	7.677,6	5.962,2	4.890,3	25.254,9	3.579,1	28.834,0	2.124,3	30.958,3	100,0
34	Papua Barat										
	A. Hutan	1.686,7	1.550,4	1.788,8	2.129,7	7.155,6	1.283,7	8.439,3	647,7	9.087,0	92,7
	- Hutan Primer	1.406,2	1.190,2	1.244,2	955,2	4.795,7	680,2	5.475,9	211,0	5.686,9	58,0
	- Hutan Sekunder	280,5	360,2	544,6	1.174,2	2.359,6	603,5	2.963,1	436,7	3.399,8	34,7
	- Hutan Tanaman *	-	-	-	0,3	0,3	0,0	0,3	-	0,3	0,0
	B. Non Hutan	33,1	107,6	54,7	96,4	291,8	109,3	401,1	313,3	714,4	7,3
	Total	1.719,8	1.658,0	1.843,5	2.226,2	7.447,5	1.392,9	8.840,4	961,0	9.801,4	100,0
Pulau Papua											
	A. Hutan	7.001,3	8.439,8	7.051,0	6.343,4	28.835,4	3.605,9	32.441,3	1.887,0	34.328,3	84,2
	- Hutan Primer	5.926,4	7.238,8	5.247,5	3.537,9	21.950,6	2.068,9	24.019,5	854,7	24.874,2	61,0
	- Hutan Sekunder	1.074,8	1.201,0	1.801,3	2.796,8	6.873,9	1.535,8	8.409,6	1.032,0	9.441,6	23,2
	- Hutan Tanaman *	-	0,1	2,2	8,7	10,9	1,2	12,1	0,4	12,5	0,0
	B. Non Hutan	1.443,3	895,8	754,8	773,1	3.866,9	1.366,2	5.233,2	1.198,3	6.431,4	15,8
	Total	8.444,6	9.335,5	7.805,8	7.116,5	32.702,4	4.972,1	37.674,4	3.085,3	40.759,7	100,0
Indonesia											
	A. Hutan	17.442,3	23.953,1	21.785,1	18.876,3	82.056,8	5.792,9	87.849,7	7.485,7	95.335,4	50,8
	- Hutan Primer	12.257,9	15.764,6	9.677,5	4.598,0	42.297,9	2.391,3	44.689,2	1.581,3	46.270,6	24,7
	- Hutan Sekunder	5.080,7	7.926,9	11.713,9	10.296,6	35.018,0	3.333,5	38.351,6	5.355,2	43.706,7	23,3
	- Hutan Tanaman *	103,8	261,6	393,7	3.981,8	4.740,8	68,1	4.808,9	549,2	5.358,1	2,9
	B. Non Hutan	4.339,1	5.310,2	5.006,6	10.317,2	24.973,2	5.542,6	30.515,8	61.828,0	92.343,7	49,2
	Total	21.781,4	29.263,4	26.791,7	29.193,5	107.030,0	11.335,5	118.365,5	69.313,7	187.679,1	100,0

Ket : Tubuh air (danau, sungai besar, laut (kawasan konservasi perairan) tidak termasuk dalam penghitungan.

\* : Hutan tanaman berdasarkan penafsiran citra adalah kelas penutupan lahan hutan yang merupakan hasil budidaya manusia, meliputi seluruh Hutan tanaman baik Hutan Tanaman Industri/IUPHHK-HT maupun Hutan tanaman yang merupakan hasil reboisasi/penghijauan yang berada di dalam maupun di luar kawasan hutan; terlihat dari citra mempunyai pola tanam yang teratur pada area datar, sedangkan untuk daerah bergelombang terlihat warna citra yang berbeda dengan lingkungan sekitarnya.

Luas penutupan lahan ini berdasarkan data digital hasil penafsiran citra Landsat 8 OLI liputan tahun 2021

Sumber: - Hasil Penafsiran citra Landsat 8 OLI liputan tahun 2021, Direktorat Inventarisasi dan Pemantauan Sumber Daya Hutan  
- Data digital Perkembangan Kawasan Hutan per Desember 2021, Direktorat Pengukuhan dan Penatagunaan Kawasan Hutan  
- Direktorat Jenderal Planologi Kehutanan dan Tata Lingkungan, Kementerian Lingkungan Hidup dan Kehutanan



**TABEL 1.8.**  
**Angka Deforestasi Netto Di Dalam dan Diluar Kawasan Hutan Tahun 2020 - 2021 (Ha)**

NO.	PROVINSI/	KAWASAN HUTAN							APL	TOTAL	
	DEFORESTASI PADA	HUTAN TETAP					HPK	Jumlah			
	TIPE HUTAN	HK	HL	HPT	HP	Jumlah					
1	2	3	4	5	6	7	8	9	10	11	
1	Aceh										
	A. Hutan Primer	146,7	252,0	70,6	108,9	578,2	-	578,2	199,2	777,4	
	- Hutan lahan kering primer	146,7	252,0	70,6	108,9	578,2	-	578,2	199,2	777,4	
	- Hutan rawa primer	-	-	-	-	-	-	-	-	-	
	- Hutan mangrove primer	-	-	-	-	-	-	-	-	-	
	B. Hutan Sekunder	163,4	469,2	71,3	524,9	1.228,7	9,4	1.238,1	983,2	2.221,3	
	- Hutan lahan kering sekunder	152,4	467,2	71,3	524,9	1.215,7	9,4	1.225,1	956,1	2.181,2	
	- Hutan rawa sekunder	11,0	-	-	-	11,0	-	11,0	27,2	38,2	
	- Hutan mangrove sekunder	-	2,0	-	-	2,0	-	2,0	-	2,0	
	C. Hutan Tanaman*	-	-	-	-	-	-	-	-	-	
	TOTAL	310,1	721,2	141,9	633,8	1.806,9	9,4	1.816,3	1.182,5	2.998,8	
2	Sumatera Utara										
	A. Hutan Primer	312,5	140,8	-	-	453,3	-	453,3	-	453,3	
	- Hutan lahan kering primer	312,5	140,8	-	-	453,3	-	453,3	-	453,3	
	- Hutan rawa primer	-	-	-	-	-	-	-	-	-	
	- Hutan mangrove primer	-	-	-	-	-	-	-	-	-	
	B. Hutan Sekunder	68,5	852,3	385,7	673,5	1.980,0	69,9	2.049,9	897,8	2.947,7	
	- Hutan lahan kering sekunder	68,5	852,3	375,3	672,8	1.968,9	69,9	2.038,8	868,8	2.907,6	
	- Hutan rawa sekunder	-	-	10,5	-	10,5	-	10,5	19,3	29,8	
	- Hutan mangrove sekunder	-	-	-	0,7	0,7	-	0,7	9,7	10,4	
	C. Hutan Tanaman*	-	-	-	(4,2)	(4,2)	-	(4,2)	(57,9)	(62,1)	
	TOTAL	381,0	993,2	385,7	669,2	2.429,1	69,9	2.499,0	839,9	3.338,9	
3	Riau										
	A. Hutan Primer	-	127,9	277,7	-	405,6	65,0	470,7	174,2	644,8	
	- Hutan lahan kering primer	-	127,9	269,6	-	397,5	52,5	450,0	174,2	624,1	
	- Hutan rawa primer	-	-	-	-	-	-	-	-	-	
	- Hutan mangrove primer	-	-	8,1	-	8,1	12,5	20,7	-	20,7	
	B. Hutan Sekunder	503,2	207,1	2.553,0	2.036,9	5.300,2	255,6	5.555,8	855,6	6.411,3	
	- Hutan lahan kering sekunder	490,5	162,0	288,7	38,3	979,5	129,3	1.108,8	57,2	1.166,0	
	- Hutan rawa sekunder	12,7	5,3	2.037,1	1.982,2	4.037,3	82,7	4.120,1	719,0	4.839,0	
	- Hutan mangrove sekunder	-	39,8	227,2	16,3	283,4	43,5	326,9	79,4	406,3	
	C. Hutan Tanaman*	-	-	27,9	(282,6)	(254,7)	-	(254,7)	(4,4)	(259,1)	
	TOTAL	503,2	335,0	2.858,6	1.754,3	5.451,1	320,6	5.771,7	1.025,3	6.797,1	

TABEL 1 | STATISTIK KEMENTERIAN LINGKUNGAN HIDUP DAN KEHUTANAN 2022

NO.	PROVINSI/	KAWASAN HUTAN							APL	TOTAL	
	DEFORESTASI PADA	HUTAN TETAP					HPK	Jumlah			
	TIPE HUTAN	HK	HL	HPT	HP	Jumlah					
1	2	3	4	5	6	7	8	9	10	11	
4	Sumatera Barat										
	A. Hutan Primer	19,6	4,8	1,5	63,1	89,0	9,6	98,6	-	98,6	
	- Hutan lahan kering primer	19,6	4,8	1,5	-	25,9	9,6	35,5	-	35,5	
	- Hutan rawa primer	-	-	-	63,1	63,1	-	63,1	-	63,1	
	- Hutan mangrove primer	-	-	-	-	-	-	-	-	-	
	B. Hutan Sekunder	461,4	196,3	252,2	430,6	1.340,5	161,8	1.502,3	244,3	1.746,6	
	- Hutan lahan kering sekunder	461,4	183,5	252,2	215,4	1.112,4	39,1	1.151,6	183,1	1.334,7	
	- Hutan rawa sekunder	-	10,2	-	215,2	225,5	117,2	342,7	15,7	358,4	
	- Hutan mangrove sekunder	-	2,6	-	-	2,6	5,5	8,0	45,5	53,5	
	C. Hutan Tanaman*	-	-	(5,9)	(74,5)	(80,4)	(95,6)	(176,0)	(151,4)	(327,4)	
-	TOTAL	481,0	201,1	247,8	419,2	1.349,1	75,8	1.424,9	92,9	1.517,8	
5	Jambi										
	A. Hutan Primer	192,5	17,9	16,2	59,6	286,2	-	286,2	67,2	353,4	
	- Hutan lahan kering primer	192,5	17,9	16,2	59,6	286,2	-	286,2	41,2	327,4	
	- Hutan rawa primer	-	-	-	-	-	-	-	-	-	
	- Hutan mangrove primer	-	-	-	-	-	-	-	26,1	26,1	
	B. Hutan Sekunder	1.813,7	964,2	16.050,4	512,9	19.341,2	2,2	19.343,5	514,9	19.858,3	
	- Hutan lahan kering sekunder	272,7	48,5	384,8	342,8	1.048,8	2,2	1.051,0	182,4	1.233,4	
	- Hutan rawa sekunder	1.541,0	915,7	15.665,6	170,1	18.292,5	-	18.292,5	114,1	18.406,6	
	- Hutan mangrove sekunder	-	-	-	-	-	-	-	218,4	218,4	
	C. Hutan Tanaman*	-	-	(201,3)	13,7	(187,6)	-	(187,6)	23,0	(164,6)	
	TOTAL	2.006,2	982,1	15.865,3	586,3	19.439,9	2,2	19.442,1	605,1	20.047,2	
6	Sumatera Selatan										
	A. Hutan Primer	9,8	9,7	-	-	19,5	-	19,5	-	19,5	
	- Hutan lahan kering primer	1,2	9,7	-	-	10,9	-	10,9	-	10,9	
	- Hutan rawa primer	-	-	-	-	-	-	-	-	-	
	- Hutan mangrove primer	8,6	-	-	-	8,6	-	8,6	-	8,6	
	B. Hutan Sekunder	69,5	1.733,9	611,3	667,1	3.081,8	-	3.081,8	210,9	3.292,7	
	- Hutan lahan kering sekunder	61,5	245,7	611,3	8,2	926,6	-	926,6	59,7	986,3	
	- Hutan rawa sekunder	8,0	373,2	-	659,0	1.040,1	-	1.040,1	123,1	1.163,2	
	- Hutan mangrove sekunder	-	1.115,1	-	-	1.115,1	-	1.115,1	28,1	1.143,2	
	C. Hutan Tanaman*	-	-	-	(1.119,4)	(1.119,4)	-	(1.119,4)	(1,0)	(1.120,4)	
	TOTAL	79,3	1.743,6	611,3	(452,3)	1.981,8	-	1.981,8	209,9	2.191,7	







TABEL 1 | STATISTIK KEMENTERIAN LINGKUNGAN HIDUP DAN KEHUTANAN 2022

NO.	PROVINSI/	KAWASAN HUTAN							APL	TOTAL	
	DEFORESTASI PADA	HUTAN TETAP					HPK	Jumlah			
	TIPE HUTAN	HK	HL	HPT	HP	Jumlah					
1	2	3	4	5	6	7	8	9	10	11	
16	Jawa Timur										
	A. Hutan Primer	-	-	-	-	-	-	-	-	-	-
	- Hutan lahan kering primer	-	-	-	-	-	-	-	-	-	-
	- Hutan rawa primer	-	-	-	-	-	-	-	-	-	-
	- Hutan mangrove primer	-	-	-	-	-	-	-	-	-	-
	B. Hutan Sekunder	84,9	-	-	-	84,9	-	84,9	35,8	120,6	
	- Hutan lahan kering sekunder	84,9	-	-	-	84,9	-	84,9	-	84,9	
	- Hutan rawa sekunder	-	-	-	-	-	-	-	-	-	
	- Hutan mangrove sekunder	-	-	-	-	-	-	-	35,8	35,8	
	C. Hutan Tanaman*	-	-	-	-	-	-	-	22,5	22,5	
	TOTAL	84,9	-	-	-	84,9	-	84,9	58,3	143,2	
17	Kalimantan Barat										
	A. Hutan Primer	27,4	15,9	-	-	43,3	-	43,3	2,7	46,0	
	- Hutan lahan kering primer	27,4	15,9	-	-	43,3	-	43,3	2,7	46,0	
	- Hutan rawa primer	-	-	-	-	-	-	-	-	-	
	- Hutan mangrove primer	-	-	-	-	-	-	-	-	-	
	B. Hutan Sekunder	401,4	1.161,6	2.760,2	4.563,6	8.886,8	2.031,6	10.918,4	6.886,5	17.804,9	
	- Hutan lahan kering sekunder	198,5	990,5	2.680,2	2.174,4	6.043,7	6,7	6.050,3	1.895,7	7.946,1	
	- Hutan rawa sekunder	203,0	132,6	77,5	2.389,2	2.802,2	2.024,9	4.827,1	4.946,9	9.774,1	
	- Hutan mangrove sekunder	-	38,4	2,5	-	40,9	-	40,9	43,9	84,8	
	C. Hutan Tanaman*	-	-	(193,6)	(14.073,2)	(14.266,8)	-	(14.266,8)	(99,6)	(14.366,4)	
	TOTAL	428,8	1.177,5	2.566,5	(9.509,6)	(5.336,7)	2.031,6	(3.305,1)	6.789,7	3.484,6	
18	Kalimantan Selatan										
	A. Hutan Primer	-	-	-	-	-	-	-	-	-	
	- Hutan lahan kering primer	-	-	-	-	-	-	-	-	-	
	- Hutan rawa primer	-	-	-	-	-	-	-	-	-	
	- Hutan mangrove primer	-	-	-	-	-	-	-	-	-	
	B. Hutan Sekunder	-	17,5	194,9	1.389,7	1.602,0	373,9	1.975,9	238,4	2.214,3	
	- Hutan lahan kering sekunder	-	17,5	194,9	1.387,7	1.600,0	217,3	1.817,4	217,4	2.034,8	
	- Hutan rawa sekunder	-	-	-	2,0	2,0	156,5	158,5	3,6	162,1	
	- Hutan mangrove sekunder	-	-	-	-	-	-	-	17,4	17,4	
	C. Hutan Tanaman*	-	-	-	(402,0)	(402,0)	-	(402,0)	216,6	(185,5)	
	TOTAL	-	17,5	194,9	987,7	1.200,0	373,9	1.573,9	454,9	2.028,8	

NO.	PROVINSI/	KAWASAN HUTAN							APL	TOTAL	
	DEFORESTASI PADA	HUTAN TETAP					HPK	Jumlah			
	TIPE HUTAN	HK	HL	HPT	HP	Jumlah					
1	2	3	4	5	6	7	8	9	10	11	
19	Kalimantan Tengah										
	A. Hutan Primer	-	5,8	-	-	5,8	-	5,8	-	5,8	
	- Hutan lahan kering primer	-	5,8	-	-	5,8	-	5,8	-	5,8	
	- Hutan mangrove primer	-	-	-	-	-	-	-	-	-	
	- Hutan rawa primer	-	-	-	-	-	-	-	-	-	
	B. Hutan Sekunder	374,2	925,5	1.831,0	10.935,9	14.066,5	2.177,6	16.244,1	5.781,6	22.025,7	
	- Hutan lahan kering sekunder	-	81,8	1.831,0	7.860,1	9.772,8	1.116,8	10.889,6	1.324,7	12.214,3	
	- Hutan rawa sekunder	374,2	843,7	-	3.075,8	4.293,7	1.060,8	5.354,5	4.428,9	9.783,4	
	- Hutan mangrove sekunder	-	-	-	-	-	-	-	28,0	28,0	
	C. Hutan Tanaman*	-	-	-	(495,7)	(495,7)	-	(495,7)	-	(495,7)	
	TOTAL	374,2	931,2	1.831,0	10.440,2	13.576,6	2.177,6	15.754,2	5.781,6	21.535,8	
20	Kalimantan Timur										
	A. Hutan Primer	-	37,4	15,8	-	53,1	-	53,1	47,6	100,7	
	- Hutan lahan kering primer	-	37,4	15,8	-	53,1	-	53,1	14,9	68,0	
	- Hutan rawa primer	-	-	-	-	-	-	-	-	-	
	- Hutan mangrove primer	-	-	-	-	-	-	-	32,7	32,7	
	B. Hutan Sekunder	87,5	14,0	1.752,1	4.896,8	6.750,3	388,4	7.138,7	9.114,7	16.253,3	
	- Hutan lahan kering sekunder	45,0	14,0	1.752,1	4.577,2	6.388,2	309,4	6.697,7	8.254,7	14.952,4	
	- Hutan rawa sekunder	-	-	-	2,8	2,8	50,9	53,7	433,3	487,0	
	- Hutan mangrove sekunder	42,5	-	-	316,8	359,3	28,1	387,3	426,7	814,0	
	C. Hutan Tanaman*	-	-	(1.235,0)	(1.509,5)	(2.744,5)	-	(2.744,5)	(118,4)	(2.862,9)	
	TOTAL	87,5	51,4	532,8	3.387,3	4.059,0	388,4	4.447,3	9.043,8	13.491,1	
21	Kalimantan Utara										
	A. Hutan Primer	33,0	2,4	330,8	9,0	375,2	-	375,2	68,6	443,8	
	- Hutan lahan kering primer	33,0	2,4	330,8	4,0	370,2	-	370,2	65,6	435,8	
	- Hutan rawa primer	-	-	-	5,0	5,0	-	5,0	-	5,0	
	- Hutan mangrove primer	-	-	-	-	-	-	-	3,0	3,0	
	B. Hutan Sekunder	13,5	68,0	1.301,2	1.638,4	3.021,1	126,9	3.148,0	3.659,5	6.807,5	
	- Hutan lahan kering sekunder	13,5	68,0	1.301,2	1.363,3	2.746,1	121,6	2.867,6	1.572,6	4.440,2	
	- Hutan rawa sekunder	-	-	-	186,1	186,1	0,3	186,3	1.673,2	1.859,5	
	- Hutan mangrove sekunder	-	-	-	89,0	89,0	5,1	94,1	413,7	507,7	
	C. Hutan Tanaman*	-	-	-	179,3	179,3	-	179,3	1,7	181,0	
	TOTAL	46,5	70,4	1.632,0	1.826,7	3.575,6	126,9	3.702,5	3.729,8	7.432,3	

TABEL 1 | STATISTIK KEMENTERIAN LINGKUNGAN HIDUP DAN KEHUTANAN 2022

NO.	PROVINSI/	KAWASAN HUTAN							APL	TOTAL	
	DEFORESTASI PADA	HUTAN TETAP					HPK	Jumlah			
	TIPE HUTAN	HK	HL	HPT	HP	Jumlah					
1	2	3	4	5	6	7	8	9	10	11	
22	Sulawesi Utara										
	A. Hutan Primer	-	3,9	-	-	3,9	-	3,9	-	3,9	
	- Hutan lahan kering primer	-	3,9	-	-	3,9	-	3,9	-	3,9	
	- Hutan rawa primer	-	-	-	-	-	-	-	-	-	
	- Hutan mangrove primer	-	-	-	-	-	-	-	-	-	
	B. Hutan Sekunder	12,1	23,8	17,7	1,6	55,2	-	55,2	49,2	104,4	
	- Hutan lahan kering sekunder	12,1	23,8	17,7	1,6	55,2	-	55,2	42,8	98,0	
	- Hutan rawa sekunder	-	-	-	-	-	-	-	-	-	
	- Hutan mangrove sekunder	-	-	-	-	-	-	-	6,4	6,4	
	C. Hutan Tanaman*	-	-	-	-	-	-	-	-	-	
	TOTAL	12,1	27,7	17,7	1,6	59,1	-	59,1	49,2	108,3	
22	Gorontalo										
	A. Hutan Primer	12,6	-	-	-	12,6	-	12,6	-	12,6	
	- Hutan lahan kering primer	12,6	-	-	-	12,6	-	12,6	-	12,6	
	- Hutan rawa primer	-	-	-	-	-	-	-	-	-	
	- Hutan mangrove primer	-	-	-	-	-	-	-	-	-	
	B. Hutan Sekunder	75,5	40,0	73,2	198,2	386,9	5,2	392,1	107,3	499,4	
	- Hutan lahan kering sekunder	75,5	18,0	73,2	198,2	365,0	5,2	370,2	100,7	470,9	
	- Hutan rawa sekunder	-	-	-	-	-	-	-	-	-	
	- Hutan mangrove sekunder	-	21,9	-	-	21,9	-	21,9	6,5	28,5	
	C. Hutan Tanaman*	-	-	-	-	-	-	-	-	-	
	TOTAL	88,1	40,0	73,2	198,2	399,4	5,2	404,7	107,3	511,9	
24	Sulawesi Tengah										
	A. Hutan Primer	4,4	11,6	375,3	169,5	560,9	14,3	575,2	36,4	611,6	
	- Hutan lahan kering primer	4,4	11,6	375,3	169,5	560,9	14,3	575,2	35,3	610,5	
	- Hutan rawa primer	-	-	-	-	-	-	-	-	-	
	- Hutan mangrove primer	-	-	-	-	-	-	-	1,2	1,2	
	B. Hutan Sekunder	18,0	153,6	387,8	288,3	847,7	131,3	979,0	800,2	1.779,2	
	- Hutan lahan kering sekunder	18,0	152,1	387,8	288,3	846,2	131,3	977,5	735,4	1.712,9	
	- Hutan rawa sekunder	-	-	-	-	-	-	-	5,4	5,4	
	- Hutan mangrove sekunder	-	1,5	-	-	1,5	-	1,5	59,3	60,9	
	C. Hutan Tanaman*	-	-	-	-	-	-	-	-	-	
	TOTAL	22,4	165,2	763,1	457,8	1.408,6	145,6	1.554,2	836,6	2.390,8	



NO.	PROVINSI/	KAWASAN HUTAN						HPK	Jumlah	APL	TOTAL
	DEFORESTASI PADA	HUTAN TETAP									
	TIPE HUTAN	HK	HL	HPT	HP	Jumlah					
1	2	3	4	5	6	7	8	9	10	11	
25	Sulawesi Tenggara										
	A. Hutan Primer	96,8	783,8	323,6	328,9	1.533,0	0,9	1.533,9	116,7	1.650,6	
	- Hutan lahan kering primer	96,8	783,8	323,6	328,9	1.533,0	0,9	1.533,9	50,4	1.584,3	
	- Hutan rawa primer	-	-	-	-	-	-	-	-	-	
	- Hutan mangrove primer	-	-	-	-	-	-	-	66,3	66,3	
	B. Hutan Sekunder	28,0	301,6	946,1	565,4	1.841,1	25,4	1.866,5	670,9	2.537,4	
	- Hutan lahan kering sekunder	28,0	169,0	946,1	565,4	1.708,4	25,4	1.733,8	502,4	2.236,2	
	- Hutan rawa sekunder	-	-	-	-	-	-	-	-	-	
	- Hutan mangrove sekunder	-	132,6	-	-	132,6	-	132,6	168,5	301,2	
	C. Hutan Tanaman*	-	-	-	-	-	-	-	-	-	
	TOTAL	124,8	1.085,4	1.269,6	894,3	3.374,1	26,3	3.400,4	787,6	4.188,0	
26	Sulawesi Barat										
	A. Hutan Primer	-	543,4	1,1	-	544,6	-	544,6	-	544,6	
	- Hutan lahan kering primer	-	543,4	1,1	-	544,6	-	544,6	-	544,6	
	- Hutan rawa primer	-	-	-	-	-	-	-	-	-	
	- Hutan mangrove primer	-	-	-	-	-	-	-	-	-	
	B. Hutan Sekunder	-	1.293,6	501,8	1.264,6	3.060,1	-	3.060,1	86,2	3.146,2	
	- Hutan lahan kering sekunder	-	1.292,8	501,8	1.264,6	3.059,3	-	3.059,3	86,2	3.145,4	
	- Hutan rawa sekunder	-	-	-	-	-	-	-	-	-	
	- Hutan mangrove sekunder	-	0,8	-	-	0,8	-	0,8	-	0,8	
	C. Hutan Tanaman*	-	-	-	-	-	-	-	-	-	
	TOTAL	-	1.837,1	502,9	1.264,6	3.604,6	-	3.604,6	86,2	3.690,8	
27	Sulawesi Selatan										
	A. Hutan Primer	-	8,5	-	-	8,5	-	8,5	9,1	17,6	
	- Hutan lahan kering primer	-	8,5	-	-	8,5	-	8,5	9,1	17,6	
	- Hutan rawa primer	-	-	-	-	-	-	-	-	-	
	- Hutan mangrove primer	-	-	-	-	-	-	-	-	-	
	B. Hutan Sekunder	-	23,4	35,9	-	59,3	-	59,3	66,7	126,0	
	- Hutan lahan kering sekunder	-	23,3	35,9	-	59,2	-	59,2	25,9	85,2	
	- Hutan rawa sekunder	-	-	-	-	-	-	-	-	-	
	- Hutan mangrove sekunder	-	0,1	-	-	0,1	-	0,1	40,7	40,8	
	C. Hutan Tanaman*	-	-	-	-	-	-	-	-	-	
	TOTAL	-	32,0	35,9	-	67,9	-	67,9	75,7	143,6	

TABEL 1 | STATISTIK KEMENTERIAN LINGKUNGAN HIDUP DAN KEHUTANAN 2022

NO.	PROVINSI/	KAWASAN HUTAN							APL	TOTAL	
	DEFORESTASI PADA	HUTAN TETAP					HPK	Jumlah			
	TIPE HUTAN	HK	HL	HPT	HP	Jumlah					
1	2	3	4	5	6	7	8	9	10	11	
28	Bali										
	A. Hutan Primer	-	-	-	-	-	-	-	-	-	-
	- Hutan lahan kering primer	-	-	-	-	-	-	-	-	-	-
	- Hutan rawa primer	-	-	-	-	-	-	-	-	-	-
	- Hutan mangrove primer	-	-	-	-	-	-	-	-	-	-
	B. Hutan Sekunder	0,1	27,0	18,4	-	45,6	-	45,6	-	45,6	
	- Hutan lahan kering sekunder	0,1	27,0	18,4	-	45,6	-	45,6	-	45,6	
	- Hutan rawa sekunder	-	-	-	-	-	-	-	-	-	
	- Hutan mangrove sekunder	-	-	-	-	-	-	-	-	-	
	C. Hutan Tanaman*	-	-	-	-	-	-	-	-	-	
	TOTAL	0,1	27,0	18,4	-	45,6	-	45,6	-	45,6	
29	Nusa Tenggara Barat										
	A. Hutan Primer	-	19,3	3,5	45,6	68,5	-	68,5	-	68,5	
	- Hutan lahan kering primer	-	19,3	3,5	45,6	68,5	-	68,5	-	68,5	
	- Hutan rawa primer	-	-	-	-	-	-	-	-	-	
	- Hutan mangrove primer	-	-	-	-	-	-	-	-	-	
	B. Hutan Sekunder	212,5	562,7	633,2	992,0	2.400,3	-	2.400,3	783,6	3.183,9	
	- Hutan lahan kering sekunder	212,5	562,7	633,2	992,0	2.400,3	-	2.400,3	787,9	3.188,2	
	- Hutan rawa sekunder	-	-	-	-	-	-	-	-	-	
	- Hutan mangrove sekunder	-	-	-	-	-	-	-	(4,3)	(4,3)	
	C. Hutan Tanaman*	-	-	-	(130,1)	(130,1)	-	(130,1)	-	(130,1)	
	TOTAL	212,5	582,0	636,7	907,5	2.338,7	-	2.338,7	783,6	3.122,3	
30	Nusa Tenggara Timur										
	A. Hutan Primer	106,6	241,5	14,7	3,8	366,5	-	366,5	84,7	451,2	
	- Hutan lahan kering primer	106,6	241,5	14,7	3,8	366,5	-	366,5	84,7	451,2	
	- Hutan rawa primer	-	-	-	-	-	-	-	-	-	
	- Hutan mangrove primer	-	-	-	-	-	-	-	-	-	
	B. Hutan Sekunder	4,3	112,4	143,5	185,0	445,1	-	445,1	504,2	949,3	
	- Hutan lahan kering sekunder	4,3	112,4	143,5	185,0	445,1	-	445,1	504,2	949,3	
	- Hutan rawa sekunder	-	-	-	-	-	-	-	-	-	
	- Hutan mangrove sekunder	-	-	-	-	-	-	-	-	-	
	C. Hutan Tanaman*	-	-	-	-	-	-	-	-	-	
	TOTAL	110,9	353,8	158,1	188,8	811,6	-	811,6	588,9	1.400,5	
31	Maluku Utara										
	A. Hutan Primer	-	4,8	15,6	-	20,4	1,2	21,6	-	21,6	
	- Hutan lahan kering primer	-	4,8	15,6	-	20,4	1,2	21,6	-	21,6	

NO.	PROVINSI/	KAWASAN HUTAN							APL	TOTAL	
	DEFORESTASI PADA	HUTAN TETAP					HPK	Jumlah			
	TIPE HUTAN	HK	HL	HPT	HP	Jumlah					
1	2	3	4	5	6	7	8	9	10	11	
	- Hutan rawa primer	-	-	-	-	-	-	-	-	-	-
	- Hutan mangrove primer	-	-	-	-	-	-	-	-	-	-
	B. Hutan Sekunder	10,8	114,7	98,8	409,0	633,4	248,2	881,6	60,7	942,3	
	- Hutan lahan kering sekunder	10,8	114,7	98,8	409,0	633,4	248,2	881,6	60,7	942,3	
	- Hutan rawa sekunder	-	-	-	-	-	-	-	-	-	
	- Hutan mangrove sekunder	-	-	-	-	-	-	-	-	-	
	C. Hutan Tanaman*	-	-	-	-	-	-	-	-	-	
	TOTAL	10,8	119,5	114,3	409,0	653,8	249,4	903,2	60,7	963,9	
32	Maluku										
	A. Hutan Primer	-	-	21,9	2,1	24,0	2,9	26,9	-	26,9	
	- Hutan lahan kering primer	-	-	21,9	2,1	24,0	2,9	26,9	-	26,9	
	- Hutan rawa primer	-	-	-	-	-	-	-	-	-	
	- Hutan mangrove primer	-	-	-	-	-	-	-	-	-	
	B. Hutan Sekunder	1,4	(73,4)	628,6	400,3	956,9	224,8	1.181,7	84,9	1.266,6	
	- Hutan lahan kering sekunder	1,4	(73,4)	628,6	400,3	956,9	215,4	1.172,3	82,8	1.255,1	
	- Hutan rawa sekunder	-	-	-	-	-	-	-	2,1	2,1	
	- Hutan mangrove sekunder	-	-	-	-	-	9,4	9,4	-	9,4	
	C. Hutan Tanaman*	-	-	-	-	-	-	-	-	-	
	TOTAL	1,4	(73,4)	650,5	402,5	981,0	227,7	1.208,6	84,9	1.293,5	
	Papua										
	A. Hutan Primer	271,2	132,9	-	375,8	779,9	47,8	827,7	-	827,7	
	- Hutan lahan kering primer	264,2	132,9	-	375,8	772,9	47,8	820,7	-	820,7	
	- Hutan rawa primer	-	-	-	-	-	-	-	-	-	
	- Hutan mangrove primer	7,0	-	-	-	7,0	-	7,0	-	7,0	
	B. Hutan Sekunder	17,6	310,3	221,7	640,7	1.190,3	552,5	1.742,8	2.135,8	3.878,6	
	- Hutan lahan kering sekunder	17,6	310,3	211,9	200,5	740,4	546,8	1.287,2	2.028,5	3.315,7	
	- Hutan rawa sekunder	-	-	9,7	440,3	450,0	5,7	455,7	107,3	562,9	
	- Hutan mangrove sekunder	-	-	-	-	-	-	-	-	-	
	C. Hutan Tanaman*	-	-	-	(1.155,2)	(1.155,2)	-	(1.155,2)	-	(1.155,2)	
	TOTAL	288,8	443,2	221,7	(138,7)	815,0	600,3	1.415,3	2.135,8	3.551,1	
34	Papua Barat										
	A. Hutan Primer	-	1,5	8,1	57,5	67,1	38,9	106,0	1,0	107,0	
	- Hutan lahan kering primer	-	1,5	8,1	57,5	67,1	35,7	102,8	1,0	103,8	
	- Hutan rawa primer	-	-	-	-	-	-	-	-	-	
	- Hutan mangrove primer	-	-	-	-	-	3,2	3,2	-	3,2	

TABEL 1 | STATISTIK KEMENTERIAN LINGKUNGAN HIDUP DAN KEHUTANAN 2022

NO.	PROVINSI/	KAWASAN HUTAN							APL	TOTAL
	DEFORESTASI PADA	HUTAN TETAP					HPK	Jumlah		
	TIPE HUTAN	HK	HL	HPT	HP	Jumlah				
1	2	3	4	5	6	7	8	9	10	11
	B. Hutan Sekunder	17,0	31,1	36,0	482,9	567,0	267,6	834,6	1.425,6	2.260,2
	- Hutan lahan kering sekunder	17,0	9,2	36,0	88,0	150,1	171,7	321,8	1.319,2	1.640,9
	- Hutan rawa sekunder	-	21,9	-	395,0	416,9	96,0	512,8	106,4	619,3
	- Hutan mangrove sekunder	-	-	-	-	-	-	-	-	-
	C. Hutan Tanaman*	-	-	-	(322,3)	(322,3)	(15,7)	(338,0)	-	(338,0)
	TOTAL	17,0	32,5	44,1	218,2	311,8	290,8	602,7	1.426,6	2.029,2
	Indonesia									
	A. Hutan Primer	1.406,8	2.541,5	1.574,9	1.223,9	6.747,0	180,7	6.927,7	807,3	7.735,0
	- Hutan lahan kering primer	1.391,1	2.541,5	1.566,7	1.155,8	6.655,1	164,9	6.820,0	678,2	7.498,1
	- Hutan rawa primer	-	-	-	68,1	68,1	-	68,1	-	68,1
	- Hutan mangrove primer	15,7	-	8,1	-	23,8	15,8	39,6	129,1	168,7
	B. Hutan Sekunder	4.757,5	10.117,7	32.088,3	36.009,5	82.973,0	7.119,4	90.092,4	36.604,0	126.696,4
	- Hutan lahan kering sekunder	2.565,2	6.682,1	13.984,3	24.392,0	47.623,6	3.365,7	50.989,3	22.181,5	73.170,8
	- Hutan rawa sekunder	2.149,9	2.364,3	17.872,9	11.194,8	33.581,8	3.646,7	37.228,5	12.800,9	50.029,4
	- Hutan mangrove sekunder	42,5	1.071,3	231,0	422,8	1.767,6	107,0	1.874,6	1.621,6	3.496,1
	C. Hutan Tanaman*	220,5	-	(1.592,9)	(19.299,5)	(20.671,9)	(111,3)	(20.783,2)	(113,9)	(20.897,1)
	TOTAL	6.384,8	12.659,2	32.070,2	17.933,9	69.048,1	7.188,8	76.236,9	37.297,4	113.534,3

Ket. \*: Hutan Tanaman berdasarkan penafsiran citra adalah penutupan lahan hutan yang merupakan hasil budidaya manusia, meliputi seluruh Hutan Tanaman baik Hutan Tanaman Industri/IUPHHK-HT maupun Hutan Tanaman yang merupakan hasil reboisasi/penghijauan yang berada di dalam maupun di luar kawasan hutan; terlihat dari citra mempunyai pola tanam yang teratur pada area datar, sedangkan untuk daerah bergelombang terlihat warna citra yang berbeda dgn lingkungan sekitarnya.

Sumber: Deforestasi pada Hutan Tanaman di dalam kawasan hutan KSA-KPA dan/atau HL, tidak diklasifikasikan sebagai Hutan Tanaman Industri/IUPHHK-HT  
- Hasil Penafsiran Citra Landsat 8 OLI Liputan Tahun 2020 dan 2021, Direktorat Inventarisasi dan Pemantauan Sumber Daya Hutan  
Direktorat Jenderal Planologi Kehutanan, Kementerian Lingkungan Hidup dan Kehutanan  
- Perkembangan Pengukuhan Kawasan Hutan per Desember 2021, Direktorat Pengukuhan dan Penatagunaan Kawasan Hutan  
Direktorat Jenderal Planologi Kehutanan dan Tata Lingkungan, Kementerian Lingkungan Hidup dan Kehutanan

**TABEL 1.9.**  
Potensi Tegakan Hutan Di Indonesia

No	Provinsi	Penutupan Lahan	Jumlah Plot	Potensi Tegakan Pohon (m <sup>3</sup> /ha)	
				Diameter 20 cm ke atas	Diameter 50 cm ke atas
1	2	3	4	5	6
1	Aceh	Hutan lahan kering primer	37	321,08	209,27
		Hutan lahan kering sekunder	36	151,52	76,24
		Hutan Rawa sekunder	2	173,34	106,77
2	Bali	Hutan lahan kering primer	11	283,20	175,90
		Hutan lahan kering sekunder	9	102,63	50,58
3	Banten	Hutan Lahan Kering Sekunder	12	252,41	177,14
4	Bengkulu	Hutan Lahan Kering Primer	26	271,13	167,54
		Hutan Lahan Kering Sekunder	20	220,14	129,48
5	Gorontalo	Hutan Lahan Kering Primer	21	320,69	217,57
		Hutan Lahan Kering Sekunder	25	227,42	138,81
6	Jambi	Hutan Lahan Kering Primer	18	319,86	196,22
		Hutan Lahan Kering Sekunder	37	185,75	93,35
		Hutan Rawa Primer	5	214,19	77,88
		Hutan Rawa sekunder	4	80,46	31,34
7	Jawa Barat	Hutan Lahan Kering Primer	4	332,71	212,18
		Hutan Lahan Kering Sekunder	27	172,82	95,49
8	Jawa Tengah	Hutan Lahan Kering Sekunder	5	154,24	82,87
9	Jawa Timur	Hutan Lahan Kering Primer	6	420,41	333,80
		Hutan Lahan Kering Sekunder	49	201,18	145,23
10	Kalimantan Barat	Hutan Lahan Kering Primer	95	294,42	190,00
		Hutan Lahan Kering Sekunder	127	184,82	105,85
		Hutan Rawa Sekunder	73	153,48	61,15
11	Kalimantan Selatan	Hutan Lahan Kering Primer	7	301,27	176,07
		Hutan Lahan Kering Sekunder	63	155,04	80,94
12	Kalimantan Tengah	Hutan Lahan Kering Primer	32	258,83	177,00
		Hutan Lahan Kering Sekunder	154	184,83	106,67
		Hutan Rawa Primer	5	199,34	91,36
		Hutan Rawa Sekunder	85	114,98	33,26
13	Kalimantan Timur	Hutan Lahan Kering Primer	30	236,70	149,27
		Hutan Lahan Kering Sekunder	214	159,02	88,81
		Hutan Rawa Sekunder	11	97,80	42,08
14	Kalimantan Utara	Hutan Lahan Kering Primer	46	201,40	127,97
		Hutan Lahan Kering Sekunder	55	174,89	110,16
		Hutan Rawa Sekunder	11	152,99	46,36

TABEL 1 | STATISTIK KEMENTERIAN LINGKUNGAN HIDUP DAN KEHUTANAN 2022

No	Provinsi	Penutupan Lahan	Jumlah Plot	Potensi Tegakan Pohon (m <sup>3</sup> /ha)	
				Diameter 20 cm ke atas	Diameter 50 cm ke atas
1	2	3	4	5	6
15	Kepulauan Bangka Belitung	Hutan Lahan Kering Sekunder	14	91,75	28,57
		Hutan Rawa Sekunder	4	90,60	35,12
16	Kepulauan Riau	Hutan Lahan Kering Sekunder	44	185,88	85,46
17	Lampung	Hutan Lahan Kering Primer	26	321,60	230,67
		Hutan Lahan Kering Sekunder	22	199,55	123,76
		Hutan Rawa Sekunder	7	166,69	78,07
18	Maluku	Hutan Lahan Kering Primer	13	256,23	137,11
		Hutan Lahan Kering Sekunder	81	182,60	128,16
19	Maluku Utara	Hutan Lahan Kering Primer	3	229,00	137,11
		Hutan Lahan Kering Sekunder	26	198,62	128,16
20	Nusa Tenggara Barat	Hutan Lahan Kering Primer	61	261,87	159,32
		Hutan Lahan Kering Sekunder	41	135,89	64,98
21	Nusa Tenggara Timur	Hutan Lahan Kering Primer	35	292,21	200,72
		Hutan Lahan Kering Sekunder	73	100,37	47,79
22	Papua	Hutan Lahan Kering Primer	96	192,57	108,25
		Hutan Lahan Kering Sekunder	79	162,33	84,04
		Hutan Rawa Primer	61	148,27	82,95
		Hutan Rawa Sekunder	35	93,87	42,61
23	Papua Barat	Hutan Lahan Kering Primer	84	223,16	134,06
		Hutan Lahan Kering Sekunder	47	184,17	109,59
		Hutan Rawa Primer	12	177,65	115,40
24	Riau	Hutan Lahan Kering Primer	10	240,52	100,05
		Hutan Lahan Kering Sekunder	49	195,69	94,04
		Hutan Rawa Primer	8	265,58	141,01
		Hutan Rawa Sekunder	110	150,55	45,15
25	Sulawesi Barat	Hutan Lahan Kering Primer	24	264,33	150,84
		Hutan Lahan Kering Sekunder	19	154,00	77,48
26	Sulawesi Selatan	Hutan Lahan Kering Primer	42	201,05	95,50
		Hutan Lahan Kering Sekunder	36	117,43	56,56
27	Sulawesi Tengah	Hutan Lahan Kering Primer	119	214,27	116,50
		Hutan Lahan Kering Sekunder	86	170,88	92,28
28	Sulawesi Tenggara	Hutan Lahan Kering Primer	37	290,14	174,94
		Hutan Lahan Kering Sekunder	63	133,92	65,57
29	Sulawesi Utara	Hutan Lahan Kering Primer	14	360,73	258,18
		Hutan Lahan Kering Sekunder	19	232,15	139,45
30	Sumatera Barat	Hutan Lahan Kering Primer	16	299,03	172,44
		Hutan Lahan Kering Sekunder	46	164,17	78,48
		Hutan Rawa Sekunder	4	71,74	11,62

No	Provinsi	Penutupan Lahan	Jumlah Plot	Potensi Tegakan Pohon (m <sup>3</sup> /ha)	
				Diameter 20 cm ke atas	Diameter 50 cm ke atas
1	2	3	4	5	6
31	Sumatera Selatan	Hutan Lahan Kering Primer	20	234,73	133,86
		Hutan Lahan Kering Sekunder	41	118,56	55,59
		Hutan Rawa Sekunder	21	156,29	77,92
32	Sumatera Utara	Hutan Lahan Kering Primer	26	333,73	194,98
		Hutan Lahan Kering Sekunder	58	206,09	105,07
		Hutan Rawa Sekunder	6	149,24	64,81

Sumber: Direktorat Jenderal Planologi Kehutanan dan Tata Lingkungan, Tahun 2022

Keterangan:

1. Data yang digunakan adalah data plot PSP kegiatan Inventarisasi Hutan Nasional Tahun 1990-2021

2. Nilai potensi tegakan adalah nilai potensi untuk seluruh jenis pohon

**TABEL 1.10.**  
Perkembangan Penataan Batas Kawasan Hutan S/D Desember 2022

No.	Provinsi	S/D TAHUN 2017		" REALISASI TAHUN 2018"		TAHUN 2019		TAHUN 2020		TAHUN 2021		TAHUN 2022			S/D TAHUN 2022		
		BL	BF	BL	BF	BL	BF	BL	BF	BL	BF	BL	BF	HPK	BL	BF	HPK
		(Km)	(Km)	(Km)	(Km)	(Km)	(Km)	(Km)	(Km)	(Km)	(Km)	(Km)	(Km)	(Km)	(Km)	(Km)	(Km)
1	2	3	4	5	6	7	8	9	10	11	12	13	14	15	16	17	18
1	Aceh	4.911,31	1.257,75	-	-	185,143	0	-	-	271	343	-	-	-	5.367,45	1.600,75	-
2	Sumatera Utara	9.027,96	2.002,11	-	-	0	0	-	-	2.628	541	24	-	-	11.680,28	2.543,11	-
3	Sumatera Barat	3.914,23	1.589,66	-	-	0	0	-	-	63	-	11	-	-	3.988,72	1.589,66	-
4	Riau	9.474,92	1.520,54	-	-	116,164	0	-	-	303	208	3.189	1.266	-	13.082,60	2.994,81	-
5	Jambi	3.733,34	804,02	-	-	0	0	292,32	-	85	25	-	-	-	4.110,66	829,02	-
6	Sumatera Selatan	4.889,76	1.076,58	-	-	0	0	-	-	757	-	-	-	-	5.646,76	1.076,58	-
7	Bengkulu	1.663,49	489,85	-	-	0	0	-	-	-	-	-	-	-	1.663,49	489,85	-
8	Lampung	3.294,02	25,01	-	-	0	0	-	-	9	-	-	-	-	3.303,02	25,01	-
9	Kep. Bangka Belitung	705,16	77,42	-	-	0	0	307,36	-	98	-	-	-	-	1.110,52	77,42	-
10	Kepulauan Riau	1.200,23	861,91	-	-	6.252,254	0	-	-	285	-	660	34	-	2.151,72	895,80	-
11	DKI Jakarta	44,00	0,00	-	-	0	0	-	-	-	-	-	-	-	44,00	0,00	-
12	Jawa Barat	20.212,85	17,27	-	-	0	0	-	-	116	12	-	-	-	20.328,85	29,27	-
13	Jawa Tengah	19.064,65	2,30	-	-	0	0	1,38	-	7	1	-	-	-	19.073,03	3,30	-
14	D.I. Yogyakarta	276,28	0,00	-	-	0	0	-	-	-	-	-	-	-	276,28	0,00	-
15	Jawa Timur	19.394,80	43,56	-	-	0	0	-	-	83	28	-	-	-	19.477,80	71,56	-
16	Banten	46,91	0,00	-	-	0	0	-	-	119	174	-	-	-	165,91	174,00	-
17	Bali	1.610,00	208,97	-	-	0	0	-	-	-	-	-	-	-	1.610,00	208,97	-
18	Nusa Tenggara Barat	4.806,47	856,16	-	-	0	0	-	-	-	-	-	-	-	4.806,47	856,16	-
19	Nusa Tenggara Timur	5.707,25	13,30	-	-	0	0	-	-	1.083	25	-	-	-	6.790,25	38,30	-
20	Kalimantan Barat	10.562,80	8.868,39	-	-	32,42	0	-	-	941	275	847	122	-	12.382,93	9.265,49	-
21	Kalimantan Tengah	5.024,20	3.755,67	-	-	470,5	0	-	-	1.892	1.564	1.516	895	-	8.903,03	6.214,31	-

TABEL 1 | STATISTIK KEMENTERIAN LINGKUNGAN HIDUP DAN KEHUTANAN 2022

No.	Provinsi	S/D TAHUN 2017		" REALISASI TAHUN 2018"		TAHUN 2019		TAHUN 2020		TAHUN 2021		TAHUN 2022			S/D TAHUN 2022		
		BL	BF	BL	BF	BL	BF	BL	BF	BL	BF	BL	BF	HPK	BL	BF	HPK
		(Km)	(Km)	(Km)	(Km)	(Km)	(Km)	(Km)	(Km)	(Km)	(Km)	(Km)	(Km)	(Km)	(Km)	(Km)	(Km)
1	2	3	4	5	6	7	8	9	10	11	12	13	14	15	16	17	18
22	Kalimantan Selatan	11.731,88	3.455,67	-	-	181,13	0	31,91	2,52	-	-	2.086	935	17	14.031,20	4.393,01	17
23	Kalimantan Timur	9.764,16	11.282,94	-	-	212,3	0	-	-	421	67	300	111	35	10.697,17	11.460,97	35
24	Kalimantan Utara							632,97		196	184	246	68	-	1.074,66	252,47	-
25	Sulawesi Utara	2.869,43	7.773,10	-	-	6,58	0	-	-	53	46	-	-	-	2.929,01	7.819,10	-
26	Sulawesi Tengah	11.974,26	6.614,62	-	-	0	0	-	-	2.543	-	-	-	-	14.517,26	6.614,62	-
27	Sulawesi Selatan	776,14	1.653,77	-	-	0	0	-	-	735	88	-	-	-	1.511,14	1.741,77	-
28	Sulawesi Tenggara	6.007,45	4.228,80	-	-	0	0	-	-	330	-	135	-	-	6.472,82	4.228,80	-
29	Gorontalo	6.153,60	1.018,40	-	-	144,06	0	-	-	-	-	-	-	-	6.297,66	1.018,40	-
30	Sulawesi Barat	1.019,09	1.331,93	-	-	0	0	-	-	124	12	-	-	-	1.143,09	1.343,93	-
31	Maluku	7.913,28	4.000,41	-	-	0	0	-	-	66	-	58	-	-	8.037,28	4.000,41	-
32	Maluku Utara	523,33	2.163,58	-	-	0	0	-	-	184	-	156	-	-	863,11	2.163,58	-
33	Papua Barat	1.740,55	3.223,66	-	-	0	0	-	-	547	263	-	-	-	2.287,55	3.486,66	-
34	Papua	12.106,69	11.890,80	-	-	0	0	-	-	1.788	323	294	-	-	14.188,64	12.213,80	-
JUMLAH		202.144,49	82.108,16	0,00	0,00	1.354,55	0,00	1.265,94	2,52	15.726	4.180	9.522	3.431	51	230.014	89.721	51

Sumber: Direktorat Pengukuhan dan Penatagunaan Kawasan Hutan

Keterangan: (-) tidak ada data

TABEL 1.11.  
Perkembangan Pelepasan Kawasan Hutan untuk Non Kehutanan Lainnya  
(Tahap SK Penetapan Batas Areal Pelepasan Kawasan Hutan)

NO	PROVINSI	S/D TAHUN 2017		TAHUN 2018		TAHUN 2019		TAHUN 2020		TAHUN 2021		TAHUN 2022		S/D TAHUN 2022	
		UNIT	LUAS (Ha)	UNIT	LUAS (Ha)	UNIT	LUAS (Ha)	UNIT	LUAS (Ha)	UNIT	LUAS (Ha)	UNIT	LUAS (Ha)	UNIT	LUAS (Ha)
1	2	3	4	5	6	7	8	9	10	11	12	13	14	15	16
1	Aceh	58	265.743,70	-	-	-	-	-	-	-	-	-	-	58	265.743,70
2	Sumatera Utara	28	143.194,23	1	386,72	-	-	-	-	-	-	-	-	29	143.580,95
3	Sumatera Barat	28	169.756,14	-	-	-	-	-	-	-	-	-	-	28	169.756,14
4	Riau	142	1.571.175,20	-	-	8	17.253,65	2	1.906,08	-	-	-	-	152	1.590.334,93
5	Jambi	43	349.236,98	-	-	-	-	-	-	-	-	-	-	43	349.236,98
6	Sumatera Selatan	48	365.801,97	1	65,18	2	1.570,97	-	-	-	-	-	-	51	367.438,12
7	Bengkulu	11	57.581,25	-	-	-	-	-	-	-	-	-	-	11	57.581,25
8	Lampung	7	59.959,45	-	-	-	-	-	-	-	-	-	-	7	59.959,45
9	Kep. Bangka Belitung	-	-	-	-	-	-	-	-	-	-	-	-	0	0,00
10	Kepulauan Riau	9	65.027,87	-	-	-	-	-	-	-	-	-	-	9	65.027,87
11	DKI Jakarta	-	-	-	-	-	-	-	-	-	-	-	-	0	0,00
12	Jawa Barat	-	-	-	-	-	-	-	-	-	-	-	-	0	0,00



NO	PROVINSI	S/D TAHUN 2017		TAHUN 2018		TAHUN 2019		TAHUN 2020		TAHUN 2021		TAHUN 2022		S/D TAHUN 2022	
		UNIT	LUAS (Ha)	UNIT	LUAS (Ha)	UNIT	LUAS (Ha)	UNIT	LUAS (Ha)	UNIT	LUAS (Ha)	UNIT	LUAS (Ha)	UNIT	LUAS (Ha)
1	2	3	4	5	6	7	8	9	10	11	12	13	14	15	16
13	Jawa Tengah	-	-	-	-	-	-	-	-	-	-	-	-	0	0,00
14	D.I. Yogyakarta	-	-	-	-	-	-	-	-	-	-	-	-	0	0,00
15	Jawa Timur	-	-	-	-	-	-	-	-	-	-	-	-	0	0,00
16	Banten	-	-	-	-	-	-	-	-	-	-	-	-	0	0,00
17	Bali	-	-	-	-	-	-	-	-	-	-	-	-	0	0,00
18	Nusa Tenggara Barat	3	846,86	-	-	-	-	-	-	-	-	-	-	3	846,86
19	Nusa Tenggara Timur	-	-	-	-	-	-	-	-	-	-	-	-	0	0,00
20	Kalimantan Barat	26	278.699,27	-	-	-	-	-	-	-	-	-	-	26	278.699,27
21	Kalimantan Tengah	143	1.150.516,73	6	16.948,48	6	20.050,77	9	29.328,14	7	73.737,23	9	30.865,39	180	1.321.446,74
22	Kalimantan Selatan	20	222.891,02	2	2.716,88	-	-	-	-	1	3.080,95	1	639,39	24	229.328,24
23	Kalimantan Timur	49	417.594,56	-	-	-	-	-	-	-	-	1	1.438,72	50	419.033,28
24	Kalimantan Utara	9	93453	-	-	-	-	-	-	2	9.627,52	-	-	11	103.080,05
25	Sulawesi Utara	1	2.000,00	-	-	-	-	-	-	-	-	-	-	1	2.000,00
26	Sulawesi Tengah	9	78.532,90	1	9.964,00	-	-	-	-	-	-	-	-	10	88.496,90
27	Sulawesi Selatan	5	5.452,64	-	-	-	-	-	-	-	-	-	-	5	5.452,64
28	Sulawesi Tenggara	4	24.787,65	2	17.820,40	-	-	-	-	-	-	-	-	6	42.608,05
29	Gorontalo	6	62.829,68	-	-	-	-	-	-	-	-	-	-	6	62.829,68
30	Sulawesi Barat	10	103.776,71	-	-	-	-	-	-	-	-	-	-	10	103.776,71
31	Maluku	13	13.044,07	-	-	-	-	-	-	-	-	-	-	13	13.044,07
32	Maluku Utara	11	59.949,14	-	-	-	-	-	-	-	-	-	-	11	59.949,14
33	Papua	43	1.053.014,47	1	28.817,42	2	21.162,53	-	-	-	-	-	-	46	1.102.994,42
34	Papua Barat	25	445.650,60	-	-	2	15.238,26	-	-	-	-	-	-	27	460.888,86
JUMLAH		751	7.060.515,62	14*	76.719,08	20	75.276,18	11	31.234,22	10	86.445,70	11	32.943,50	817	7.363.134,30

Sumber : Direktorat Pengukuhan dan Penatagunaan Kawasan Hutan s.d Desember 2022

Keterangan : - : Nihil/Tidak ada kegiatan

**TABEL 1.12.**  
**Persetujuan Penggunaan Kawasan Hutan untuk Surve/Eksplorasi (TAMBANG) S/D Desember 2022**

NO	PROVINSI	S/D 2017		2018		2019		2020		2021		2022		TOTAL (Ha)	
		Unit	Luas	Unit	Luas	Unit	Luas	Unit	Luas	Unit	Luas	Unit	Luas	Unit	Luas
1	2	3	4	5	6	7	8	9	10	11	12	13	14	15	16
1	Aceh	8	59845,00	-	-	-	-	-	-	-	-	1	7.181,68	9	67.026,68
2	Sumatera Utara	16	148748,04	-	-	-	-	1	13.216,91	2	8.481,47	4	27.445,07	23	197.891,49

TABEL 1 | STATISTIK KEMENTERIAN LINGKUNGAN HIDUP DAN KEHUTANAN 2022

NO	PROVINSI	S/D 2017		2018		2019		2020		2021		2022		TOTAL (Ha)	
		Unit	Luas	Unit	Luas	Unit	Luas	Unit	Luas	Unit	Luas	Unit	Luas	Unit	Luas
1	2	3	4	5	6	7	8	9	10	11	12	13	14	15	16
3	Sumatera Barat	3	4720,53	-	-	-	-	-	-	-	-	-	-	3	4.720,53
4	Riau	8	413967,37	-	-	2	32.094,00	1	1,78	1	12,79	2	9,59	14	446.085,53
5	Jambi	50	234515,57	-	-	3	122,87	2	14,03	1	7,20	-	-	56	234.659,67
6	Sumatera Selatan	42	213951,06	1	3,82	5	828,67	-	-	1	3,75	2	11,71	51	214.799,01
7	Bengkulu	4	5352,04	-	-	-	-	-	-	-	-	-	-	4	5.352,04
8	Lampung	1	8574,19	-	-	-	-	-	-	1	8.355,17	-	-	2	16.929,36
9	Bangka Belitung	7	20100,72	-	-	-	-	-	-	-	-	-	-	7	20.100,72
10	Kep. Riau	-	0,00	-	-	-	-	-	-	-	-	-	-	-	-
11	DKI Jakarta	-	0,00	-	-	-	-	-	-	-	-	-	-	-	-
12	Jawa Barat	14	9905,19	1	8,87	1	2,45	-	-	-	-	-	-	16	9.916,51
13	Jawa Tengah	18	24772,84	1	94,56	-	-	-	-	-	-	-	-	19	24.867,40
14	DI Yogyakarta	-	0,00	-	-	-	-	-	-	-	-	-	-	-	-
15	Jawa Timur	23	65519,89	1	4.453,81	2	228,47	-	-	-	-	2	4.593,58	28	74.795,75
16	Banten	3	1790,65	-	-	1	114,46	-	-	-	-	-	-	4	1.905,11
17	Bali	-	0,00	-	-	-	-	-	-	-	-	-	-	-	-
18	Nusa Tenggara Barat	16	139549,99	-	-	2	3.797,44	-	-	-	-	1	13.755,67	19	157.103,10
19	Nusa Tenggara Timur	-	0,00	-	-	-	-	-	-	-	-	-	-	-	-
20	Kalimantan Barat	9	39639,29	-	-	-	-	-	-	-	-	3	20.583,19	12	60.222,48
21	Kalimantan Tengah	87	1015618,07	10	646.218,82	4	8.781,10	2	1.426,91	2	7.064,47	4	8.915,88	109	1.688.025,25
22	Kalimantan Selatan	19	97475,65	-	-	1	480,85	-	-	1	1.385,10	1	3.445,24	22	102.786,84
23	Kalimantan Timur	106	401455,39	4	9.753,14	2	4.076,28	2	3.550,75	5	23.651,40	4	6.884,13	123	449.371,09
24	Kalimantan Utara	25	116398,06	-	-	2	4.401,81	-	-	-	-	1	-	28	120.799,87
25	Sulawesi Utara	6	49695,48	1	3.041,13	-	-	2	7.417,46	-	-	1	1.830,62	10	61.984,69
26	Sulawesi Tengah	16	91437,17	4	14.832,20	-	-	-	-	1	984,00	1	67,87	22	107.321,24
27	Sulawesi Selatan	7	31428,29	1	28.389,50	-	-	-	-	1	17.239,28	-	-	9	77.057,07
28	Sulawesi Tenggara	20	78439,47	1	12.563,10	-	-	1	3.066,36	2	160,75	1	14,12	25	94.243,80
29	Gorontalo	7	30357,24	-	-	-	-	-	-	-	-	-	-	7	30.357,24
30	Sulawesi Barat	1	33,55	-	-	-	-	-	-	-	-	-	-	1	33,55
31	Maluku	18	13435,45	-	-	-	-	1	15,49	1	1.131,84	1	12,25	21	14.595,03
32	Maluku Utara	84	310017,80	1	5.464,42	-	-	-	-	4	7.577,64	6	22.649,84	95	345.709,70



TABEL 1 | STATISTIK KEMENTERIAN LINGKUNGAN HIDUP DAN KEHUTANAN 2022

NO	PROVINSI	S/D 2017		2018		2019		2020		2021		2022		TOTAL (Ha)	
		Unit	Luas	Unit	Luas	Unit	Luas	Unit	Luas	Unit	Luas	Unit	Luas	Unit	Luas
1	2	3	4	5	6	7	8	9	10	11	12	13	14	15	16
26	Sulawesi Tengah	-	-	-	-	-	-	-	-	-	-	1	3.079,33	1	3.079,33
27	Sulawesi Selatan	-	-	-	-	-	-	-	-	-	-	1	4,02	1	4,02
28	Sulawesi Tenggara	-	-	-	-	-	-	-	-	-	-	-	-	-	-
29	Gorontalo	-	-	-	-	-	-	-	-	-	-	-	-	-	-
30	Sulawesi Barat	-	-	-	-	-	-	-	-	-	-	-	-	-	-
31	Maluku	-	-	-	-	-	-	-	-	1	71,40	1	4,15	2	75,55
32	Maluku Utara	-	-	-	-	-	-	-	-	-	-	1	52,51	1	52,51
33	Papua	-	-	-	-	-	-	-	-	-	-	1	31.985,59	1	31.985,59
34	Papua Barat	-	-	-	-	-	-	-	-	-	-	1	31.985,59	1	31.985,59
TOTAL		19	27.816,43	1	10,72	2	5.113,22	1	3.185,46	5	9.885,14	15	38.831,07	43	84.842,04

Catatan : Rincian izin-izin tahun sebelumnya masih dapat berubah karena adanya Penetapan Areal Kerja, Perubahan dan atau Perpanjangan Izin Pinjam Pakai Kawasan Hutan

Sumber: Direktorat Rencana, Penggunaan Kawasan Hutan, dan Pembentukan Wilayah Pengelolaan Hutan, Data S/D 31 Desember 2022

TABEL 1.14.

## Persetujuan Penggunaan Kawasan Hutan Untuk Operasi Produksi (TAMBANG) S/D Desember 2022

NO	PROVINSI	S/D 2017		2018		2019		2020		2021		2022		TOTAL (Ha)	
		Unit	Luas	Unit	Luas	Unit	Luas	Unit	Luas	Unit	Luas	Unit	Luas	Unit	Luas
1	2	3	4	5	6	7	8	9	10	11	12	13	14	15	16
1	Aceh	2	444,42	-	-	-	-	-	-	1	335,71	-	-	3	780,13
2	Sumatera Utara	2	19,39	1	5,78	1	484,51	2	256,46	1	27,87	-	-	7	794,01
3	Sumatera Barat	9	1.621,89	-	-	1	348,62	-	-	1	3,30	-	-	11	1.973,81
4	Riau	11	6.022,52	1	203,79	6	1.349,81	1	3,30	2	1.054,30	8	1.445,18	29	10.078,90
5	Jambi	43	4.663,89	2	113,84	1	822,18	5	983,42	8	703,32	6	423,93	65	7.710,59
6	Sumatera Selatan	37	7.733,31	2	273,13	3	344,77	7	16.407,62	12	4.580,83	8	1.729,23	69	31.068,89
7	Bengkulu	3	2.115,10	-	-	1	700,00	1	570,37	-	-	2	408,90	7	3.794,37
8	Lampung	7	202,42	-	-	-	-	-	-	1	45,01	-	-	8	247,43
9	Bangka Belitung	17	5.233,94	-	-	5	590,43	3	244,22	8	1.092,99	2	203,52	35	7.365,10
10	Kep. Riau	1	56,66	-	-	-	-	2	137,99	-	-	1	1.078,11	4	1.272,76
11	DKI Jakarta	-	-	-	-	-	-	-	-	-	-	-	-	-	-
12	Jawa Barat	12	1.693,14	2	9,60	10	195,47	10	176,80	12	181,35	7	315,50	53	2.571,87
13	Jawa Tengah	9	207,70	2	150,14	3	231,71	2	7,95	3	6,15	3	166,06	22	769,71
14	DI Yogyakarta	-	-	-	-	-	-	-	-	-	-	-	-	-	-
15	Jawa Timur	17	1.397,46	1	9,35	4	958,47	2	8,01	4	109,32	5	447,78	33	2.930,39
16	Banten	1	16,00	1	62,71	-	-	-	-	2	54,07	-	-	4	132,78
17	Bali	1	-	-	-	-	-	-	-	-	-	-	-	1	-
18	Nusa Tenggara Barat	-	-	1	6.417,30	2	546,93	1	51,13	-	-	2	1.160,23	6	8.175,59

NO	PROVINSI	S/D 2017		2018		2019		2020		2021		2022		TOTAL (Ha)	
		Unit	Luas	Unit	Luas	Unit	Luas	Unit	Luas	Unit	Luas	Unit	Luas	Unit	Luas
1	2	3	4	5	6	7	8	9	10	11	12	13	14	15	16
19	Nusa Tenggara Timur	3	771,19	-	-	-	-	-	-	-	-	1	5,08	4	776,27
20	Kalimantan Barat	6	1.160,45	2	1.285,77	-	-	-	-	3	859,22	7	4.751,65	18	8.057,09
21	Kalimantan Tengah	54	49.758,44	21	17.717,41	12	10.478,10	13	5.076,29	15	10.156,63	33	28.115,27	148	121.302,14
22	Kalimantan Selatan	49	15.347,15	12	4.019,10	14	6.195,87	14	3.355,27	17	4.273,35	28	27.689,70	134	60.880,44
23	Kalimantan Timur	70	106.436,46	7	11.086,46	9	6.390,82	17	6.824,85	22	25.949,41	26	40.884,82	151	197.572,82
24	Kalimantan Utara	5	8.243,56	1	33,47	3	2.504,81	-	-	2	986,38	5	3.069,05	16	14.837,27
25	Sulawesi Utara	6	2.279,46	2	149,30	1	99,99	1	187,91	-	-	2	410,83	12	3.127,49
26	Sulawesi Tengah	5	3.592,62	3	1.327,96	5	2.889,99	6	3.146,03	9	1.968,08	18	20.981,26	46	33.905,94
27	Sulawesi Selatan	14	471,52	4	468,87	4	1.674,18	2	8.164,08	1	3.730,47	1	1,65	26	14.510,77
28	Sulawesi Tenggara	27	13.786,46	7	1.329,55	6	2.148,09	8	7.687,56	16	15.559,49	20	5.632,94	84	46.144,08
29	Gorontalo	-	-	1	999,35	1	93,70	-	-	1	789,28	2	1.228,31	5	3.110,64
30	Sulawesi Barat	-	-	-	-	-	-	-	-	1	603,50	-	-	1	603,50
31	Maluku	4	708,41	-	-	-	-	-	-	2	723,94	1	21,40	7	1.453,75
32	Maluku Utara	24	13.819,66	3	981,31	5	1.638,50	8	3.126,86	9	2.676,74	16	8.099,02	65	30.342,09
33	Papua	-	-	-	-	-	-	-	-	-	-	1	3.808,81	1	3.808,81
34	Papua Barat	3	137,30	-	-	2	10,92	1	603,24	2	64,79	3	1.077,93	11	1.894,18
TOTAL		442	247.940,53	76	46.644,18	99	40.697,87	106	57.019,35	155	76.535,51	208	153.156,16	1.086	621.993,61

Catatan : Rincian izin-izin tahun sebelumnya masih dapat berubah karena adanya Penetapan Areal Kerja, Perubahan dan atau Perpanjangan Izin Pinjam Pakai Kawasan Hutan

Sumber: Direktorat Rencana, Penggunaan Kawasan Hutan, dan Pembentukan Wilayah Pengelolaan Hutan, Data S/D 31 Desember 2022

**TABEL 1.15.**  
Persetujuan Penggunaan Kawasan Hutan Untuk NON TAMBANG S/D Desember 2022

NO	PROVINSI	S/D 2017		2018		2019		2020		2021		2022		TOTAL (Ha)	
		Unit	Luas	Unit	Luas	Unit	Luas	Unit	Luas	Unit	Luas	Unit	Luas	Unit	Luas
1	2	3	4	5	6	7	8	9	10	11	12	13	14	15	16
1	Aceh	7	1.313,12	1	39,14	2	31,02	-	-	-	-	1	28,90	11	1.412,18
2	Sumatera Utara	52	5.569,32	4	165,91	6	264,08	9	556,79	5	711,97	5	532,30	81	7.800,38
3	Sumatera Barat	18	589,18	1	16,57	5	382,45	1	11,03	2	72,10	3	64,56	30	1.135,88
4	Riau	5	12.927,79	1	-	1	133,74	2	52,52	1	67,60	1	90,50	11	13.272,15
5	Jambi	2	198,55	-	-	-	-	1	71,91	2	59,43	-	-	5	329,89
6	Sumatera Selatan	12	984,67	3	71,63	2	243,22	1	317,27	1	102,51	6	209,53	25	1.928,83
7	Bengkulu	9	294,70	1	37,64	2	143,81	2	148,82	-	-	-	-	14	624,97
8	Lampung	4	127,40	-	-	-	-	2	190,30	1	81,58	3	63,62	10	462,90
9	Bangka Belitung	5	86,38	1	18,47	-	-	-	-	1	9,72	1	3,49	8	118,06
10	Kep. Riau	5	134,93	3	229,87	2	76,68	3	20,43	1	286,81	1	10,86	15	759,58
11	DKI Jakarta	3	16,22	-	-	-	-	-	-	-	-	1	9,91	4	26,13
12	Jawa Barat	21	1.052,88	8	587,65	5	226,91	4	346,24	3	14,75	11	1.520,91	52	3.749,34

TABEL 1 | STATISTIK KEMENTERIAN LINGKUNGAN HIDUP DAN KEHUTANAN 2022

NO	PROVINSI	S/D 2017		2018		2019		2020		2021		2022		TOTAL (Ha)	
		Unit	Luas	Unit	Luas	Unit	Luas	Unit	Luas	Unit	Luas	Unit	Luas	Unit	Luas
1	2	3	4	5	6	7	8	9	10	11	12	13	14	15	16
13	Jawa Tengah	33	492,66	5	292,96	4	252,88	4	71,35	3	84,38	2	225,46	51	1.419,69
14	DI Yogyakarta	-	-	-	-	-	-	1	42,45	-	-	1	330,14	2	372,59
15	Jawa Timur	12	583,91	3	92,02	5	487,74	6	575,99	6	874,59	6	656,13	38	3.270,38
16	Banten	2	202,20	1	25,65	-	-	-	-	-	-	1	0,94	4	228,79
17	Bali	17	60,24	-	-	-	-	-	-	-	-	-	-	17	60,24
18	Nusa Tenggara Barat	14	931,65	2	266,84	1	14,22	-	-	-	-	-	-	17	1.212,71
19	Nusa Tenggara Timur	8	166,90	1	34,87	1	0,66	1	55,69	2	126,69	-	-	13	384,81
20	Kalimantan Barat	6	12.022,82	-	-	3	902,20	-	-	2	46,21	1	46,96	12	13.018,19
21	Kalimantan Tengah	2	1.363,75	-	-	3	3.094,05	3	277,75	1	223,80	3	707,39	12	5.666,74
22	Kalimantan Selatan	3	255,45	1	0,11	1	50,10	1	826,84	-	-	2	321,62	8	1.454,12
23	Kalimantan Timur	8	154,26	1	30,02	1	105,60	-	-	2	147,51	4	422,25	16	859,64
24	Kalimantan Utara	4	2.292,60	1	135,22	2	7,64	1	10,36	4	1.317,95	2	245,64	14	4.009,41
25	Sulawesi Utara	2	0,52	1	13,51	-	-	-	-	1	340,25	2	516,88	6	871,16
26	Sulawesi Tengah	15	1.172,36	2	42,18	3	19,78	2	86,78	2	240,01	2	153,76	26	1.714,88
27	Sulawesi Selatan	13	1.232,46	-	-	-	-	1	3,11	1	0,62	2	39,17	17	1.275,36
28	Sulawesi Tenggara	5	120,15	-	-	-	-	4	2.274,25	-	-	2	58,42	11	2.452,82
29	Gorontalo	5	213,17	-	-	2	4,12	1	57,71	-	-	2	28,17	10	303,17
30	Sulawesi Barat	-	-	-	-	-	-	1	490,19	-	-	1	18,39	2	508,58
31	Maluku	1	53,97	1	32,43	-	-	1	94,84	1	53,18	5	1.023,20	9	1.257,62
32	Maluku Utara	-	-	1	11,72	1	14,86	1	7,03	1	196,34	-	-	4	229,95
33	Papua	9	2.582,88	-	-	-	-	2	72,04	1	10,32	1	76,97	13	2.742,21
34	Papua Barat	2	6.372,63	-	-	-	-	1	11,45	-	-	-	-	3	6.384,08
TOTAL		304	53.569,71	43	2.144,41	52	6.455,77	56	6.673,15	44	5.068,31	72	7.406,07	571	81.317,42

Catatan : Rincian izin-izin tahun sebelumnya masih dapat berubah karena adanya Penetapan Areal Kerja, Perubahan dan atau Perpanjangan Izin Pinjam Pakai Kawasan Hutan

Sumber: Direktorat Rencana, Penggunaan Kawasan Hutan, dan Pembentukan Wilayah Pengelolaan Hutan, Data S/D 31 Desember 2022

**TABEL 1.16.**  
**Daftar Penerbitan Surat Keputusan Rekomendasi dan Izin Lingkungan (UKL-UPL) Tahun 2018-2022**

No	JENIS KEGIATAN		2018	2019	2020	2021	2022
1	2		3	4	5	6	7
1	Survei Seismik	Rekomendasi	3	5	4	-	
		SKIL	4	5	4	-	
		PKPLH	-	-	-	4	12
2	Pemboran	Rekomendasi	3	6	4	-	
		SKIL	4	6	6	-	
		PKPLH	-	-	-	5	20
3	Ketenagalistrikan	Rekomendasi	-	1	-	-	
		SKIL	-	-	-	-	
		PKPLH	-	-	-	1	35
4	Normalisasi Sungai	Rekomendasi	-	-	-	-	
		SKIL	-	-	-	-	
		PKPLH					
5	Kabel Laut	Rekomendasi	9	3	3	-	
		SKIL	4	0	0	-	
		PKPLH	-	-	-	2	
6	Pipa Minyak dan/atau Gas	Rekomendasi	1	1	-	-	
		SKIL	1	2	-	-	
		PKPLH					10
7	Pelabuhan	Rekomendasi	-	-	-	-	
		SKIL					
		PKPLH	-	-	-	2	5
8	Tambang	Rekomendasi	-	1	-	-	
		SKIL		1			
		PKPLH	-	-	-	2	5
9	Pekerjaan Umum	Rekomendasi	-	1	1	-	
		SKIL	-	1	1	-	
10	Industri	PKPLH	-	-	-	1	32
	LB3						8
11	SPBU	PKPLH	-	-	-	1	18
12	Fuel Terminal Bahan Bakar/DPPU	PKPLH	-	-	-	15	102
JUMLAH		Rekomendasi	16	18	12	-	
		SKIL	13	14	11	-	
		PKPLH				33	247

Sumber: Direktorat Jenderal Planologi Kehutanan dan Tata Lingkungan, Tahun 2022

Keterangan:

SKIL : Surat Keputusan Izin Lingkungan

PKPLH : Pernyataan Kesanggupan Pengelolaan Lingkungan Hidup

Sumber : Direktorat Pencegahan Dampak Lingkungan Usaha dan Kegiatan, Data s/d 31 Desember 2022

TABEL 1.17.

## Daftar Penerbitan Surat Keputusan Kelayakan Lingkungan dan Izin (AMDAL) Tahun 2018-2022

No	JENIS KEGIATAN		2018	2019	2020	2021	2022
1	2		3	4	5	6	7
1	Minyak dan Gas (Migas)	SKKL	8	16	16	65	45
		SKIL	14	17	21	-	
2	Limbah B3	SKKL	4	8	4	9	11
		SKIL	6	0	1	-	
3	Ketenagalistrikan	SKKL	3	4	3	8	28
		SKIL	3	0	0	-	
4	Pertambangan	SKKL	4	2	2	2	30
		SKIL	12	2	2	-	
5	Pelabuhan	SKKL	3	6	6	-	7
		SKIL	0	0	0	-	
6	Bandara	SKKL	1	4	6	-	1
		SKIL	1	0	0	-	
7	Kereta Api	SKKL	1	-	-	-	0
		SKIL	1	-	-	-	
8	Nuklir	SKKL	-	-	-	-	0
		SKIL	-	-	-	-	
9	Bendungan	SKKL	-	-	-	-	0
		SKIL	-	-	-	-	
10	Pekerjaan Umum	SKKL					6
11	Normalisasi Sungai	SKKL	-	-	-	-	
		SKIL	-	-	-	-	
12	Geothermal (Panas Bumi)	SKKL	-	-	2	2	3
		SKIL	-	-	1	-	
13	Jembatan	SKKL	-	-	-	-	0
		SKIL	-	-	-	-	
14	Reklamasi	SKKL	-	-	-	1	0
		IL	-	-	-	-	
15	Sistem Komunikasi	SKKL	-	-	-	1	1
		IL	-	-	-	-	
16	Kawasan Industri	SKKL	-	-	-	1	1
		SKIL	-	-	-	-	
17	Kehutanan	SKKL					3
18	perkebunan	SKKL					6
19	Kesehatan	SKKL					1
20	Industri	SKKL	-	-	-	4	18
		SKIL	-	-	-	-	
JUMLAH		SKKL	24	40	39	93	161
		SKIL	37	19	25	-	-

Sumber: Direktorat Jenderal Planologi Kehutanan dan Tata Lingkungan, Tahun 2022

Keterangan:

SKKL : Surat Keputusan Kelayakan Lingkungan

SKIL : Surat Keputusan Izin Lingkungan

Sumber : Direktorat Pencegahan Dampak Lingkungan Usaha dan Kegiatan, Data s/d 31 Desember 2022



Konservasi

# Sumber Daya Alam dan Ekosistem



**TABEL 2.1.**  
**Rekapitulasi Luas Kawasan Konservasi menurut Fungsinya sampai dengan Tahun 2022**

No.	Fungsi Kawasan Konservasi	Jumlah (Unit)	Luas (Ha)
1	2	3	4
1	Cagar Alam	214	4.171.527,82
2	Suaka Margasatwa	80	4.899.130,52
3	Taman Nasional	54	16.094.804,89
4	Taman Wisata Alam	130	796.349,77
5	Taman Hutan Raya	39	383.586,06
6	Taman Buru	11	160.858,24
7	KSA/KPA	40	387.865,13
	Total	568	26.894.122,42

Sumber : Direktorat Jenderal Konservasi Sumber Daya Alam dan Ekosistem, Tahun 2022

**TABEL 2.2.**  
**Penetapan KPHK Non Taman Nasional Sampai dengan Tahun 2022**

No	Nama KPHK	Penetapan	Tanggal	Luas	Provinsi
1	2	3	4	5	6
1	Arau Hilir	SK.982/Menhut-II/2013	27 Desember 2013	105.375,00	Sumatera Barat
2	Dangku Bentayan	SK.983/Menhut-II/2013	27 Desember 2013	89.574,00	Sumatera Selatan
3	Guntur-Papandayan	SK.984/Menhut-II/2013	27 Desember 2013	15.318,00	Jawa Barat
4	Gunung Melintang	SK.987/Menhut-II/2013	27 Desember 2013	25.127,00	Kalimantan Barat
5	Jayawijaya	SK.991/Menhut-II/2013	27 Desember 2013	800	Papua
6	Kerumutan	SK.981/Menhut-II/2013	27 Desember 2013	120.000,00	Riau
7	Morowali	SK.988/Menhut-II/2013	27 Desember 2013	209.400,00	Sulawesi Tengah
8	Nantu	SK.990/Menhut-II/2013	27 Desember 2013	31.215,00	Gorontalo
9	Rawa Singkil	SK.980/Menhut-II/2013	27 Desember 2013	102.500,00	Aceh
10	Ruteng	SK.986/Menhut-II/2013	27 Desember 2013	32.248,00	Nusa Tenggara Timur
11	Tambora	SK.985/Menhut-II/2013	27 Desember 2013	78.116,00	Nusa Tenggara Barat
12	Towuti	SK.989/Menhut-II/2013	28 Desember 2013	185.000,00	Sulawesi Selatan
13	Bolmalit-Maghlit	SK.450/Menthk/Setjen/ PLA.0/6/2016	17 Juni 2016	9.194,00	Papua Barat
14	Sorong-Klamono	SK.456/Menthk/Setjen/ PLA.0/6/2016	17 Juni 2016	2.990,00	Papua Barat
15	Gunung Meja Sidei Kaironi	SK.457/Menthk/Setjen/ PLA.0/6/2016	17 Juni 2016	968	Papua Barat
16	Arfak	SK.458/Menthk/Setjen/ PLA.0/6/2016	17 Juni 2016	68.325,00	Papua Barat
17	Waigeo	SK.459/Menthk/Setjen/ PLA.0/6/2016	17 Juni 2016	264.073,00	Papua Barat
18	Morowali	SK.460/Menthk/Setjen/ PLA.0/6/2016	17 Juni 2016	216.908,00	Sulawesi Tengah
19	Bakiriang	SK.461/Menthk/Setjen/ PLA.0/6/2016	17 Juni 2016	17.479,00	Sulawesi Tengah
20	Pamona	SK.462/Menthk/Setjen/ PLA.0/6/2016	17 Juni 2016	35.125,00	Sulawesi Tengah

TABEL 2 | STATISTIK KEMENTERIAN LINGKUNGAN HIDUP DAN KEHUTANAN 2022

No	Nama KPHK	Penetapan	Tanggal	Luas	Provinsi
1	2	3	4	5	6
21	Pangi Binangga	SK.463/Menthk/Setjen/ PLA.0/6/2016	17 Juni 2016	70.997,00	Sulawesi Tengah
22	Gunung Tinombala	SK.464/Menthk/Setjen/ PLA.0/6/2016	17 Juni 2016	38.608,00	Sulawesi Tengah
23	Gunung Dako	SK.465/Menthk/Setjen/ PLA.0/6/2016	17 Juni 2016	21.659,00	Sulawesi Tengah
24	Kuala Lupak	SK.466/Menthk/Setjen/ PLA.0/6/2016	17 Juni 2016	4.008,00	Kalimantan Selatan
25	Giam Siak Kecil-Bukit Batu	SK.467/Menthk/Setjen/ PLA.0/6/2016	17 Juni 2016	99.858,00	Riau
26	Bukit Rimbang Bukit Baling	SK.468/Menthk/Setjen/ PLA.0/6/2016	17 Juni 2016	142.156,00	Riau
27	Bukit Kaba	SK.469Menthk/Setjen/PLA.0/6/2016	17 Juni 2016	15.133,00	Bengkulu
28	Pati Barat	SK.471/Menthk/Setjen/ PLA.0/6/2016	17 Juni 2016	1.426,00	Jawa Tengah
29	Cilacap	SK.472/Menthk/Setjen/ PLA.0/6/2016	17 Juni 2016	982	Jawa Tengah
30	Pararawen	SK.473/Menthk/Setjen/ PLA.0/6/2016	17 Juni 2016	5.855,00	Kalimantan Tengah
31	Lamandau	SK.474/Menthk/Setjen/ PLA.0/6/2016	17 Juni 2016	61.425,00	Kalimantan Tengah
32	Bedugul-Sangeh	SK.475/Menthk/Setjen/ PLA.0/6/2016	17 Juni 2016	3.635,00	Bali
33	Kintamani	SK.476/Menthk/Setjen/ PLA.0/6/2016	17 Juni 2016	2.649,00	Bali
34	Barumon	SK.694/Menthk/Setjen/ PLA.0/9/2016	2-Sep-16	36.261,00	Sumatera Utara
35	Enggano	SK.723/Menthk/Setjen/ PLA.0/9/2016	20-Sep-16	9.281,00	Bengkulu
36	Sicike Cike	SK.724/Menthk/Setjen/ PLA.0/9/2016	20-Sep-16	6.144,00	Sumatera Utara
37	Kawah Ijen	SK.725/Menthk/Setjen/ PLA.0/9/2016	20-Sep-16	2.575,00	Jawa Timur
38	Dataran Tinggi Yang	SK.726/Menthk/Setjen/ PLA.0/9/2016	20-Sep-16	12.865,00	Jawa Timur
39	Cycloops Youtefa	SK.727/Menthk/Setjen/ PLA.0/9/2016	20-Sep-16	33.289,00	Papua
40	Muara Kaman Sedulang	SK.728/Menthk/Setjen/ PLA.0/9/2016	20-Sep-16	65.445,00	Kalimantan Timur
41	Gunung Sahuwai	SK.729/Menthk/Setjen/ PLA.0/9/2016	20-Sep-16	32.476,00	Maluku
42	Taliabu	SK.730/Menthk/Setjen/ PLA.0/9/2016	20-Sep-16	13.114,00	Maluku Utara
43	Jakarta	SK.731/Menthk/Setjen/ PLA.0/9/2016	20-Sep-16	242	DKI Jakarta
44	Kepulauan Krakatau	SK.732/Menthk/Setjen/ PLA.0/9/2016	20-Sep-16	13.365,00	Lampung
45	Lambusango	SK.733/Menthk/Setjen/ PLA.0/9/2016	20-Sep-16	28.595,00	Sulawesi Tenggara
46	Peropa	SK.734/Menthk/Setjen/ PLA.0/9/2016	20-Sep-16	44.012,00	Sulawesi Tenggara
47	Durian Luncuk	SK.735/Menthk/Setjen/ PLA.0/9/2016	20-Sep-16	111	Jambi
48	Hutan Bakau Pantai Timur	SK.736/Menthk/Setjen/ PLA.0/9/2016	20-Sep-16	4.872,00	Jambi

No	Nama KPHK	Penetapan	Tanggal	Luas	Provinsi
1	2	3	4	5	6
49	Muara Kendawangan	SK.737/Menthk/Setjen/ PLA.0/9/2016	20-Sep-16	147.614,00	Kalimantan Barat
50	Gunung Nyiut	SK.738/Menthk/Setjen/ PLA.0/9/2016	20-Sep-16	91.759,00	Kalimantan Barat
51	Simpang Tilu	SK.739/Menthk/Setjen/ PLA.0/9/2016	20-Sep-16	23.356,00	Jawa Barat
52	Burangrang Tangkuban Perahu	SK.740/Menthk/Setjen/ PLA.0/9/2016	20-Sep-16	4.772,00	Jawa Barat
53	Moyo	SK.741/Menthk/Setjen/ PLA.0/9/2016	20-Sep-16	30.945,00	Nusa Tenggara Barat
54	Gunung Tunak	SK.742/Menthk/Setjen/ PLA.0/9/2016	20-Sep-16	2.225,00	Nusa Tenggara Barat
55	Padang Sugihan	SK.743/Menthk/Setjen/ PLA.0/9/2016	20-Sep-16	88.148,00	Sumatera Selatan
56	Harlu	SK.744/Menthk/Setjen/ PLA.0/9/2016	20-Sep-16	3.681,00	Nusa Tenggara Timur
57	Gunung Mutis	SK.745/Menthk/Setjen/ PLA.0/9/2016	20-Sep-16	12.315,00	Nusa Tenggara Timur
58	Pulau Weh	SK.746/Menthk/Setjen/ PLA.0/9/2016	20-Sep-16	6.481,00	Aceh
59	Lingga Isaq	SK.747/Menthk/Setjen/ PLA.0/9/2016	20-Sep-16	86.634,00	Aceh
60	Tangkoko	SK.748/Menthk/Setjen/ PLA.0/9/2016	20-Sep-16	8.545,00	Sulawesi Utara
61	Yogyakarta	SK.749/Menthk/Setjen/ PLA.0/9/2016	20-Sep-16	632	DI. Yogyakarta
62	Karang Gading dan Langkat Timur Laut	SK.410/Menthk/Setjen/ PLA.0/8/2017	21 Agustus 2017	13.474,00	Sumatera Utara
63	Sibolangit	SK.411/Menthk/Setjen/ PLA.0/8/2017	21 Agustus 2017	596	Sumatera Utara
64	Sipirok	SK.412/Menthk/Setjen/ PLA.0/8/2017	21 Agustus 2017	15.330,00	Sumatera Utara
65	Dolok Tinggi Raja	SK.413/Menthk/Setjen/ PLA.0/8/2017	21 Agustus 2017	408	Sumatera Utara
66	Dolok Surungan	SK.414/Menthk/Setjen/ PLA.0/8/2017	21 Agustus 2017	22.241,00	Sumatera Utara
67	Holiday Resort	SK.415/Menthk/Setjen/ PLA.0/8/2017	21 Agustus 2017	2.100,42	Sumatera Utara
68	TB Pulau Pini	SK.416/Menthk/Setjen/ PLA.0/8/2017	21 Agustus 2017	8.325,00	Sumatera Utara
69	Sijaba Hutaginjang	SK.417/Menthk/Setjen/ PLA.0/8/2017	21 Agustus 2017	416	Sumatera Utara
70	Semongkat	SK.418/Menthk/Setjen/ PLA.0/8/2017	21 Agustus 2017	1.783,00	Nusa Tenggara Barat
71	Talliwang	SK.419/Menthk/Setjen/ PLA.0/8/2017	21 Agustus 2017	6.608,20	Nusa Tenggara Barat
72	Suranadi	SK.420/Menthk/Setjen/ PLA.0/8/2017	21 Agustus 2017	448,1	Nusa Tenggara Barat
73	Sangiang	SK.421/Menthk/Setjen/ PLA.0/8/2017	21 Agustus 2017	11.546,10	Nusa Tenggara Barat
74	Tuti Adagae	SK.422/Menthk/Setjen/ PLA.0/8/2017	21 Agustus 2017	7.699,98	Nusa Tenggara Timur
75	Ndeta Kilikima	SK.423/Menthk/Setjen/ PLA.0/8/2017	21 Agustus 2017	1.847,00	Nusa Tenggara Timur
76	Wae Wuul	SK.424/Menthk/Setjen/ PLA.0/8/2017	21 Agustus 2017	1.484,84	Nusa Tenggara Timur

TABEL 2 | STATISTIK KEMENTERIAN LINGKUNGAN HIDUP DAN KEHUTANAN 2022

No	Nama KPHK	Penetapan	Tanggal	Luas	Provinsi
1	2	3	4	5	6
77	Teluk Maumere	SK.425/Menlhk/Setjen/ PLA.0/8/2017	21 Agustus 2017	9.013,00	Nusa Tenggara Timur
78	Riung	SK.426/Menlhk/Setjen/ PLA.0/8/2017	21 Agustus 2017	11.829,00	Nusa Tenggara Timur
79	Kateri	SK.427/Menlhk/Setjen/ PLA.0/8/2017	21 Agustus 2017	7.945,32	Nusa Tenggara Timur
80	Camplong	SK.428/Menlhk/Setjen/ PLA.0/8/2017	21 Agustus 2017	1.015,00	Nusa Tenggara Timur
81	Ale Aisio	SK.429/Menlhk/Setjen/ PLA.0/8/2017	21 Agustus 2017	9.825,00	Nusa Tenggara Timur
82	Watu Ata	SK.430/Menlhk/Setjen/ PLA.0/8/2017	21 Agustus 2017	4.898,80	Nusa Tenggara Timur
83	Teluk Kupang	SK.431/Menlhk/Setjen/ PLA.0/8/2017	21 Agustus 2017	67.628,00	Nusa Tenggara Timur
84	Nabire Tanjung Wiay	SK.432/Menlhk/Setjen/ PLA.0/8/2017	21 Agustus 2017	4.462,00	Papua
85	Jhantoi	SK.123/Menlhk/Setjen/ PLA.0/3/2018	5 Maret 2018	19.487,00	Aceh
86	Pulau Banyak	SK.124/Menlhk/Setjen/ PLA.0/3/2018	5 Maret 2018	205.720,24	Aceh
87	Lima Puluh Koto	SK.125/Menlhk/Setjen/ PLA.0/3/2018	5 Maret 2018	10.829,00	Sumatera Barat
88	Seblat	SK.126/Menlhk/Setjen/ PLA.0/3/2018	5 Maret 2018	8.138,75	Bengkulu
89	Pantai panjang	SK.127/Menlhk/Setjen/ PLA.0/3/2018	5 Maret 2018	1.559,00	Bengkulu
90	Gumai Pasemah	SK.128/Menlhk/Setjen/ PLA.0/3/2018	5 Maret 2018	46.122,60	Sumatera Selatan
91	Gunung Raya	SK.129/Menlhk/Setjen/ PLA.0/3/2018	5 Maret 2018	44.996,11	Sumatera Selatan
92	Sablokare	SK.130/Menlhk/Setjen/ PLA.0/3/2018	5 Maret 2018	292	Jawa Tengah
93	Nusa Barung - Watangan - Curah Manis	SK.131/Menlhk/Setjen/ PLA.0/3/2018	5 Maret 2018	7.655,34	Jawa Timur
94	Pulau Sempu	SK.132/Menlhk/Setjen/ PLA.0/3/2018	5 Maret 2018	977	Jawa Timur
95	Pulau Saobi	SK.133/Menlhk/Setjen/ PLA.0/3/2018	5 Maret 2018	436,83	Jawa Timur
96	Baug - Abang - Tretes	SK.134/Menlhk/Setjen/ PLA.0/3/2018	5 Maret 2018	266	Jawa Timur
97	Picis - Sigogor - Nglirip - Manggis - Besowo	SK.135/Menlhk/Setjen/ PLA.0/3/2018	5 Maret 2018	245	Jawa Timur
98	Kepulauan Karimata	SK.136/Menlhk/Setjen/ PLA.0/3/2018	5 Maret 2018	190.745,00	Kalimantan Barat
99	Kelam Komplek	SK.137/Menlhk/Setjen/ PLA.0/3/2018	5 Maret 2018	1.334,00	Kalimantan Barat
100	Mandor - Pasi	SK.138/Menlhk/Setjen/ PLA.0/3/2018	5 Maret 2018	6.064,00	Kalimantan Barat
101	Tanjung Keluang	SK.139/Menlhk/Setjen/ PLA.0/3/2018	5 Maret 2018	2.478,17	Kalimantan Tengah
102	Tanah Laut Gunung Kentawan	SK.140/Menlhk/Setjen/ PLA.0/3/2018	5 Maret 2018	8.404,17	Kalimantan Selatan
103	Mangolo	SK.141/Menlhk/Setjen/ PLA.0/3/2018	5 Maret 2018	4.567,31	Sulawesi Tenggara

No	Nama KPHK	Penetapan	Tanggal	Luas	Provinsi
1	2	3	4	5	6
104	Buton Utara	SK.142/Menthk/Setjen/PLA.0/3/2018	5 Maret 2018	91.025,00	Sulawesi Tenggara
105	Mario	SK.143/Menthk/Setjen/PLA.0/3/2018	5 Maret 2018	5.334,00	Sulawesi Selatan
106	Ko'mara	SK.144/Menthk/Setjen/PLA.0/3/2018	5 Maret 2018	10.196,00	Sulawesi Selatan
107	Bawean - Noko Nusa	SK.299/Menthk/Setjen/PLA.0/7/2018	5 Juli 2018	4.561,00	Jawa Timur
108	Pewoba	SK.301/Menthk/Setjen/PLA.0/7/2018	5 Juli 2018	382	Jawa Tengah
109	Pelangan	SK.302/Menthk/Setjen/PLA.0/7/2018	5 Juli 2018	2.600,00	Nusa Tenggara Barat
110	Tahura Bunder	SK.351/Menthk/Setjen/Pla.0/5/2019	21 Mei 2019	771,32	Yogyakarta

Sumber : Direktorat Jenderal Konservasi Sumber Daya Alam dan Ekosistem, Tahun 2022

TABEL 2.3.

Kawasan Konservasi yang mendapatkan Penetapan Internasional sebagai Cagar Biosfer sampai dengan Tahun 2022

No.	Nama		Kawasan Konservasi dalam Zonasi Cagar Biosfer			Keterangan
	Cagar Biosfer	Area Inti	Zona Penyangga	Area Transisi		
1	2	3	4	5	6	
1	Cibodas	TN G. Gede Pangrango; CA dan TWA Telaga Warna; TWA Jember	-	-	Ditetapkan pada pertemuan MAB di Paris, 20-22 Januari 1977	
2	Komodo	TN Komodo	CA Wae Wuul	-	Ditetapkan pada pertemuan MAB di Paris, 20-22 Januari 1977	
3	Tanjung Puting	TN Tanjung Putting	TWA Tanjung Keluang	-	Ditentukan pada pertemuan MAB di Paris, 20-22 Januari 1977	
4	Lore Lindu	TN Lore Lindu	THR Sulawesi Tengah	CA Pamona; TWA Wera; CA Pangi Binangga; THR Sulawesi Tengah	Ditetapkan pada pertemuan MAB di Paris, 20-22 Januari 1977	
5	Pulau Siberut	TN Siberut; WA Saibi Sarabua	-	-	Ditetapkan pada pertemuan MAB Tahun 1981	
6	Gunung Leuser	TN Gunung Leuser	SM Rawa Singkil; CA Serbojadi; TB Lingga Isaq	TB Lingga Isaq	Ditetapkan pada pertemuan MAB Tahun 1981	
				THR Subulussalam		
				SM Karang Gading		
7	Giam Siak Kecil Bukit Batu	SM Giam Siak Kecil; SM Bukit Batu	-	-	Ditetapkan oleh UNESCO pada Sidang ICC MAB UNESCO ke 21 di Pulau Jeju, Korea Selatan pada tanggal 26 Mei 2009	
8	Wakatobi	TN Wakatobi	-	-	Ditetapkan oleh UNESCO pada Sidang ICC MAB UNESCO ke 24 di Paris pada bulan Juni 2012	
9	Bromo Tengger Semeru-Arjuna	TN Bromo Tengger Semeru; THR R.Soeryo	-	TWA Gunung Baung; CA Gunung Abang; CA Besowo Gadungan	Ditetapkan oleh UNESCO pada Sidang ICC MAB UNESCO ke 27 di Paris pada tanggal 29 Juni 2015	
10	Taka Bonerate	TN Taka Bonerate	-	-	Ditetapkan oleh UNESCO pada Sidang ICC MAB UNESCO ke 27 di Paris pada tanggal 29 Juni 2015	
11	Blambangan	TN Baluran; TN Alas Purwo; TN Meru Betiri; TWA Ijen	-	CA Curah Manis Sempolan I-VIII; CA Jaggangan Rogojampi I-II; CA Ceding	Ditetapkan oleh UNESCO pada Sidang ICC MAB UNESCO ke 28 di Peru pada bulan Maret 2016	

TABEL 2 | STATISTIK KEMENTERIAN LINGKUNGAN HIDUP DAN KEHUTANAN 2022

No.	Nama	Kawasan Konservasi dalam Zonasi Cagar Biosfer			Keterangan
	Cagar Biosfer	Area Inti	Zona Penyangga	Area Transisi	
1	2	3	4	5	6
12	Berbak Sembilang	TN Berbak; TN Sembilang	-	-	Ditetapkan oleh UNESCO pada Sidang ICC MAB UNESCO ke 30 di Palembang pada 23-28 Juli 2018
13	Betung Kerihun Danau Sentarum Kapuas Hulu	TN Betung Kerihun; TN Danau Sentarum	-	-	Ditetapkan oleh UNESCO pada Sidang ICC MAB UNESCO ke 30 di Palembang pada 23-28 Juli 2018
14	Rinjani	TN Gunung Rinjani	-	-	Ditetapkan oleh UNESCO pada Sidang ICC MAB UNESCO ke 30 di Palembang pada 23-28 Juli 2018
15	Saleh Moyo Satonda	TN Tambora, TN Moyo Satonda	-	-	Dideklarasikan pada pertemuan ICC-MAB ke-31 di Paris, Perancis, 29 Juni 2019
16	Togean Tojo Una-una	TN Kep Togean dan CA Tanjung Api	-	-	Dideklarasikan pada pertemuan ICC-MAB ke-31 di Paris, Perancis, 29 Juni 2019
17	Bunaken Tangkoko Minahasa	TN Bunaken	CA Gunung Lokon, TWA Batu Putih, CA G Dua Saudara, TWA Batu Angus, THR Gunung Tumpa	-	Ditetapkan dalam Sidang ICC MAB UNESCO ke 32 tgl 28 Ok 2020
18	Karimunjawa Jepara	TN Karimunjawa	CA G Celereing, CA Keling I, CA Keling II/III, CA Kembang	-	Ditetapkan dalam Sidang ICC MAB UNESCO ke 32 tgl 28 Ok 2020
19	Merapi Merbabu Menoreh	TN Merapi, TN Merbabu	CA Sepakung	-	Ditetapkan dalam Sidang ICC MAB UNESCO ke 32 tgl 28 Ok 2020

Sumber : Direktorat Jenderal Konservasi Sumber Daya Alam dan Ekosistem, Tahun 2022

TABEL 2.4.

Kawasan Konservasi yang mendapatkan Penetapan Internasional sebagai Situs Warisan Dunia, Situs Ramsar dan ASEAN Heritage Park sampai dengan Tahun 2022

No.	Kawasan Konservasi	Penetapan
1	2	3
Situs Warisan Dunia (World Heritage Site)		
1	Taman Nasional Ujung Kulon dan CA Krakatau	Ditunjuk pada World Heritage Committee Meeting ke-15, tanggal 13 Desember 1991
2	Taman Nasional Komodo	Ditunjuk pada World Heritage Committee Meeting ke-15, tanggal 13 Desember 1991
3	Taman Nasional Lorentz	Ditunjuk pada World Heritage Committee Meeting ke-23, tanggal 4 Desember 1999
4	TN Gunung Leuser, TN Kerinci Seblat, TN Bukit Barisan Selatan (Tropical Rainforest Heritage of Sumatera)	Ditunjuk pada World Heritage Committee Meeting ke-28, tanggal 7 Juli 2004
Situs Ramsar (Ramsar Site)		
1	Taman Nasional Berbak	Ramsar Site No. 554, ditunjuk tanggal 8-Apr-92
2	Taman Nasional Danau Sentarum	Ramsar Site No. 667, ditunjuk tanggal 30 Agustus 1994
3	Taman Nasional Wasur	Ramsar Site No. 1624, ditunjuk tanggal 16 Maret 2006
4	Taman Nasional Rawa Aopa Watumohai	Ramsar Site No. 1944, ditunjuk tanggal 6 Maret 2011
5	Taman Nasional Sembilang	Ramsar Site No. 1945, ditunjuk tanggal 6 Maret 2011
6	Suaka Margasatwa Pulau Rambut	Ramsar Site No. 1987, ditunjuk tanggal 11-Nov-11
7	Taman Nasional Tanjung Puting	Ramsar Site No. 2192, ditunjuk tanggal 11 Desember 2013
ASEAN Heritage Park		
1	Taman Nasional Gunung Leuser	Ditunjuk pada ASEAN Ministerial Meeting di Bangkok tanggal 29 November 1984
2	Taman Nasional Kerinci Seblat	Ditunjuk pada ASEAN Ministerial Meeting di Bangkok tanggal 29 November 1984
3	Taman Nasional Lorentz	Ditunjuk pada ASEAN Ministerial Meeting di Bangkok tanggal 29 November 1984

4	Taman Nasional Way Kambas	Ditunjuk pada ASEAN Ministerial Meeting di Hanoi tanggal 28 Oktober 2015
5	Taman Nasional Kepulauan Seribu	Ditunjuk pada pertemuan ke-27 ASEAN Working Group on Nature Conservation and Biodiversity (AWGNBCB) tanggal 15 Maret 2017 di Bandar Seri Begawan, Brunei Darussalam.
6	Taman Nasional Wakatobi	Ditunjuk pada pertemuan ke-27 AWGNBCB tanggal 15 Maret 2017 di Bandar Seri Begawan, Brunei Darussalam.
7	Taman Nasional Bantimurung Bulusaraung	Resmi ditetapkan pada acara Sixth ASEAN Heritage Park Conference tanggal 21-25 Oktober 2019 di Laos

Sumber : Direktorat Jenderal Konservasi Sumber Daya Alam dan Ekosistem, Tahun 2022

**TABEL 2.5.**  
Indeks Efektifitas Pengelolaan Kawasan Konservasi Tahun 2022

NO	UPT/UPTD	NAMA KAWASAN		FUNGSI	NILAI 2022
1	2	3	4	5	6
A	BALAI / BALAI BESAR TN				
1	BBTN Gunung Leuser	1	Gunung Leuser	TN	74
2	BBTN Kerinci Seblat	2	Kerinci Seblat	TN	74
3	BBTN Tetung Kerihun & Danau Sentarum	3	Danau Sentarum	TN	81
4	BBTN Teluk Cenderawasih	4	Teluk Cenderawasih	TNL	80
5	BTN Tesso Nilo	5	Tesso Nilo	TN	71
6	BTN Bukit Tiga Puluh	6	Bukit Tiga Puluh	TN	76
7	BTN Berbak dan Sembilang	7	Sembilang	TN	74
8	BTN Ujung Kulon	8	Ujung Kulon	TN	66
9	BTN Kepulauan Seribu	9	Kepulauan Seribu	TNL	79
10	BTN Gunung Halimun Salak	10	Gunung Halimun Salak	TN	73
11	BTN Gunung Merbabu	11	Gunung Merbabu	TN	83
12	BTN Karimun Jawa	12	Karimun Jawa	TNL	76
13	BTN Alas Purwo	13	Alas Purwo	TN	80
14	BTN Gunung Rinjani	14	Gunung Rinjani	TN	80
15	BTN Gunung Tambora	15	Gunung Tambora	TN	74
16	BTN Kayan Mentarang	16	Kayan Mentarang	TN	73
17	BTN Bukit Baka Bukit Raya	17	Bukit Baka Bukit Raya	TN	81
18	BTN Sebangau	18	Sebangau	TN	78
19	BTN Kepulauan Togean	19	Kepulauan Togean	TNL	81
20	BTN Bogani Naniwartabone	20	Bogani Nani Wartabone	TN	81
21	BTN Bunaken	21	Bunaken	TNL	78
22	BTN Matalawa	22	Manupeu Tanah Daru	TN	83
23	BTN Taka Bonerate	23	Taka Bonerate	TNL	88
24	BTN Wakatobi	24	Wakatobi	TNL	86
25	BTN Manusela	25	Manusela	TN	82
26	BTN Lorentz	26	Lorentz	TN	69
B	BALAI / BALAI BESAR KSDA				
1	BBKSDA Riau				



TABEL 2 | STATISTIK KEMENTERIAN LINGKUNGAN HIDUP DAN KEHUTANAN 2022

NO	UPT/UPTD	NAMA KAWASAN		FUNGSI	NILAI 2022
1	2	3	4	5	6
		1	Gunung Kijang	KSA/KPA	23
		2	Gunung Lengkuas	KSA/KPA	22
		3	Sungai Pulai	KSA/KPA	23
		4	Balai Raja	SM	54
		5	PLG Sebanga	SM	50
		6	Pulau Rempang	TB	60
		7	Zamrud	TN	70
		8	Buluh Cina	TWA	77
		9	Muka Kuning	TWA	72
2	BBKSDA Sumatera Utara				
		1	Batu Gajah	CA	56
		2	Batu Ginurit	CA	43
		3	Lubuk Raya	KSA/KPA	58
		4	Dolok Saut	CA	63
		5	Liang Balik	CA	43
		6	Sei Ledong	KSA/KPA	39
		7	Pulau Pini	TB	39
		8	Dolok Tinggi Raja	TWA	63
		9	Holiday Resort	TWA	60
		10	Sibolangit	TWA	77
		11	Sicike-cike	TWA	71
		12	Sijaba Huta Ginjang	TWA	51
3	BBKSDA Jawa Barat				
		1	Bojong Larang Jayanti	CA	64
		2	Cadas Malang	CA	72
		3	Cibanteng	CA	71
		4	Cigenteng Cipanyi	CA	33
		5	Gunung Simpang	CA	67
		6	Gunung Tangkuban Perahu	CA	68
		7	Gunung Tukung Gede	CA	69
		8	Junghuhn	CA	42
		9	Nusa Gede Panjalu	CA	70
		10	Pananjung Pangandaran	CA	71
		11	Pulau Dua	CA	69
		12	Rawa Danau	CA	69
		13	Sukawayana	CA	69
		14	Tangkuban Perahu - Pelabuhan Ratu	CA	44
		15	Gunung Pancar	TWA	71
		16	Gunung Papandayan (Kawah Darajat)	TWA	60
		17	Gunung Tampomas	TWA	35

NO	UPT/UPTD	NAMA KAWASAN		FUNGSI	NILAI 2022
1	2	3	4	5	6
		18	Kawah Gunung Tangkuban Perahu	TWA	78
		19	Kamojang	TWA	67
		20	Linggarjati	TWA	71
		21	Pananjung Pangandaran	TWA	74
		22	Talaga Bodas	TWA	70
4	BBKSDA Jawa Timur				
		1	Ceding	CA	67
		2	Curah Manis Sempolan I-VII	CA	65
		3	Gua Nglirip	CA	67
		4	Janggangan Rogojampi I	CA	70
		5	Janggangan Rogojampi II	CA	74
		6	Pancur Ijen I	CA	65
		7	Pancur Ijen II	CA	68
		8	Pulau Noko	CA	63
		9	Pulau Nusa	CA	68
		10	Pulau Sempu	CA	71
		11	Sungai Kolbu Iyang Plateau	CA	74
		12	Watangan Puger	CA	73
		13	Tretes	TWA	71
5	BBKSDA NTT				
		1	Hutan Bakau Maubesi	CA	76
		2	Wae Wuul	CA	58
		3	Wolo Tado	CA	51
		4	Ale Aisio	SM	66
		5	Egon Ilimedo	SM	72
		6	Harlu	SM	69
		7	Dataran Bena	TB	54
		8	Pulau Ndana	TB	43
		9	Bipolo	TWA	53
		10	Manipo	TWA	76
		11	Pulau Lapang	TWA	39
		12	Pulau Rusa	TWA	39
		13	Ruteng	TWA	76
		14	Teluk Kupang	TWA	60
6	BBKSDA Sulawesi Selatan				
		1	Faruhumpenai	CA	75
		2	Kalaena	CA	73
		3	Ponda-ponda	CA	77
		4	Cani Sirenreng	TWA	62
		5	Danau Mahalona	TWA	61

TABEL 2 | STATISTIK KEMENTERIAN LINGKUNGAN HIDUP DAN KEHUTANAN 2022

NO	UPT/UPTD	NAMA KAWASAN		FUNGSI	NILAI 2022
1	2	3	4	5	6
		6	Danau Matano	TWA	67
		7	Danau Towuti	TWA	66
7	BBKSDA Papua				
		1	Biak Utara	CA	57
		2	Enarotali	CA	43
		3	Pegunungan Cycloops	CA	70
		4	Yapen Tengah	CA	55
		5	Pegunungan Jayawijaya	SM	33
		6	Pulau Dolok	SM	49
		7	Pulau Komolon	SM	48
		8	Savan	SM	48
		9	Teluk Youtefa	TWA	57
8	BBKSDA Papua Barat				
		1	Waigeo Timur	CA	75
		2	Waigeo Barat	CA	74
		3	Pegunungan Arfak	CA	59
		4	Pegunungan Fakfak	CA	69
		5	Pegunungan Wondiboy	CA	53
		6	Pulau Batanta Barat	CA	56
		7	Pulau Kofiau	CA	24
		8	Wagura Kote	CA	30
		9	Mubrani - Kaironi	SM	49
		10	Klamono	TWA	68
		11	Sorong	TWA	71
9	BKSDA Aceh				
		1	Hutan Pinus Janthoi	CA	81
		2	Serbojadi	CA	69
		3	Kepulauan Banyak	TWA	72
		4	Kuta Malaka	TWA	49
10	BKSDA Sumatera Barat				
		1	Batang Pangean I	CA	61
		2	Rimbo Panti	CA	64
		3	Barisan	SM	70
		4	Malampah Alahan Panjang	SM	67
		5	Pagai Selatan	SM	45
		6	Air Putih Kelok 9	TWA	57
		7	Mega Mendung	TWA	57
		8	Rimbo Panti	TWA	60
		9	Saibi Sarabua	TWA	49
		10	Singgalang Tandikat	TWA	70

NO	UPT/UPTD	NAMA KAWASAN		FUNGSI	NILAI 2022
1	2	3	4	5	6
11	BKSDA Jambi				
		1	Sungai Batara	CA	38
		2	Buluh Hitam / Pasir Mayang Danau Bangko	KSA/KPA	40
		3	Tabir Kejasung / Sungai Bengkal	KSA/KPA	46
12	BKSDA Bengkulu dan Lampung				
		1	Air Alas	CA	72
		2	Air Seblat	CA	70
		3	Danau Menghijau	CA	68
		4	Kioyo I dan II	CA	74
		5	Muko-muko I dan II	CA	61
		6	Sungai Bahewo	CA	80
		7	Tanjung Laksaha	CA	81
		8	Teluk Klowe	CA	82
		9	Air Rami I & II	CA	66
		10	Gunung Nanu'ua	TB	65
		11	Semidang Bukit Kabu	TB	60
		12	Air Hitam	TWA	65
		13	Air Ketebat Danau Tes	TWA	60
		14	Lubuk Tapi Kayu Ajaran	TWA	48
		15	Pantai Panjang dan Pulau Baai	TWA	72
		16	Seblat	TWA	65
		17	Way Hawang	TWA	49
13	BKSDA Sumatera Selatan				
		1	Bentayan	SM	70
		2	Gumai Pasemah	SM	80
		3	Padang Sugihan	SM	69
		4	Gunung Maras	TN	43
		5	Gunung Permisan	TWA	56
		6	Jering Menduyung	TWA	64
14	BKSDA Jakarta				
		1	Pulau Rambut	SM	87
		2	Angke Kapuk	TWA	86
15	BKSDA Jawa Tengah				
		1	Bekutuk	CA	79
		2	Curug Bengkawah	CA	74
		3	Gunung Celering	CA	81
		4	Karang Bolong	CA	78
		5	Keling I ABC	CA	77
		6	Keling II/III	CA	78
		7	Moga	CA	78

TABEL 2 | STATISTIK KEMENTERIAN LINGKUNGAN HIDUP DAN KEHUTANAN 2022

NO	UPT/UPTD	NAMA KAWASAN		FUNGSI	NILAI 2022
1	2	3	4	5	6
		8	Nusakambangan Timur	CA	74
		9	Pager Wunung Darupono	CA	77
		10	Pringombo I	CA	70
		11	Telogo Dringo	CA	75
		12	Telogo Sumurup	CA	75
		13	Wijaya Kusuma	CA	72
		14	Grojogan Sewu	TWA	78
		15	Guci	TWA	75
		16	Sumber Semen	TWA	75
		17	Telogo Warno / Telogo Pengilon	TWA	78
16	BKSDA Yogyakarta				
		1	Batu Gamping	CA	79
		2	Batu Gamping	TWA	77
17	BKSDA Bali				
		1	Gunung Batur Bukit Payang	TWA	70
		2	Panelokan	TWA	63
		3	Sangeh (RTK.21)	TWA	68
18	BKSDA NTB				
		1	Toffo Kota Lambu	CA	55
		2	Danuera	KSA/KPA	11
		3	Jereweh	KSA/KPA	32
		4	Pulau Panjang	CA	53
		5	Pulau Moyo	TB	60
		6	Bangko Bangko	TWA	54
		7	Danau Rawa Taliwang	TWA	65
		8	Kerandangan	TWA	75
		9	Pulau Moyo	TWA	50
		10	Pulau Satonda	TWA	65
		11	Semongkat	TWA	68
		12	Tanjung Tampa	TWA	45
19	BKSDA Kalimantan Barat				
		1	Karimata	CA	61
		2	Lo Pat Foen Pi	CA	62
		3	Mandor	CA	61
		4	Nyit Penrissen	CA	69
		5	Asuansang	TWA	63
		6	Gunung Kelam	TWA	70
		7	Sungai Liku	TWA	61
20	BKSDA Kalimantan Selatan				
		1	Teluk Kelumpang, Selat Laut dan Selat Sebuku	CA	71

NO	UPT/UPTD	NAMA KAWASAN		FUNGSI	NILAI 2022
1	2	3	4	5	6
		2	Asam-asam	KSA/KPA	37
		3	Kuala Lupak	SM	71
		4	Pulau Kaget	SM	72
		5	Pleihari Tanah Laut	TWA	66
21	BKSDA Kalimantan Tengah				
		1	Pararawen I dan II	CA	67
		2	Sei Sebangau	KSA/KPA	27
		3	Sungai Barito	KSA/KPA	34
		4	Sungai Kapuas	KSA/KPA	35
		5	Tanjung Malatayur	KSA/KPA	18
		6	Bukit Tangkiling	TWA	63
22	BKSDA Kalimantan Timur				
		1	Teluk Adang	CA	72
		2	Teluk Apar	CA	70
		3	Pulau Semama	SM	76
23	BKSDA Sulawesi Tenggara				
		1	Napabalano	CA	73
		2	Buton Utara	SM	73
		3	Tanjung Batikolo	SM	73
		4	Tanjung Peropa	SM	80
		5	Teluk Lasolo	TWAL	75
		6	Tirta Rimba / Air Jatuh	TWA	73
24	BKSDA Sulawesi Tengah				
		1	Gunung Tinombala	CA	72
		2	Morowali	CA	78
		3	Pamona	CA	74
		4	Lombuyan	SM	75
		5	Pati-Pati	CA	71
		6	Tanjung Santigi	SM	68
		7	Landusa Tomata	TB	68
		8	Pulau Tokobae	TWA	63
		9	Wera	TWA	76
25	BKSDA Sulawesi Utara				
		1	Panua	CA	64
		2	Tangale	CA	58
		3	Tanjung Panjang	CA	50
		4	Nantu	SM	68
		5	Karakelang	SM	65
		6	Gunung Ambang	TWA	62

TABEL 2 | STATISTIK KEMENTERIAN LINGKUNGAN HIDUP DAN KEHUTANAN 2022

NO	UPT/UPTD	NAMA KAWASAN		FUNGSI	NILAI 2022
1	2	3	4	5	6
26	BKSDA Maluku				
		1	Bekau Huhun	CA	28
		2	Gunung Api Kisar	CA	21
		3	Lifamatola	CA	32
		4	Pulau Seho	CA	40
		5	Taliabu	CA	33
		6	Tanjung Sial	CA	63
		7	Daab	KSA/KPA	41
		8	Danau Tihu	SM	36
		9	Gunung Sahuwai	KSA/KPA	62
		10	Sungai Niff	KSA/KPA	61
		11	Pulau Baun	SM	49
		12	Pulau Kasa	SM	82
		13	Pulau Kobror	SM	52
		14	Pulau Kasa	TWAL	54
		15	Pulau Marsegu	TWAL	74
C	UPTD TAHURA				
1	UPTD Tahura Lae Kombih	1	Lae Kombih	TAHURA	45
2	UPTD Tahura Tuanku Tambusai	2	Tuanku Tambusai	TAHURA	25
3	UPTD Tahura Bukit Barisan	3	Bukit Barisan	TAHURA	73
4	UPTD Tahura Dr. Muhammad Hatta	4	Dr. Muhammad Hatta	TAHURA	44
5	UPTD Tahura Bukit Sari	5	Bukit Sari	TAHURA	67
6	UPTD Tahura Bukit Rabang-Gluguran	6	Bukit Rabang - Gluguran	TAHURA	51
7	UPTD Tahura Wan Abdul Rahman	7	Wan Abdul Rahman	TAHURA	76
8	UPTD Tahura Gunung Mangkol	8	Gunung Mangkol	TAHURA	66
9	UPTD Tahura Gunung Menumbing	9	Gunung Menumbing	TAHURA	62
10	UPTD Tahura Banten	10	Banten	TAHURA	66
11	UPTD Tahura Gunung Palasari - Gunung Kunci	11	Gunung Palasari - Gunung Kunci	TAHURA	64
12	UPTD Tahura Ir. H. Juanda	12	Ir. H. Juanda	TAHURA	74
13	UPTD Tahura Pancoran Mas	13	Pancoran Mas	TAHURA	63
14	UPTD Tahura KGPAA Mangkunegoro I (Ngargoyoso)	14	KGPAA Mangkunegoro I	TAHURA	71
15	UPTD Tahura R. Soeryo	15	R. Soeryo	TAHURA	82
16	UPTD Tahura Nuraksa	16	Nuraksa	TAHURA	71
17	UPTD Tahura Prof. Ir. Herman Johannes	17	Prof. Ir. Herman Johannes	TAHURA	37
18	UPTD Tahura Lapak Jaru	18	Lapak Jaru	TAHURA	70
19	UPTD Tahura Lati Petangis	19	Lati Petangis	TAHURA	81
20	UPTD Tahura Abdul Latief/Sinjai	20	Abdul Latief/Sinjai	TAHURA	74

NO	UPT/UPTD	NAMA KAWASAN		FUNGSI	NILAI 2022
		3	4		
1	2	3	4	5	6
21	UPTD Tahura Sulawesi Tengah	21	Sulawesi Tengah	TAHURA	58
23	UPTD Tahura Sebatung	22	Sebatung	TAHURA	30
24	Dishutbn Kalbar	23	Pandan Puloh	TAHURA	31
25	Pemda Kab. Malino	24	Malino	TAHURA	28

Sumber : Direktorat Jenderal Konservasi Sumber Daya Alam dan Ekosistem, Tahun 2022

**TABEL 2.6.**  
Tenaga Pengamanan Hutan Per Satuan Kerja Tahun 2022

No.	Satuan Kerja	Tenaga Pengamanan Hutan			
		Pohut (Orang)	PPNS (Orang)	TPHL (Orang)	MMP (Orang)
1	2	3	4	5	6
1	Balai KSDA Aceh	36	0	83	24
2	Balai Besar KSDA Sumatera Utara	28	5	27	81
3	Balai TN Batang Gadis	20	0	0	21
4	Balai Besar TN Gunung Leuser	37	9	13	4
5	Balai KSDA Sumatera Barat	35	0	0	0
6	Balai TN Siberut	24	3	4	12
7	Balai Besar KSDA Riau	4	0	2	5
8	Balai TN Bukit Tigapuluh	24	0	0	30
9	Balai TN Tesso Nilo	24	0	0	60
10	Balai KSDA Jambi	22	3	5	109
11	Balai TN Berbak Sembilang	41	2	1	39
12	Balai TN Bukit Duabelas	21	0	17	36
13	Balai Besar TN Kerinci Seblat	82	0	0	75
14	Balai KSDA Sumatera Selatan	63	2	23	170
15	Balai KSDA Bengkulu	49	3	12	11
16	Balai Besar TN Bukit Barisan Selatan	43	8	0	85
17	Balai TN Way Kambas	61	2	3	64
18	Balai KSDA Jakarta	3	0	7	15
19	Balai TN Kepulauan Seribu	17	0	0	24
20	Balai Besar KSDA Jawa Barat	63	4	3	371
21	Balai TN Gunung Ciremai	24	0	0	30
22	Balai Besar TN Gunung Gede Pangrango	23	2	7	104
23	Balai TN Gunung Halimun Salak	37	0	1	56
24	Balai KSDA Jawa Tengah	23	3	0	205
25	Balai TN Gunung Merbabu	15	1	0	59
26	Balai TN Karimunjawa	22	0	0	75
27	Balai KSDA Yogyakarta	17	2	4	27



TABEL 2 | STATISTIK KEMENTERIAN LINGKUNGAN HIDUP DAN KEHUTANAN 2022

No.	Satuan Kerja	Tenaga Pengamanan Hutan			
		Polhut (Orang)	PPNS (Orang)	TPHL (Orang)	MMP (Orang)
1	2	3	4	5	6
28	Balai TN Gunung Merapi	18	0	1	181
29	Balai Besar KSDA Jawa Timur	48	5	0	17
30	Balai TN Alas Purwo	21	1	0	39
31	Balai TN Baluran	18	2	34	30
32	Balai Besar TN Bromo Tengger Semeru	16	0	0	98
33	Balai TN Meru Betiri	18	0	4	27
34	Balai TN Ujung Kulon	13	1	82	48
35	Balai KSDA Bali	42	3	10	60
36	Balai TN Bali Barat	32	2	1	0
37	Balai KSDA NTB	18	2	0	90
38	Balai TN Gunung Rinjani	30	0	0	137
39	Balai Besar KSDA NTT	34	1	8	190
40	Balai TN Kelimutu	14	1	1	222
41	Balai TN Komodo	18	1	52	30
42	Balai TN Manupeu Tanah Daru dan Laiwangi Waggameti	25	0	0	85
43	Balai KSDA Kalimantan Barat	22	0	1	30
44	Balai Besar TN Betung Kerihun dan Danau Sentarum	53	0	2	120
45	Balai TN Bukit Baka Bukit Raya	13	1	0	30
46	Balai TN Tambora	15	0	0	30
47	Balai TN Gunung Palung	26	0	1	28
48	Balai KSDA Kalimantan Tengah	18	0	17	54
49	Balai TN Sebangau	19	0	0	80
50	Balai TN Tanjung Puting	0	0	0	0
51	Balai KSDA Kalimantan Selatan	29	2	0	180
52	Balai KSDA Kalimantan Timur	27	2	0	25
53	Balai TN Kayan Mentarang	24	2	35	0
54	Balai TN Kutai	25	0	1	30
55	Balai KSDA Sulawesi Utara	7	0	0	21
56	Balai TN Bunaken	15	2	1	33
57	Balai KSDA Sulawesi Tengah	27	2	1	29
58	Balai TN Kepulauan Togean	16	0	0	21
59	Balai Besar TN Lore Lindu	21	0	0	0
60	Balai Besar KSDA Sulawesi Selatan	44	3	2	151
61	Balai TN Bantimurung Bulusaraung	24	0	16	35
62	Balai TN Taka Bonerate	18	0	1	64
63	Balai KSDA Sulawesi Tenggara	24	2	6	46
64	Balai TN Rawa Aopa Watumohai	22	0	10	12
65	Balai TN Wakatobi	30	4	0	0

No.	Satuan Kerja	Tenaga Pengamanan Hutan			
		Polhut (Orang)	PPNS (Orang)	TPHL (Orang)	MMP (Orang)
1	2	3	4	5	6
66	Balai TN Bogani Nani Wartabone	20	2	0	32
67	Balai KSDA Maluku	29	1	0	64
68	Balai TN Manusela	27	0	0	53
69	Balai TN Aketajawe Lolobata	27	0	0	53
70	Balai Besar KSDA Papua Barat	40	0	0	98
71	Balai Besar TN Teluk Cenderawasih	47	4	4	24
72	Balai Besar KSDA Papua	42	0	0	141
73	Balai TN Lorentz	30			120
74	Balai TN Wasur	29	3	0	12

Sumber : Direktorat Jenderal Konservasi Sumber Daya Alam dan Ekosistem, Tahun 2022

TABEL 2.7.

## Tenaga Pengendalian Kebakaran Hutan Tahun 2022

No.	Satuan Kerja	Tenaga Pengendalian Kebakaran Hutan			
		Manggala Agni PNS (Orang)	Manggala Agni Non PNS (Orang)	Jumlah Regu	MPA (Orang)
1	2	3	4	5	6
1	Balai Besar KSDA Jawa Barat	0	0	0	214
2	Balai Besar KSDA Jawa Timur	0	0	14	340
3	Balai Besar KSDA NTT	0	0	0	30
4	Balai Besar KSDA Papua	0	0	0	10
5	Balai Besar KSDA Papua Barat	0	0	0	10
6	Balai Besar KSDA Riau	0	0	2	45
7	Balai Besar KSDA Sulawesi Selatan	0	0	9	104
8	Balai Besar KSDA Sumatera Utara	0	0	0	0
9	Balai Besar TN Betung Kerihun dan Danau Sentarum	0	41	3	116
10	Balai Besar TN Bromo Tengger Semeru	0	0	0	76
11	Balai Besar TN Bukit Barisan Selatan	0	0	0	30
12	Balai Besar TN Gunung Gede Pangrango	1	0	0	55
13	Balai Besar TN Gunung Leuser	0	0	0	0
14	Balai Besar TN Kerinci Seblat	0	0	0	79
15	Balai Besar TN Lore Lindu	0	0	0	90
16	Balai Besar TN Teluk Cenderawasih	0	0	0	0
17	Balai KSDA Aceh	59	44	3	24
18	Balai KSDA Bali	0	0	4	79
19	Balai KSDA Bengkulu	0	0	2	120
20	Balai KSDA Jakarta	0	0	0	0
21	Balai KSDA Jambi	0	0	0	0

TABEL 2 | STATISTIK KEMENTERIAN LINGKUNGAN HIDUP DAN KEHUTANAN 2022

No.	Satuan Kerja	Tenaga Pengendalian Kebakaran Hutan			
		Manggala Agni PNS (Orang)	Manggala Agni Non PNS (Orang)	Jumlah Regu	MPA (Orang)
1	2	3	4	5	6
22	Balai KSDA Jawa Tengah	0	0	17	166
23	Balai KSDA Kalimantan Barat	0	0	0	0
24	Balai KSDA Kalimantan Selatan	0	0	0	0
25	Balai KSDA Kalimantan Tengah	0	0	2	42
26	Balai KSDA Kalimantan Timur	0	0	0	0
27	Balai KSDA Maluku	0	0	0	0
28	Balai KSDA NTB	0	0	0	0
29	Balai KSDA Sulawesi Tengah	0	0	0	0
30	Balai KSDA Sulawesi Tenggara	0	0	0	60
31	Balai KSDA Sulawesi Utara	0	0	0	60
32	Balai KSDA Sumatera Barat	0	0	0	0
33	Balai KSDA Sumatera Selatan	0	0	7	338
34	Balai KSDA Yogyakarta	17	2	3	91
35	Balai TN Aketajawe Lolobata	0	0	0	0
36	Balai TN Alas Purwo	10	19	2	19
37	Balai TN Bali Barat	19	11	2	20
38	Balai TN Baluran	40	38	6	30
39	Balai TN Bantimurung Bulusaraung	0	30	2	0
40	Balai TN Batang Gadis	0	0	0	0
41	Balai TN Berbak Sembitang	1	31	2	0
42	Balai TN Bogani Nani Wartabone	0	0	0	0
43	Balai TN Bukit Baka Bukit Raya	25	6	2	160
44	Balai TN Bukit Duabelas	51	0	2	32
45	Balai TN Bukit Tigapuluh	0	0	0	0
46	Balai TN Bunaken	0	0	0	0
47	Balai TN Gunung Ciremai	0	0	0	153
48	Balai TN Gunung Halimun Salak	3	0	17	56
49	Balai TN Gunung Merapi	18	0	7	195
50	Balai TN Gunung Merbabu	0	0	2	191
51	Balai TN Gunung Palung	0	0	0	0
52	Balai TN Gunung Rinjani	0	0	75	135
53	Balai TN Karimunjawa	0	0	0	30
54	Balai TN Kayan Mentarang	0	0	0	0
55	Balai TN Kelimutu	0	0	2	30
56	Balai TN Kepulauan Seribu	0	0	0	0
57	Balai TN Kepulauan Togean	0	0	0	0
58	Balai TN Komodo	0	0	0	90
59	Balai TN Kutai	0	0	0	0
60	Balai TN Lorentz	0	0	0	0

No.	Satuan Kerja	Tenaga Pengendalian Kebakaran Hutan			
		Manggala Agni PNS (Orang)	Manggala Agni Non PNS (Orang)	Jumlah Regu	MPA (Orang)
1	2	3	4	5	6
61	Balai TN Manupeu Tanah Daru dan Laiwangi Wanggameti	59	48	4	85
62	Balai TN Manusela	0	0	0	16
63	Balai TN Meru Betiri	0	0	0	0
64	Balai TN Rawa Aopa Watumohai	0	14	1	0
65	Balai TN Sebangau	0	30	2	102
66	Balai TN Siberut	0	0	0	0
67	Balai TN Taka Bonerate	0	0	0	0
68	Balai TN Tambora	0	0	3	45
69	Balai TN Tanjung Puting	45	61	3	45
70	Balai TN Tesso Nilo	0	14	1	92
71	Balai TN Ujung Kulon	0	0	2	30
72	Balai TN Wakatobi	0	0	0	0
73	Balai TN Wasur	0	0	15	0
74	Balai TN Way Kambas	0	0	4	0

Sumber : Direktorat Jenderal Konservasi Sumber Daya Alam dan Ekosistem, Tahun 2022

TABEL 2.8.

Kerjasama Penyelenggaraan Kawasan Suaka Alam dan Kawasan Pelestarian Alam Tahun 2022

No.	Uraian	Jumlah
1	2	3
A.	Kerjasama Penguatan Fungsi	34
1	Pemerintah Daerah	1
2	Perorangan	1
3	Lembaga Pendidikan	4
4	Badan Usaha	15
5	Yayasan/LSM	7
6	Instansi/Kementerian Lain	6
B.	Kerjasama Pembangunan Strategis	42
1	TNI/POLRI	0
2	Kementerian /Lembaga	12
3	BUMN	11
4	Pemerintah Provinsi	1
5	Pemerintah Kabupaten/Kota	5
6	Swasta	13
	JUMLAH TOTAL	76

Sumber : Direktorat Jenderal Konservasi Sumber Daya Alam dan Ekosistem, Tahun 2022

**TABEL 2.9.**  
**Rekapitulasi Luas Pemulihan Ekosistem Kawasan Konservasi sampai dengan Tahun 2022**

No.	Tahun	Target (Ha)	Realisasi (Ha)	Persentasi (%)
1	2	3	4	5
1	2017	20.000,00	12.117,83	60,59
2	2018	20.000,00	33.308,22	166,54
3	2019	20.000,00	28.830,94	144,15
4	2020	20.000,00	39.471,36	197,36
5	2021	45.000,00	31.055,85	69,01
6	2022	45.000,00	72.114,42	160,25
Total		170.000,00	216.898,62	797,90

Sumber : Direktorat Jenderal Konservasi Sumber Daya Alam dan Ekosistem, Tahun 2022

**TABEL 2.10.**  
**Jumlah Pemegang Izin Usaha Pengedar Tumbuhan dan Satwa Liar ke Dalam Negeri dan Luar Negeri Tahun 2022**

NO	KOMODITI	PENGEDAR TSL DALAM NEGERI (UNIT)	PENGEDAR TSL LUAR NEGERI (UNIT)
1	2	3	4
1	Akar Laka dan / atau Ramin	3	3
2	Amphibi	4	6
3	Burung (Aves)	8	5
4	Burung, Mamalia dan Reptil	2	1
5	Gaharu dan / atau Akar laka dan / atau Ramin	8	7
6	Insekta	1	2
7	Karang Hias	9	9
8	Mamalia	2	5
9	Reptil	18	17
10	Reptil, Amphibi dan Mamalia (Konsumsi)	4	4
11	Reptil, Amphibi dan Mamalia (pet)	2	1
12	Reptil, Mamalia dan Burung	2	1
13	Sarang Burung Walet	4	8
14	Sonokeling dan / atau Mahoni	39	15
15	Teripang	8	5
16	Tumbuhan dan / atau Kantong semar	1	1
17	Moluska	5	3
18	Ketam Kenari	1	0
JUMLAH		121	93

Sumber : Direktorat Jenderal Konservasi Sumber Daya Alam dan Ekosistem, Tahun 2022

TABEL 2.11.  
Jumlah Unit Penangkar Tumbuhan dan Satwa Liar Tahun 2019-2022

NO	UPT KSDA	JUMLAH UNIT PENANGKAR			
		Tahun 2019	Tahun 2020	Tahun 2021	Tahun 2022
1	2	3	4	5	6
1	BBKSDA Sumatera Utara	26	34	37	38
2	BBKSDA Riau	30	33	34	13
3	BBKSDA Jawa Barat	190	158	159	284
4	BBKSDA Jawa Timur	179	220	88	140
5	BBKSDA Nusa Tenggara Timur	24	9		0
6	BBKSDA Sulawesi Selatan	34	38	35	36
7	BBKSDA Papua	3	5	6	3
8	BBKSDA Papua Barat	3	10	8	10
9	BKSDA Nangroe Aceh Darussalam	8	5	6	7
10	BKSDA Sumatera Barat	1	1	1	1
11	BKSDA Jambi	30	22	16	40
12	BKSDA Sumatera Selatan	31	19	8	4
13	BKSDA Bengkulu	62	61	57	31
14	BKSDA Jakarta	40	40	35	23
15	BKSDA Jawa Tengah	489	421	395	421
16	BKSDA D.I. Yogyakarta	31	34	34	48
17	BKSDA Bali	117	119	129	113
18	BKSDA Nusa Tenggara Barat	54	57	42	60
19	BKSDA Kalimantan Barat	89	83	95	6
20	BKSDA Kalimantan Tengah	14	13	11	5
21	BKSDA Kalimantan Selatan	16	20	21	14
22	BKSDA Kalimantan Timur	11	10	10	12
23	BKSDA Sulawesi Tengah	8	7		7
24	BKSDA Sulawesi Tenggara	19	18	18	20
25	BKSDA Sulawesi Utara	7	6	4	6
26	BKSDA Maluku	3	6	3	6
	JUMLAH	1.519	1.449	1.252	1.348

SSumber : Direktorat Jenderal Konservasi Sumber Daya Alam dan Ekosistem, Tahun 2022

TABEL 2.12.  
Rekapitulasi Data Pelepasliaran Satwa Tahun 2022

No	Kelas Satwa	2019	2020	2021	2022
1	2	3	4	5	6
1	Aves	27.491	55.745	39.810	43.333
2	Reptil	77.922	184.273	11.401	119.620
3	Mamalia & Primata	492	639	499	481
4	Pisces	315	885	274	300
5	Lain-lain	84	0	375	0
Total		106.304	241.542	52.359	163.734

Sumber : Direktorat Jenderal Konservasi Sumber Daya Alam dan Ekosistem, Tahun 2022

TABEL 2.13.  
Rekapitulasi devisa perdagangan tumbuhan dan satwa liar ke luar negeri tahun 2022

No.	JENIS KOMODITI			DEVISA (Rp)
1	2	3	4	5
1	SATWA			
	A	MAMALIA		
		1.	Mamalia	5.629.500.000
		2.	Mamalia *1)	140.500.000
		3.	Primata Alam dan Penangkaran	102.200.000.000
		4.	Tanduk Rusa	1.752.600.000
	B	REPTIL		
		1.	Reptil Hidup (Pet)	1.859.354.400.000,00
		2.	Reptil Hidup (Konsumsi)	4.935.920.500.000,00
		3.	Reptil Hidup *1)	4.705.050.000,00
		4.	Kulit Reptil	745.023.000.000,00
		5.	Kulit Buaya (ekspor + re-ekspor)	1.028.500.000,00
		6.	Kulit Buaya porosus*2)	14.684.150.000,00
		7.	Kulit Buaya novaeguineae *2)	0
		8.	Kulit Buaya novaeguineae	0,00
		9.	Back Croc Bone	0
		10.	Daging Buaya	930.000.000,00
		11.	Daging Reptil	33.039.500.000,00
		12.	Reptil Kering (dried)	0
		13.	Empedu Ular	1.548.825.000,00
	C	AMPHIBI		
		1.	Amphibi Hidup	131.916.000,00
		2.	Amphibi Hidup *1)	0,00
		3.	Kulit Amphibi	0
		4.	Daging	301.444.500.000,00

No.	JENIS KOMODITI			DEVISA (Rp)
1	2	3	4	5
	D	BURUNG		
		1.	Burung N-App	1.687.000.000,00
		2.	Burung App*	65.180.000.000,00
		3.	Sarang Burung Walet	391.275.000.000,00
	E	ANTHROPODA		
		1.	Kupu-kupu *1)	1.734.588.513,00
		2.	Kupu-kupu	0,00
		3.	Lipan	26.940.000.000,00
		4.	Birgus latro	10124800000
		5.	Arthropoda lainnya	333.950.000,00
	F	AROWANA *1)		
	G	AROWANA IRIAN *2)		
	H	CORAL *1)		
	I	CORAL		
	J	IKAN NAPO-LEON		
	K	IKAN NAPO-LEON *2)		
	L	SIRIP IKAN HIU		
	M	IKAN SAPU ZERA *1)		
	N	KUDA LAUT		
	O	IKAN CLARION ANGEL		
	P	TERIPANG		
	Q	KIMA *1)		
	R	FOSIL KIMA		
	S	LOLA MERAH		
JUMLAH I (SATWA)				9.040.074.294.513,00
II	TUMBUHAN			
	A	ANGGREK *1)		
	B	GAHARU		
		1.	Gyrinops Verteegii/spp	7.975.575.000,00
		2.	A. Malacensis	
			a. Kemedangan	45.450.000.000,00
			b. Abuk	20.495.070.000,00
		3.	A. Filaria	
			a. Kemedangan	237.995.000.000,00
			b. Abuk	3.975.165.000,00
			c. Budidaya	5.782.590.000,00
			d. Gaharu Buaya	341.240.000.000,00



TABEL 2 | STATISTIK KEMENTERIAN LINGKUNGAN HIDUP DAN KEHUTANAN 2022

No.	JENIS KOMODITI			DEVISA (Rp)
1	2	3	4	5
	C	PAKIS		1.449.510.000,00
	D	PENGHAWAR JAMBI		0
	E	LIMBAH ANGGREK		0
	F	SONOKELING		
		1.	Dalbergia Latifolia	1.105.326.122.500,00
	G	BUBINGA		
		1.	Bubinga demeusei	0
		2.	Bubinga tessmanni	0
	H	PASAK BUMI		21.061.800.000,00
	I	AKAR LAKA		45.000.000.000,00
JUMLAH II (TUMBUHAN)				1.841.662.641.498,00
JUMLAH I + II				10.881.736.936.011,00

Sumber : Direktorat Jenderal Konservasi Sumber Daya Alam dan Ekosistem, Tahun 2022

Keterangan : \*1) Hasil penangkaran/Transplantasi

\*2) Ranching

TABEL 2.14.  
Pengunjung Kawasan Konservasi Tahun 2022

No.	Jenis Kunjungan	Asal Pengunjung	Kawasan Yang Dikunjungi					Jumlah
			TN (Org)	TWA (Org)	TB (Org)	CA (Org)	SM (Org)	
1	2	3	4	5	6	7	8	9
1	Penelitian dan Pengembangan	DN	4005	604	210	761	182	
		LN	21	4	0	0	0	
2	Pendidikan	DN	9669	3814	1399	821	299	
		LN	21	0	0	3	0	
3	Wisata	DN	2460707	2456582	3225	53	12384	
		LN	149805	39312	500	0	54	
4	Snapshot Film Komersil	DN	428	16	7	0	1	
		LN	35	16	0	0	8	
5	Lain-lain	DN	129240	22593	0	42	373	
		LN	26	174	0	0	10	
Jumlah		DN	2.604.049	2.483.609	4.841	1.677	13.239	
		LN	149.908	39.506	500	3	72	
		TOTAL	2.753.957	2.523.115	5.341	1.680	13.311	

Keterangan :

DN : Dalam Negeri

LN : Luar Negeri

TN : Taman Nasional

TWA : Taman Wisata Alam

CA : Cagar Alam

SM : Suaka Margasatwa

TB : Taman Buru

Sumber : Direktorat Pemanfaatan Jasa Lingkungan Kawasan Konservasi, 2022

**TABEL 2.15.**  
**Penerimaan PNBP dari Pemanfaatan Jasa Lingkungan Kawasan Konservasi Tahun 2022**

No.	Satuan Kerja	Jumlah PNBP (Rp)
1	2	3
1	BBKSDA Sumatera Utara	31.707.500
2	BBKSDA Riau	10.449.500
3	BBKSDA Jawa Barat	11.127.652.000
4	BBKSDA Jawa Timur	2.654.192.500
5	BBKSDA Sulawesi Selatan	842.545.500
6	BBKSDA Nusa Tenggara Timur	160.208.500
7	BBKSDA Papua	150.000
8	BBKSDA Papua Barat	5.017.500
9	BBTN Gunung Leuser	1.137.810.000
10	BBTN Bukit Barisan Selatan	191.265.500
11	BBTN Kerinci Seblat	200.465.500
12	BBTN GN. Gede Pangrango	4.689.880.500
13	BBTN Bromo Tengger Semeru	11.652.130.000
14	BBTN Betung Kerihun Sentarum	57.106.000
15	BBTN Lore Lindu	360.099.500
16	BBTN Teluk Cendrawasih	226.035.000
17	BKSDA NAD	23.377.500
18	BKSDA Sumatera Selatan	267.921.500
19	BKSDA Jambi	-
20	BKSDA Bengkulu	122.947.500
21	BKSDA Sumatera Barat	4.650.000
22	BKSDA DKI Jakarta	955.075.500
23	BKSDA Jawa Tengah	5.460.441.000
24	BKSDA D.I Yogyakarta	9.497.000
25	BKSDA Kalimantan Selatan	354.467.500
26	BKSDA Kalimantan Barat	30.850.000
27	BKSDA Kalimantan Timur	105.668.500
28	BKSDA Kalimantan Tengah	170.150.000
29	BKSDA Sulawesi Tengah	23.150.000
30	BKSDA Sulawesi Tenggara	31.945.000
31	BKSDA Sulawesi Utara	322.860.000
32	BKSDA Maluku	-
33	BKSDA Bali	728.322.000
34	BKSDA Nusa Tenggara Barat	311.255.000
35	BTN Baluran	2.855.771.500
36	BTN Alas Purwo	3.972.770.500
37	BTN Meru Betiri	432.987.000
38	BTN Ujung Kulon	308.571.000

TABEL 2 | STATISTIK KEMENTERIAN LINGKUNGAN HIDUP DAN KEHUTANAN 2022

No.	Satuan Kerja	Jumlah PNBP (Rp)
1	2	3
39	BTN Bali Barat	2.978.226.000
40	BTN Gunung Halimun Salak	719.396.500
41	BTN Siberut	12.600.000
42	BTN Berbak Sembilang	-
43	BTN Bukit Tiga Puluh	34.111.500
44	BTN Kepulauan Seribu	137.064.000
45	BTN Karimun Jawa	597.545.000
46	BTN Way Kambas	4.000.000
47	BTN Kutai	367.465.000
48	BTN Tanjung Puting	4.949.389.500
49	BTN Bukit Baka Bukit Raya	21.302.500
50	BTN Bogani Nani Wartabone	59.378.000
51	BTN Bunaken	483.100.000
52	BTN Takabone Rate	99.980.000
53	BTN Rawa Aopa Watumuhai	13.537.500
54	BTN Komodo	20.060.747.500
55	BTN Gunung Rinjani	4.909.281.000
56	BTN Gunung Palung	107.192.500
57	BTN Kelimutu	1.455.056.000
58	BTN Manusela	32.940.000
59	BTN Wakatobi	320.407.500
60	BTN Wasur	19.372.500
61	BTN Lorentz	17.485.000
62	BTN Kayan Mentarang	325.000
63	BTN Sebangau	40.160.000
64	BTN Kepulauan Togean	202.785.000
65	BTN Bantimurung Bulusaraung	1.320.531.000
66	BTN Aketajawe Lolobata	2.017.500
67	BTN Gunung Ceremai	2.356.222.500
68	BTN Gunung Merbabu	1.891.908.000
69	BTN Gunung Merapi	1.023.302.500
70	BTN Batang Gadis	1.559.000
71	BTN Tesso Nilo	2.869.500
72	BTN Bukit Dua Belas	4.204.000
73	BTN Manupeu Tanadaru Laiwangi W	153.180.000
74	BTN Tambora	154.830.000
A	Jumlah TN	70.638.363.500
B	Jumlah KSDA	23.754.501.000
C	Jumlah TN + KSDA	94.392.864.500
D	Direktorat PJLHK	7.308.678.840
	Jumlah Total	196.094.407.840

Sumber : Direktorat Jenderal Konservasi Sumber Daya Alam dan Ekosistem, Tahun 2022



TABEL 2 | STATISTIK KEMENTERIAN LINGKUNGAN HIDUP DAN KEHUTANAN 2022

No	UPT	Jumlah							
		IUPSWA	IUPIWA	IUPA	IUPEA	IPA	IPEA	IPJLPB Tahap Eksplorasi	IPJLPB Tahap Eksploitasi dan Pemanfaatan
1	2	3	4	5	6	7	8	9	10
37	Balai KSDA Jawa Tengah	0	2	0	0	0	0	0	0
38	Balai KSDA Sulawesi tengah	0	0	0	0	0	0	0	0
39	Balai Besar TN Kerinci Seblat	0	0	0	0	0	0	0	0
40	Balai TN Aketajawe Lolobata	0	0	0	0	0	0	0	0
41	Balai Tn Gunung Palung	0	0	0	0	0	0	0	0
42	Balai TN Gunung Rinjani	1	29	0	0	3	0	0	0
43	Balai Besar TN Lore Lindu	0	0	0	0	0	0	0	0
44	Balai TN Manupeu Tanadaru Laiwan-gi Wanggameti	0	0	0	0	0	0	0	0
45	Tahura Raden Soerjo	0	0	0	0	0	0	0	0
46	Balai Besar KSDA Papua	0	0	0	0	0	0	0	0
47	Balai TN Batang Gadis	0	0	0	0	0	0	0	0
48	Balai TN Bukit Baka Bukit raya	0	0	0	0	0	0	0	0
49	Balai KSDA Sulawesi Utara	0	0	0	0	0	0	0	0
50	Balai TN Bunaken	0	0	0	0	0	0	0	0
51	Balai Besar Nusa Tenggara Timur	0	0	0	0	0	0	0	0
52	Balai TN Way Kambas	0	0	0	0	0	0	0	0
53	Tahura Bukit Barisan	0	0	0	0	0	0	0	0
Total Jumlah Izin		12	50	0	0	3	0	0	0

Sumber : Direktorat Jenderal Konservasi Sumber Daya Alam dan Ekosistem, Tahun 2022

TABEL. 2.17.  
Potensi Stok Karbon Berbasis Ekosistem di Taman Nasional Tahun 2022

No.	Nama Taman Nasional	Tipe Ekosistem	Jumlah Plot PSP	Lokasi PSP	Cadangan Karbon Per Hektar	Total Stok Karbon
1	2	3	4	5	6	7
1	Bukit Baka Bukit Raya	Hutan Pamah	24	KM 37, Resort Belaban, SPTN Wilayah I	463,76	97.261.321,67
2	Bukit Baka Bukit Raya	Hutan Pegunungan Bawah	12	Bukit Asing, Resort Belaban, SPTN Wilayah I	360,62	5.366.569,15
3	Bukit Baka Bukit Raya	Hutan Pegunungan Atas	12	Bukit Asing, Resort Belaban, SPTN Wilayah I	461,87	3.419.096,70
4	Matalawa	Hutan Dataran Rendah	18	Kawasan hutan Langgaliru, Resort Kambatawundut SPTN II Lewa	230,48	12.300.962,34
5	Matalawa	Hutan Pegunungan Bawah	18	Kawasan Hutan Wanggameti Resort Wanggametu SPTN III Matawai Lapau	556,45	1.076.932,92
6	Matalawa	Savanna Atas	18	Kawasan Hutan Katikuwai Resort Wanggameti SPTN III Matawai lapau	158,31	53.138,67
7	Matalawa	Savanna Bawah	18	Kawasan Hutan Taman Mas Re-sort Taman Mas SPTN I Waibakul	194,22	3.617.026,88
8	Bukit Barisan Selatan	Hutan Pama Non Dipterocarpa	18	Pemerihan	195,35	322.043.938,90

No.	Nama Taman Nasional	Tipe Ekosistem	Jumlah Plot PSP	Lokasi PSP	Cadangan Karbon Per Hektar	Total Stok Karbon
1	2	3	4	5	6	7
9	Bukit Barisan Selatan	Hutan Pegunungan Bawah	18	Kubu Perahu	326,71	304.616.842,10
10	Bukit Barisan Selatan	Pertanian Lahan Kering	12	Kubu Perahu	137,08	564.753,50
11	Bukit Barisan Selatan	Semak Mentangan	6	Pemerihan	47,38	4.048.398,80
12	Bukit Tigapuluh	Hutan Pamah (Primer)	18	Camp Granit, Resort Talang Lakat, SPTN Wilayah II Belilas Riau	-*	-*
13	Bukit Tigapuluh	Hutan Pamah (Sekunder)	18	Resort Lubuk Mandarsah SPTN I Tebo, Jambi	-*	-*
14	Bogani Nani Wartabone	Hutan Pamah (Primer)	36	Tapakulintang dan Hungayono	215,59	32.594.073,08
15	Bogani Nani Wartabone	Hutan Pamah (Sekunder)	36	Tapakulintang dan Hungayono	415,92	41.071.188,89
16	Kutai	Hutan Dataran Rendah	18	Resort Sangkima, SPTN Wilayah II Sangatta	595,2	72.206.688,00
17	Kutai	Hutan Mangrove	15	Bontang Mangrove Park, SPTN Wilayah II Sanggata	2.873,53	6.329.819,70
18	Lore Lindu	Hutan Pegunungan Atas	18	Tambing, Resort Tongoa, SPTN Wilayah III Tongoa BPTN Wilayah II Makmur	804,98	93.816.215
19	Sebangau	Hutan Rawa Gambut	18	Sungai Koran, Resort Sebangau Hulu, SPTN Wilayah I Palangkaraya	2.539,30	1.146.734.022,9
20	Kayan Mentarang	Hutan Dataran Rendah Primer	24	SPHT Lalut Birai SPTN Wilayah II Long Alango	270,51	205.398.237,59
21	Kayan Mentarang	Hutan Dataran Rendah Sekunder/Terdegradasi	12	Desa Apauping, SPTN Wilayah II Long Alango	189,06	192.092,52
22	Gunung Ciremai	Hutan Dataran Rendah	36	Ciayakan dan Bintangot, SPTN Kuningan	-*	-*
23	Gunung Ciremai	Sub Pegunungan	36	Agro, Sayangkaak, SPTN Majalengka	-*	-*

Sumber : Direktorat Jenderal Konservasi Sumber Daya Alam dan Ekosistem, Tahun 2022

Catatan

-\* : masih dalam proses analisis data

TABEL 2.18.

Penyerapan Tenaga Kerja dari Kegiatan Pemanfaatan Jasa Lingkungan Kawasan Konservasi Tahun 2022

No.	Jenis Kegiatan Pemanfaatan Jasa Lingkungan	Jumlah (orang)
1	2	3
1	Perizinan Berusaha Pengusahaan Penyediaan Sarana Wisata Alam (IUPSWA)	1.521
2	Perizinan Berusaha Penyediaan Jasa Wisata Alam	1.129
3	Izin Pemanfaatan Jasa Lingkungan Panas Bumi (IPJLPB)	1.969
JUMLAH TOTAL		4.619

Sumber : Direktorat Jenderal Konservasi Sumber Daya Alam dan Ekosistem, Tahun 2022

TABEL 2.19.

## Capaian Jumlah Kawasan Ekosistem Esensial yang ditingkatkan Efektivitas Pengelolaannya Tahun 2022

No.	Nama Unit KEE	Tipologi	Lokasi	UPT Penanggung Jawab
1	2	3	4	5
1	Taman Kehati Jombang	Lahan Basah	Kabupaten Jombang, Jawa Timur	BBKSDA Jawa Timur
2	Taman Kehati Sekadau	Taman Kehati	Kabupaten Sekadau, Kalimantan Barat	BKSDA Kalimantan Barat
3	Taman Kehati Puti Saloati	Taman Kehati	Kota Solok, Sumatera Barat	BKSDA Sumatera Barat
4	KEE Karst Ciamis	Karst	Kabupaten Ciamis, Jawa Barat	BBKSDA Jawa Barat
5	KEE Mangrove Mojo	Lahan Basah	Kabupaten Pemalang, Jawa Tengah	BKSDA Jawa Tengah
6	KEE Mangrove Jaring Halus	Lahan Basah	Kabupaten Langkat, Sumatera Utara	BBKSDA Sumatera Utara
7	ABKT Petungkriyono	ABKT	Kabupaten Pekalongan, Jawa Tengah	BKSDA Jawa Tengah
8	ABKT Ciamis	ABKT	Kabupaten Ciamis, Jawa Barat	BBKSDA Jawa Barat
9	ABKT Kuala Lupak	ABKT	Kabupaten Barito Kuala Lupak, Kalimantan Selatan	BKSDA Kalimantan Selatan
10	Koridor Hidupan Liar Tanjung Binerean	Koridor	Kabupaten Bolaang Mongondow Selatan	BKSDA Sulawesi Utara
11	Koridor Hidupan Liar Penyu Lombok Barat	Koridor	Kabupaten Lombok Barat, Nusa Tenggara Barat	BKSDA NTB

Sumber : Direktorat Jenderal Konservasi Sumber Daya Alam dan Ekosistem, Tahun 2022

TABEL 2.20.

## Capaian Luas Kawasan yang diinventarisasi dan diverifikasi sebagai Kawasan dengan Nilai Keanekaragaman Hayati Tinggi di Luar Kawasan Konservasi Tahun 2022

No	Unit Kerja	Target Luasan (Ha)	Total Luasan Hasil Analisa Skoring Kehati (Ha)	Lokasi
1	2	3	4	5
1	BKSDA Aceh	393.933	292.032	Aceh Barat, Aceh Besar, Aceh Jaya, Aceh Singkil, Aceh Tamiang, Aceh Tengah, Aceh Timur, Aceh Utara, Bener Meriah, Gayo Lues, Kota Langsa, Nagan Raya
2	BBKSDA Sumatera Utara	283.568	297.793	Asahan, Mandailing Natal, Padang Lawas Utara, Padangsidimpuan, Sibolga, Simalungun, Tapanuli Selatan, Tapanuli Tengah, Tapanuli Utara
3	BKSDA Sumatera Barat	156.607	-	-
4	BBKSDA Riau	711.502	682.968	Bengkalis, Indragiri Hilir, Indragiri Hulu, Kampar, Kota Dumai, Kuantansengingi, Pekanbaru, Pelalawan, Rokan Hilir, Rokan Hulu, Siak
5	BKSDA Bengkulu-Lampung	156.820	187.726	Tanggamus
6	BKSDA Sumatera Selatan	351.922	341.674	Ogan Komering Ulu Selatan, Ogan Komering Ulu Timur, Oku Selatan dan Oku Timur
7	BKSDA Jambi	145.482	195.865	Bungo, Merangin, Sorolangun
8	BKSDA Kalimantan Selatan	61.656	107.630	Hulu Sungai Selatan, Hulu Sungai Tengah, Hulu Sungai Utara, Taipin
9	BKSDA Kalimantan Tengah	1.271.937	1.664.269	Gunung Mas, Kotawaringin Barat, Kotawaringin Timur, Lamadau, Pulang Pisau, Seruyan
10	BKSDA Kalimantan Timur	874.801	348.317	Bulungan, Kota Tarakan
11	BBKSDA Jawa Barat	169.800	26.611	Bandung, Garut, Majalengka, Sukabumi
12	BKSDA Jawa Tengah	159.100	78.365	Banyumas, Magelang, Pekalongan
13	BBKSDA Jawa Timur	-	2.853	Magetan, Ngawi
14	BKSDA DIY	-	-	-
15	BKSDA Jakarta	-	-	-

No	Unit Kerja	Target Luasan (Ha)	Total Luasan Hasil Analisa Skoring Kehati (Ha)	Lokasi
1	2	3	4	5
16	BKSDA Kalimantan Barat	1.871.326	281.299	Sambas, Pontianak, Ketapang, Kapuas Hulu, Murunggraya
17	BBKSDA Sulawesi Selatan	502.112	607.584	Bone, Jeneponto, Luwu Timur, Luwu Utara, Maros, Pangkep, Takalar, Pasangkayu
18	BKSDA Sulawesi Tengah	389.247	-	-
19	BKSDA Sulawesi Tenggara	225.725	254.181	Konawe Utara
20	BKSDA Sulawesi Utara	129.019	72.527	Minahasa Selatan
21	BKSDA Bali	-	-	-
22	BKSDA NTB	-	-	-
23	BBKSDA NTT	-	50.936	Lembata
24	BKSDA Maluku	197.802	-	-
25	BBKSDA Papua	1.767.713	2.008.187	Asmat, Biak Numfor, Jayapura, Kab. Mamberamo Raya, Keerom, Kepulauan Yapen, Kota Jayapura, Memberamo Raya, Merauke, Sarmi, Waropen
26	BBKSDA Papua Barat	508.828	559.152	Manokwari Selatan, Maybrat, Pegunungan Arfak, Sorong Selatan
Jumlah		10.328.900	8.059.968	

Sumber : Direktorat Jenderal Konservasi Sumber Daya Alam dan Ekosistem, Tahun 2022

TABEL 2.21.

Rekapitulasi PNPB pemanfaatan jenis tumbuhan dan satwa liar per satuan kerja tahun 2022

No.	Satuan Kerja	Jumlah (Rp)
1	2	3
1	Direktorat KKHS	15,946,502,541
2	BBKSDA Sumut	499,746,700
3	BBKSDA Riau	190,183,000
4	BBKSDA Jabar	1,382,850,709
5	BBKSDA Jatim	1,497,718,879
6	BBKSDA NTT	3,616,000
7	BBKSDA Sulsel	512,217,704
8	BBKSDA Papua	3,667,222,075
9	BBKSDA Papua Barat	280,177,010
10	BKSDA NAD	74,593,500
11	BKSDA Sumbar	66,794,000
12	BKSDA Jambi	70,605,000
13	BKSDA Sumsel	1,024,380,690
14	BKSDA Bengkulu	111,399,744
15	BKSDA Jakarta	79,415,000
16	BKSDA Jateng	297,131,080
17	BKSDA Yogyakarta	116,760,000
18	BKSDA Bali	103,138,456
19	BKSDA NTB	61,923,890



TABEL 2 | STATISTIK KEMENTERIAN LINGKUNGAN HIDUP DAN KEHUTANAN 2022

No.	Satuan Kerja	Jumlah (Rp)
1	2	3
20	BKSDA Kalbar	378,605,650
21	BKSDA Kalteng	173,692,860
22	BKSDA Kalsel	101,350,000
23	BKSDA Kaltim	141,756,400
24	BKSDA Sulteng	123,515,370
25	BKSDA Sultra	105,463,000
26	BKSDA Sulut	64,878,000
27	BKSDA Maluku	294,372,975
JUMLAH		27,370,010,233

Sumber : Direktorat Jenderal Konservasi Sumber Daya Alam dan Ekosistem, Tahun 2022

# Pengelolaan Daerah Aliran Sungai Rehabilitasi Hutan



**TABEL 3.1.**  
**Luas dan Penyebaran Lahan Kritis Tahun 2006, 2011, 2013, 2018 dan 2022**

No	Provinsi	Luas Lahan Kritis Hasil Inventarisasi														
		Tahun 2006			Tahun 2011			Tahun 2013			Tahun 2018			Tahun 2022		
		Tingkat Kekritisian Lahan			Tingkat Kekritisian Lahan			Tingkat Kekritisian Lahan			Tingkat Kekritisian Lahan			Tingkat Kekritisian Lahan		
		Kritis (Ha)	Sangat Kritis (Ha)	Jumlah (Ha)	Kritis (Ha)	Sangat Kritis (Ha)	Jumlah (Ha)	Kritis (Ha)	Sangat Kritis (Ha)	Jumlah (Ha)	Kritis (Ha)	Sangat Kritis (Ha)	Jumlah (Ha)	Kritis (Ha)	Sangat Kritis (Ha)	Jumlah (Ha)
1	2	3	4	5	6	7	8	9	10	11	12	13	14	15	16	17
1	Aceh	395.680	67.343	463.023	623.665	121.290	744.954	474.664	150.694	625.358	126.238	190.399	316.637	86.782	302.550	389.332
2	Sumatera Utara	1.526.959	434.767	1.961.726	854.610	280.731	1.135.341	580.944	478.523	1.059.467	836.530	502.280	1.338.810	486.713	291.229	777.942
3	Sumatera Barat	239.433	169.598	409.031	419.524	90.453	509.977	485.907	144.788	630.695	174.748	477.221	651.970	371.489	314.601	686.091
4	Riau	2.306.659	108.356	2.415.015	739.935	100.723	840.658	1.737.809	151.813	1.889.622	435.709	275.164	710.873	190.932	30.896	221.828
5	Jambi	614.117	4.774	618.891	341.685	1.078.917	1.420.602	515.192	264.582	779.774	111.855	102.130	213.985	213.435	6.197	219.632
6	Sumatera Selatan	2.085.364	739.485	2.824.849	3.668.355	217.707	3.886.062	299.172	13.692	312.864	602.938	130.818	733.756	509.126	198.043	707.169
7	Bengkulu	545.219	163.730	708.949	531.470	111.117	642.587	586.026	135.648	721.674	120.598	28.289	148.887	255.763	21.945	277.708
8	Lampung	339.055	186.408	525.463	512.168	77.061	589.229	238.322	84.602	322.924	381.933	21.977	403.910	386.490	1.004	387.494
9	Kepulauan Riau	-	-	-	24.519	230.230	254.749	224.031	114.177	338.208	4.269	3.961	8.230	87.549	5.024	92.573
10	Bangka Belitung	261.615	314.843	576.458	88.212	26.624	114.836	155.388	60.720	216.108	20.426	261	20.687	165.766	1.299	167.065
11	DKI Jakarta	-	-	-	-	-	-	-	-	-	-	-	-	-	-	-
12	Jawa Barat	140.895	19.487	160.382	415.806	68.139	483.944	302.014	40.952	342.966	231.445	679.748	911.192	397.516	432.040	829.556
13	Jawa Tengah	233.300	28.226	261.526	149.976	9.877	159.853	105.633	5.210	110.843	158.374	217.359	375.733	296.838	95.430	392.269
14	D.I. Yogyakarta	43.549	1.110	44.659	33.088	471	33.559	25.272	845	26.117	78.333	790	79.123	71.943	351	72.294
15	Jawa Timur	533.841	247.115	780.956	506.336	102.577	608.913	485.042	736.877	1.221.919	86.937	345.289	432.225	263.403	126.614	390.017
16	Banten	51.982	90.427	142.409	56.753	10.750	67.503	33.239	3.716	36.955	236.325	94.083	330.407	55.575	142.054	197.629
17	Bali	51.639	4.281	55.920	45.112	2.940	48.052	43.087	2.910	45.997	44.611	2.284	46.895	22.804	18.613	41.417
18	Nusa Tenggara Barat	236.899	68.833	305.732	68.611	23.248	91.859	154.358	23.219	177.577	55.158	10.641	65.799	324.783	165.531	490.314
19	Nusa Tenggara Timur	2.234.587	985.224	3.219.811	1.006.526	35.162	1.041.688	942.976	17.878	960.854	831.330	9.585	840.914	471.395	109.336	580.731
20	Kalimantan Barat	1.840.181	16.124	1.856.305	2.844.134	325.357	3.169.491	752.711	106.864	859.575	996.541	19.090	1.015.631	735.421	8.363	743.784
21	Kalimantan Tengah	1.939.144	1.267.743	3.206.887	3.498.036	1.138.854	4.636.890	4.785.299	359.405	5.144.704	768.756	92.484	861.240	734.524	85.159	819.682
22	Kalimantan Selatan	511.821	54.771	566.592	708.130	78.781	786.911	508.941	132.645	641.586	286.459	225.135	511.594	285.817	172.662	458.478
23	Kalimantan Timur	1.015.616	38.074	1.053.690	314.464	4.372	318.836	847.590	63.230	910.820	156.839	118.433	275.272	273.094	1.384	274.477
24	Kalimantan Utara	-	-	-	-	-	-	245.215	29.125	274.340	163.520	36.214	199.734	53.848	33	53.881
25	Sulawesi Utara	229.226	28.040	257.266	242.354	33.702	276.056	189.816	79.395	269.211	197.748	92.034	289.782	357.960	4.635	362.594
26	Sulawesi Tengah	113.179	103.308	216.487	293.638	24.131	317.769	347.955	104.277	452.232	164.305	100.569	264.874	140.898	223.206	364.104
27	Sulawesi Selatan	223.806	325.312	549.118	810.504	109.948	920.452	388.509	144.152	532.661	155.587	294.019	449.606	154.719	238.078	392.797
28	Sulawesi Barat	21.514	5.624	27.138	105.546	8.414	113.960	263.404	55.749	319.153	74.085	14.336	88.421	83.899	60.232	144.130
29	Sulawesi Tenggara	919.467	365.134	1.284.601	617.519	267.944	885.463	631.628	313.477	945.105	409.624	15.031	424.655	229.143	85.174	314.317
30	Gorontalo	202.790	62.988	265.778	184.652	72.524	257.176	319.393	247.244	566.637	73.443	258.855	332.298	224.613	825	225.438
31	Maluku	488.315	123.904	612.219	490.521	271.803	762.324	471.015	257.761	728.776	299.577	30	299.607	260.013	227.235	487.248
32	Maluku Utara	259.360	291.390	550.750	447.669	163.438	611.106	322.948	97.153	420.101	372.940	14.949	387.889	83.607	399.660	483.268

TABEL 3 | STATISTIK KEMENTERIAN LINGKUNGAN HIDUP DAN KEHUTANAN 2022

No	Provinsi	Luas Lahan Kritis Hasil Inventarisasi														
		Tahun 2006			Tahun 2011			Tahun 2013			Tahun 2018			Tahun 2022		
		Tingkat Kekritisian Lahan			Tingkat Kekritisian Lahan			Tingkat Kekritisian Lahan			Tingkat Kekritisian Lahan			Tingkat Kekritisian Lahan		
		Kritis (Ha)	Sangat Kritis (Ha)	Jumlah (Ha)	Kritis (Ha)	Sangat Kritis (Ha)	Jumlah (Ha)	Kritis (Ha)	Sangat Kritis (Ha)	Jumlah (Ha)	Kritis (Ha)	Sangat Kritis (Ha)	Jumlah (Ha)	Kritis (Ha)	Sangat Kritis (Ha)	Jumlah (Ha)
1	2	3	4	5	6	7	8	9	10	11	12	13	14	15	16	17
33	Papua	2.659.384	311.016	2.970.400	971.464	105.235	1.076.699	1.973.165	266.064	2.239.229	369.042	169.481	538.523	261.399	107.239	368.637
34	Papua Barat	1.041.638	263.132	1.304.770	410.601	76.742	487.343	128.244	50.997	179.241	427.504	9.784	437.288	167.192	163.836	331.028
Jumlah		23.306.233	6.890.568	30.196.802	22.025.581	5.269.260	27.294.842	19.564.911	4.738.384	24.303.294	9.453.729	4.552.721	14.006.450	8.704.450	4.040.475	12.744.925

Sumber : Direktorat Jenderal Pengelolaan Daerah Aliran Sungai Rehabilitasi Hutan, Tahun 2022.

Data Cut off Tanggal :

\* Perlu diisi

TABEL 3.2.  
Bangunan DAM Penahan Tahun 2018-2022

No	Provinsi	Balai Pengelolaan Daerah Aliran Sungai dan Hutan Lindung	Bangunan Konservasi Tanah dan Air				
			2018	2019	2020	2021	2022*
			DPn (Unit)	DPn (Unit)	DPn (Unit)	DPn (Unit)	DPn (Unit)
1	2	3	4	5	6	7	8
1	Aceh	Krueng Aceh	35	23	5	24	26
		Wampu Sei Ular		20		5	13
2	Sumatera Utara	Wampu Sei Ular	30	19	5	0	33
		Asahan Barumon	30	40	10	20	40
3	Sumatera Barat	Agam Kuantan	23	11			14
		Indragiri Rokan	36			10	40
4	Riau	Indragiri Rokan	6	40	21		-
5	Jambi	Batanghari	10	20		10	25
6	Sumatera Selatan	Musi	10	20	10	5	20
7	Bengkulu	Ketahun	25				20
8	Lampung	Way Seputih Sekampung	15	30	10	20	54
9	Bangka Belitung	Baturusa Cerucuk	-				-
10	Kepulauan Riau	Sei Jang Duriangkang	2				-
11	DKI Jakarta	Citarum Ciliwung	-				0
12	Jawa Barat	Citarum Ciliwung	64	70	50	30	24
		Cimanuk Citanduy	52	60	12	21	45
13	Jawa Tengah	Cimanuk Citanduy	-			8	5
		Pemali Jratun	34	50	15	15	55
		Serayu Opak Progo	-	35		21	36
		Solo	15	48	71	20	50
14	DI Yogyakarta	Serayu Opak Progo	20		3		-
15	Jawa Timur	Solo	15	64		30	46
		Brantas Sampean	40	70	46	39	60

No	Provinsi	Balai Pengelolaan Daerah Aliran Sungai dan Hutan Lindung	Bangunan Konservasi Tanah dan Air				
			2018	2019	2020	2021	2022*
			DPn (Unit)	DPn (Unit)	DPn (Unit)	DPn (Unit)	DPn (Unit)
1	2	3	4	5	6	7	8
16	Banten	Citarum Ciliwung	-				27
17	Bali	Unda Anyar	12	10			-
18	Nusa Tenggara Barat	Dodokan Moyosari	35	31	11	10	70
19	Nusa Tenggara Timur	Benain Noelmina	30	37	20	20	43
20	Kalimantan Barat	Kapuas	9	10		10	20
21	Kalimantan Tengah	Kahayan	15				-
22	Kalimantan Selatan	Barito	10	20			-
23	Kalimantan Timur	Mahakam Berau	14	10			10
24	Sulawesi Utara	Tondano	12				5
25	Sulawesi Tengah	Palu Poso	16			3	15
26	Sulawesi Selatan	Jeneberang Saddang	12	70	15	30	62
27	Sulawesi Tenggara	Sampara	10				45
28	Gorontalo	Bone Bolango	14	126	13	20	40
29	Sulawesi Barat	Lariang Mamasa	15		10	10	40
30	Maluku	Waehapu Batu Merah	5	10		10	-
31	Maluku Utara	Ake Malamo	10				-
32	Papua Barat	Remu Ransiki	10				-
33	Papua	Memberamo	-				-
Jumlah			691	944	327	391	983

Sumber : Direktorat Jenderal Pengelolaan Daerah Aliran Sungai Rehabilitasi Hutan, Tahun 2022.

Ket : (-) Tidak ada kegiatan

**TABEL 3.3.**  
Bangunan Pengendali Jurang/Gully Plug Tahun 2018-2022

No	Provinsi	Balai Pengelolaan Daerah Aliran Sungai dan Hutan Lindung	Bangunan Konservasi Tanah dan Air				
			2018	2019	2020	2021	2022*
			GP (Unit)	GP (Unit)	GP (Unit)	GP (Unit)	GP (Unit)
1	2	3	4	5	6	7	8
1	Aceh	Krueng Aceh	195		33	-	-
2	Sumatera Utara	Wampu Sei Ular	60	120	120		80
		Asahan Barumun	50	120	120	80	80
3	Sumatera Barat	Agam Kuantan	90	30			40
		Indragiri Rokan	155			80	80
4	Riau	Indragiri Rokan	-	100	109		-
5	Jambi	Batanghari	40	40		60	50
6	Sumatera Selatan	Musi	30		200	10	40
7	Bengkulu	Ketahun	35				40
8	Lampung	Way Seputih Sekampung	45	120	220	90	180

TABEL 3 | STATISTIK KEMENTERIAN LINGKUNGAN HIDUP DAN KEHUTANAN 2022

No	Provinsi	Balai Pengelolaan Daerah Aliran Sungai dan Hutan Lindung	Bangunan Konservasi Tanah dan Air				
			2018	2019	2020	2021	2022*
			GP (Unit)	GP (Unit)	GP (Unit)	GP (Unit)	GP (Unit)
1	2	3	4	5	6	7	8
9	Bangka Belitung	Baturusa Cerucuk	-				-
10	Kepulauan Riau	Sei Jang Duriangkang	38				-
11	DKI Jakarta	Citarum Ciliwung	-				-
12	Jawa Barat	Citarum Ciliwung	270	290	500	130	30
		Cimanuk Citanduy	200	190	120	68	93
13	Jawa Tengah	Cimanuk Citanduy	-			22	14
		Pemali Jratun	145	150	150	60	90
		Serayu Opak Progo	-	150		72	100
		Solo	77	89	201	60	94
14	DI Yogyakarta	Serayu Opak Progo	150	10	165		-
15	Jawa Timur	Solo	88	198			81
		Brantas Sampean	160	261	201	49	143
16	Banten	Citarum Ciliwung	-				93
17	Bali	Unda Anyar	25				-
18	Nusa Tenggara Barat	Dodokan Moyosari	220	57	100		100
19	Nusa Tenggara Timur	Benain Noelmina	145	80	150	100	115
20	Kalimantan Barat	Kapuas	35				40
21	Kalimantan Tengah	Kahayan	25				-
22	Kalimantan Selatan	Barito	15	40			-
23	Kalimantan Timur	Mahakam Berau	50				30
24	Sulawesi Utara	Tondano	60				-
25	Sulawesi Tengah	Palu Poso	105			25	30
26	Sulawesi Selatan	Jeneberang Saddang	35	160	370	45	109
27	Sulawesi Tenggara	Sampara	15				90
28	Gorontalo	Bone Bolango	35	125	126	82	80
29	Sulawesi Barat	Lariang Mamasa	75		30	70	80
30	Maluku	Waehapu Batu Merah	10			60	-
31	Maluku Utara	Ake Malamo	40				-
32	Papua Barat	Remu Ransiki	15				-
33	Papua	Memberamo	-				-
Jumlah			2.733	2.330	2.915	1.163	2.002

Sumber : Direktorat Jenderal Pengelolaan Daerah Aliran Sungai Rehabilitasi Hutan, Tahun 2022.

Ket : (-) Tidak ada kegiatan

TABEL 3.4.  
Rehabilitasi Hutan dan Lahan Tahun 2018-2022

No	Provinsi	Balai Pengelolaan Daerah Aliran Sungai	Perkembangan Rehabilitasi Hutan dan Lahan				
			2018 (Ha)	2019 (Ha)	2020 (Ha)	2021 (Ha)	2022 (Ha)
1	2	3	4	5	6	7	8
1	Aceh	Krueng Aceh	4.114,07	17.683,75	1.670,92	3.897,18	3.927
		Wampu Sei Ular	193,61	7.845,46	-	591,00	387
2	Sumatera Utara	Wampu Sei Ular	3.756,47	4.132,05	2.062,00	2.156,00	3.794
		Asahan Barumun	4.030,21	16.708,75	2.188,00	2.838,14	16.635
3	Sumatera Barat	Agam Kuantan	5.356,35	6.343,20	7.325,57	9.852,31	6.021
		Indragiri Rokan	1.113,81	1.000,00	-	585,50	1.424
		Batanghari	-	351,26	-	767,95	203
4	Riau	Indragiri Rokan	4.866,24	25.617,78	3.574,50	4.189,71	4.396
5	Jambi	Batanghari	4.251,10	3.923,55	653,63	1.809,81	4.208
6	Sumatera Selatan	Musi	7.422,97	21.400,00	4.423,38	7.796,48	8.039
		BPTH Wil 1					6.250
		Ketahun		7.228,63	-	-	
7	Bengkulu	Ketahun	5.824,29	5.236,23	2.227,28	3.245,01	5.238
8	Lampung	Way Seputih Sekampung	9.577,94	26.665,00	1.143,00	5.115,70	11.363
9	Bangka Belitung	Baturusa Cerucuk	1.658,99	3.547,40	1.743,43	1.606,28	2.874
10	Kepulauan Riau	Sei Jang Duriangkang	1.003,73	1.481,00	1.524,79	1.583,31	2.060
11	DKI Jakarta	Citarum Ciliwung	0,00	6.250,00	20,05	-	
12	Jawa Barat	Citarum Ciliwung	11.510,09	9.765,51	8.534,86	6.153,00	30.598
		Cimanuk Citanduy	9.967,70	11.150,08	500,00	4.855,53	8.776
13	Jawa Tengah	Cimanuk Citanduy	30,00	8.378,56	4.339,59	1.916,55	275
		Pemali Jratun	9.967,71	5.000,00	4.255,15	2.029,10	6.319
		Serayu Opak Progo	726,02	11.479,64	91,60	3.072,87	1.275
		Solo	4.648,78	8.291,63	4.545,63	1.215,98	3.677
14	DI Yogyakarta	Serayu Opak Progo	5.278,32	6.810,00	6.586,52	372,87	3.028
15	Jawa Timur	Solo	3.679,09	4.342,72	316,00	5.344,79	400
		Brantas Sampean	11.487,71	15.025,00	4.546,88	5.141,52	8.699
16	Banten	Citarum Ciliwung	778,42	13.709,49	212,22	1.545,05	929
17	Bali	Unda Anyar	4.681,11	5.124,19	2.741,61	2.804,07	2.710
18	Nusa Tenggara Barat	Dodokan Moyosari	5.718,97	7.737,50	3.173,61	3.960,63	13.001
19	Nusa Tenggara Timur	Benain Noelmina	7.918,66	15.340,00	681,00	4.858,63	15.611
20	Kalimantan Barat	Kapuas	5.742,73	13.613,84	1.929,59	3.111,88	5.146
21	Kalimantan Tengah	Kahayan	4.232,38	3.885,00	4.055,18	2.990,38	5.586
		Barito	145,20	-	-	606,46	
22	Kalimantan Selatan	Barito	6.600,62	14.985,70	6.458,62	4.042,55	8.275
23	Kalimantan Timur	Mahakam Berau	3.903,88	7.800,00	12.097,24	15.669,34	18.682
24	Kalimantan Utara	Mahakam Berau	16,94	-	-	25,00	50
25	Sulawesi Utara	Tondano	5.365,97	5.177,79	1.637,84	2.360,23	6.898
26	Sulawesi Tengah	Palu Poso	3.656,92	3.493,00	1.980,25	5.729,76	5.037
27	Sulawesi Selatan	Jeneberang Saddang	10.521,66	30.960,75	3.880,12	7.706,40	7.940
		BPTH Wil 2					5.251
28	Sulawesi Tenggara	Sampara	3.625,16	3.498,75	1.620,20	6.555,38	3.532
29	Gorontalo	Bone Bolango	4.143,04	17.107,50	2.557,79	4.115,26	4.934

TABEL 3 | STATISTIK KEMENTERIAN LINGKUNGAN HIDUP DAN KEHUTANAN 2022

No	Provinsi	Balai Pengelolaan Daerah Aliran Sungai	Perkembangan Rehabilitasi Hutan dan Lahan				
			2018 (Ha)	2019 (Ha)	2020 (Ha)	2021 (Ha)	2022 (Ha)
1	2	3	4	5	6	7	8
30	Sulawesi Barat	Karama	3.453,92	5.239,69	1.823,43	1.914,71	3.150
		Jeneberang Saddang	-	-	-	4,05	75
31	Maluku	Wae Hapu Batu Merah	1.960,55	3.959,25	963,22	2.569,54	3.949
32	Maluku Utara	Ake Malamo	1.331,00	2.229,00	1.917,41	2.810,03	3.616
33	Papua Barat	Remu Ransiki	2.154,36	1.925,00	1.716,30	1.019,00	1.550
34	Papua	Membramo	2.213,31	3.725,00	701,00	1.918,27	3.319
Jumlah			188.630,00	395.168,63	112.419,41	152.453,21	259.106

Sumber : Direktorat Jenderal Pengelolaan Daerah Aliran Sungai Rehabilitasi Hutan, Tahun 2022.

Ket : (-) Tidak ada kegiatan

Data Cutoff tanggal :

\* Perlu diisi

TABEL 3.5.  
Pembangunan Kebun Bibit Rakyat Tahun 2018-2022

No	Provinsi	Balai Pengelolaan Daerah Aliran Sungai	Pembangunan Kebun Bibit Rakyat									
			2018		2019		2020		2021		2022*	
			(Unit)	(Batang)	(Unit)	(Batang)	(Unit)	(Batang)	(Unit)	(Batang)	(Unit)	(Batang)
1	2	3	4	5	6	7	8	9	10	11	12	13
1	Aceh	Krueng Aceh	10	209.000	97	1.980.000	35	700.000	47	1.410.000	46	1.380.000
		Wampu Sei Ular	4	80.000	13	260.000				-	10	300.000
2	Sumatera Utara	Wampu Sei Ular	8	160.000	21	420.000	25	500.000	17	510.000	8	300.000
		Asahan Barumun	10	200.000	32	640.000	25	500.000	12	360.000	12	360.000
3	Sumatera Barat	Agam Kuantan	8	160.000	24	720.000	20	400.000	16	480.000	16	510.000
		Indragiri Rokan	6	140.000	22	440.000				-	0	
		Batanghari			7	140.000	20	800.000	15	450.000	3	90.000
4	Riau	Indragiri Rokan	9	180.000	20	400.000	45	900.000	25	750.000	21	627.000
5	Jambi	Batanghari	10	200.000	18	360.000				-	9	240.027
6	Sumatera Selatan	Musi	20	400.000	67	1.360.000	40	800.000	32	960.000	32	960.000
7	Bengkulu	Ketahun	10	200.000	23	500.000	20	400.000	0	-	22	660.000
8	Lampung	Way Seputih Way Sekampung	10	200.000	22	560.000	25	500.000	32	930.031	45	1.376.000
9	Kepulauan Riau	Sei Jang Duriangkang	5	100.000	16	320.000	10	240.000	12	300.020	12	330.000
10	Bangka Belitung	Baturusa Cerucuk	5	100.000	15	300.000	15	300.000	12	360.000	12	370.000
11	DKI Jakarta	Citarum Ciliwung	-	-	-	-			0	-	0	
12	Banten	Citarum Ciliwung	9	270.000	36	1.080.000	14	420.000	22	770.000	32	1.120.000
13	Jawa Barat	Citarum Ciliwung	21	630.000	58	1.830.000	51	1.530.000	75	2.625.000	75	2.590.000
		Cimanuk Citanduy	35	1.050.000	178	5.430.000	70	2.100.000	52	1.715.147	61	2.215.000
14	Jawa Tengah	Cimanuk Citanduy			8	240.000	5	150.000	9	315.000	9	315.000
		Pemali Jratun	39	1.370.000	141	4.680.000	65	2.010.000	22	770.000	22	785.000
		Solo	11	330.000	47	1.410.000	38	1.140.000	30	1.050.000	54	1.890.000



No	Provinsi	Balai Pengelolaan Daerah Aliran Sungai	Pembangunan Kebun Bibit Rakyat									
			2018		2019		2020		2021		2022*	
			(Unit)	(Batang)	(Unit)	(Batang)	(Unit)	(Batang)	(Unit)	(Batang)	(Unit)	(Batang)
1	2	3	4	5	6	7	8	9	10	11	12	13
		Serayu Opak Progo	10	300.000	32	960.000			47	1.645.000	39	1.361.500
15	DI Yogyakarta	Serayu Opak Progo	15	450.000	8	240.000	50	1.500.000	0	-	8	295.000
16	Jawa Timur	Brantas Sampean	33	1.050.000	156	5.490.000	91	2.760.000	92	3.220.000	99	3.465.000
		Solo	40	1.200.000	80	2.400.000	52	1.560.000	30	1.050.000	0	
17	Kalimantan Barat	Kapuas	15	320.000	51	1.040.000	40	800.000	42	1.260.000	52	1.560.000
18	Kalimantan Tengah	Kahayan	15	305.000	38	840.000	24	480.000	22	660.000	22	660.000
		Barito	3	60.000	4	100.000			0	-		
19	Kalimantan Selatan	Barito	7	140.000	12	280.000	15	300.000	11	330.000	12	360.000
20	Kalimantan Timur	Mahakam Berau	14	280.000	45	900.000	29	580.000	24	660.044	30	934.000
21	Kalimantan Utara	Mahakam Berau	1	7.000	6	140.000	6	120.000	0	-	2	80.000
22	Bali	Unda Anyar	15	300.000	41	900.000	35	700.000	32	960.000	24	720.000
23	Nusa Tenggara Barat	Dodokan Moyosari	5	100.000	25	500.000	40	800.000	33	990.000	40	3.445.500
24	Nusa Tenggara Timur	Benain Noelmina	5	100.000	127	2.540.000	30	600.000	32	960.000	42	1.230.000
25	Sulawesi Utara	Tondano	5	100.000	28	560.000	20	400.000	13	390.000	4	120.000
26	Gorontalo	Bone Bolango	18	423.037	80	1.720.000	30	600.000	13	390.000	12	420.000
27	Sulawesi Tengah	Palu Poso	5	100.000	15	300.000	15	300.000	20	570.019	12	370.000
28	Sulawesi Barat	Lariang Mamasa	10	200.000	41	900.000	25	500.000	25	750.000	22	660.000
		Jeneberang Saddang									45	1.380.000
29	Sulawesi Selatan	Lariang Mamasa			2	40.000			0	-		
		Jeneberang Saddang	25	538.800	231	4.720.000	90	1.800.000	21	450.090		
30	Sulawesi Tenggara	Sampara	10	200.000	22	460.000	20	400.000	22	660.000	22	660.000
31	Maluku Utara	Ake Malamo	5	100.000	21	440.000	15	300.000	22	550.000	22	547.500
32	Maluku	Waehapu Batu Merah	5	100.000	15	320.000	15	300.000	22	525.021	32	789.500
33	Papua Barat	Remu Ransiki	15	300.000	28	600.000	30	600.000	10	250.000	12	300.000
34	Papua	Memberamo	13	260.000	60	1.200.000	12	240.000	22	550.000	22	520.000
Jumlah			519	12.912.837	2.033	50.660.000	1.207	29.030.000	985	30.575.372	1.076	36.296.027

Sumber : Direktorat Jenderal Pengelolaan Daerah Aliran Sungai Rehabilitasi Hutan, Tahun 2022.

Ket : (-) Tidak ada kegiatan

Data Cutoff tanggal :

\* Perlu diisi

TABEL 3.6.  
Penyediaan Bibit Produktif Tahun 2018-2022

No	Provinsi	Balai Pengelolaan Daerah Aliran Sungai	Penyediaan Bibit Produktif				
			2018 (Batang)	2019 (Batang)	2020 (Batang)	2021 (Batang)	2022* (Batang)
1	2	3	4	5	6	7	8
1	Aceh	Krueng Aceh	63.193	91.500	96.300	75.760	125.000
2	Sumatera Utara	Wampu Sei Ular	72.000	91.000	76.600	48.400	60.000
		Asahan Barumun	59.380	73.500	62.500	77.500	88.000
3	Sumatera Barat	Agam Kuantan	48.000	37.500	24.000	48.000	54.335
4	Riau	Indragiri Rokan	72.000	201.000	74.000	83.171	93.009
5	Jambi	Batanghari	48.000	20.000	50.000	10.000	44.500
6	Sumatera Selatan	Musi	96.000	110.900	75.000	65.319	80.000
7	Bengkulu	Ketahun	48.000	47.100	53.500	20.000	122.275
8	Lampung	Way Seputih Sekampung	48.000	180.000	42.740	80.300	125.000
9	Kepulauan Riau	Sei Jang Duriangkang	24.000	20.000	20.000	38.000	38.000
10	Bangka Belitung	Baturusa Cerucuk	24.300	33.116	85.200	61.500	59.625
11	Banten	Citarum Ciliwung					
12	DKI Jakarta	Citarum Ciliwung	-				
13	Jawa Barat	Citarum Ciliwung	230.000	329.500	132.200	291.830	67.500
		Cimanuk Citanduy	149.500	158.000	167.750	143.774	175.000
14	Jawa Tengah	Pemali Jratun	240.000	310.500	135.000	20.000	58.000
		Solo	240.000	418.040	234.200	176.330	100.780
15	DI Yogyakarta	Serayu Opak Progo	120.000	173.700	100.000	120.000	111.000
16	Jawa Timur	Brantas Sampean	168.000	537.000	287.000	188.000	233.600
17	Kalimantan Barat	Kapuas	72.000	95.000	81.000	114.000	139.500
18	Kalimantan Tengah	Kahayan	72.000	114.000	80.000	70.000	58.000
19	Kalimantan Selatan	Barito	48.000	35.000	71.391	40.280	116.500
20	Kalimantan Timur	Mahakam Berau	72.000	110.000	87.000	87.000	46.950
21	Kalimantan Utara	Mahakam Berau					
21	Bali	Unda Anyar	72.000	83.750	77.000	10.000	68.000
22	Nusa Tenggara Barat	Dodokan Moyosari	24.000	105.000	85.000	122.586	113.091
23	Nusa Tenggara Timur	Benain Noelmina	37.700	156.000	50.000	220.000	202.695
24	Sulawesi Utara	Tondano	24.000	81.600	51.000	40.000	38.000
25	Gorontalo	Bone Bolango	72.000	193.000	68.800	80.000	71.000
26	Sulawesi Tengah	Palu Poso	24.000	30.000	30.000	68.000	38.000
27	Sulawesi Barat	Lariang Mamasa	59.500	135.876	193.100	35.590	58.000
28	Sulawesi Selatan	Jeneberang Saddang	120.000	250.800	215.000	164.643	344.754
29	Sulawesi Tenggara	Sampara	56.000	37.000	38.280	58.000	30.500
30	Maluku Utara	Ake Malamo	24.000	50.000	30.000	58.000	67.850
31	Maluku	Wae Hapu Batu Merah	24.000	63.700	48.010	111.690	79.530
32	Papua Barat	Remu Ransiki	72.000	110.000	83.000	30.500	30.000

No	Provinsi	Balai Pengelolaan Daerah Aliran Sungai	Peyediaan Bibit Produktif				
			2018 (Batang)	2019 (Batang)	2020 (Batang)	2021 (Batang)	2022* (Batang)
1	2	3	4	5	6	7	8
33	Papua Barat Daya	Remu Ransiki					
34	Papua	Memberamo	-	170.000	46.000	58.000	30.000
35	Papua Tengah	Memberamo					
36	Papua Pegunungan	Memberamo					
37	Papua Selatan	Memberamo					
Jumlah			2.623.573	4.653.082	3.050.571	2.916.173	3.167.994

Sumber : Direktorat Jenderal Pengelolaan Daerah Aliran Sungai Rehabilitasi Hutan, Tahun 2022.

Ket : (-) Tidak ada kegiatan

Data Cutoff tanggal :

\* Perlu diisi

**TABEL 3.7.**  
Penyediaan Bibit Persemaian Permanen Tahun 2018-2022

No	Provinsi	Balai Pengelolaan Daerah Aliran Sungai / Balai Perbenihan Tanaman Hutan	Penyediaan Bibit Persemaian Permanen				
			2018 (Batang)	2019 (Batang)	2020 (Batang)	2021 (Batang)	2022* (Batang)
1	2	3	4	5	6	7	8
1	Aceh	Krueng Aceh	1.000.000	700.000	250.000	425.000	500.000
2	Sumatera Utara	Wampu Sei Ular	1.000.000	1.250.000	200.000	500.000	750.000
		Asahan Barumun	1.000.000	1.000.000	596.402	500.000	750.000
3	Sumatera Barat	Agam Kuantan	1.750.000	1.750.000	1.139.000	1.500.000	1.611.750
4	Riau	Indragiri Rokan	1.500.000	1.500.000	753.500	758.000	1.500.000
5	Jambi	Batanghari	1.000.000	1.000.000	375.000	625.000	750.000
6	Sumatera Selatan	Musi	-				
		BPTH I	2.250.035	2.503.922	2.000.235	2.504.509	2.500.000
7	Bengkulu	Ketahun	1.800.000	1.400.000	826.500	1.000.000	1.250.000
8	Lampung	Way Seputih Sekampung	3.500.000	3.500.000	1.660.000	2.400.000	2.500.000
9	Kepulauan Riau	Sei Jang Duriangkang	200.000	300.000	161.000	500.000	500.000
10	Bangka Belitung	Baturusa Cerucuk	400.000	1.000.000	800.000	679.000	750.000
11	DKI Jakarta	Citarum Ciliwung	-				
12	Jawa Barat	Citarum Ciliwung	2.750.000	2.950.000	1.250.000	2.500.000	2.500.000
		Cimanuk Citanduy	2.000.000	2.500.000	1.250.000	1.700.000	2.150.000
13	Jawa Tengah	Pemali Jratun	2.000.000	2.000.000	1.159.000	1.750.000	1.750.000
		Solo	1.250.000	1.500.000	800.000	900.000	800.000
14	DI Yogyakarta	Serayu Opak Progo	1.250.000	1.250.000	250.000	800.000	800.000
15	Jawa Timur	Brantas Sampean	3.031.000	3.017.070	1.501.553	1.505.315	1.500.000
16	Kalimantan Barat	Kapuas	1.750.000	750.000	500.000	1.000.000	1.000.000
17	Kalimantan Tengah	Kahayan	1.000.000	1.250.000	400.000	800.000	1.000.000

TABEL 3 | STATISTIK KEMENTERIAN LINGKUNGAN HIDUP DAN KEHUTANAN 2022

No	Provinsi	Balai Pengelolaan Daerah Aliran Sungai /Balai Perbenihan Tanaman Hutan	Penyediaan Bibit Persemaian Permanen				
			2018 (Batang)	2019 (Batang)	2020 (Batang)	2021 (Batang)	2022* (Batang)
1	2	3	4	5	6	7	8
18	Kalimantan Selatan	Barito	2.278.265	2.500.000	1.070.000	1.800.000	1.850.000
19	Kalimantan Timur	Mahakam Berau	1.000.000	1.056.788	400.364	796.154	800.000
20	Bali	Unda Anyar	1.335.284	1.299.650	350.000	750.000	215.000
21	Nusa Tenggara Barat	Dodokan Moyosari	1.750.000	1.750.000	625.000	1.250.000	1.995.000
22	Nusa Tenggara Timur	Benain Noelmina	2.500.000	2.500.000	1.655.000	1.800.000	3.400.000
23	Sulawesi Utara	Tondano	1.750.000	1.750.000	750.000	1.500.000	1.500.000
24	Gorontalo	Bone Bolango	1.000.000	1.250.000	1.000.000	750.000	750.000
25	Sulawesi Tengah	Palu Poso	1.000.000	1.000.000	400.000	750.000	750.000
26	Sulawesi Barat	Lariang Mamasa	1.002.151	700.000	350.000	100.000	100.000
27	Sulawesi Selatan	Jeneberang Saddang	750.000	500.000	500.000	350.000	800.000
		BPTH II	2.252.633	2.501.258	1.250.935	2.500.521	2.100.290
28	Sulawesi Tenggara	Sampara	1.000.000	600.000	350.000	320.000	500.000
29	Maluku Utara	Ake Malamo	300.000	402.773	200.000	300.000	300.000
30	Maluku	Wae Hapu Batu Merah	500.000	500.000	250.000	500.000	500.000
31	Papua Barat	Remu Ransiki	300.000	300.000	200.000	200.000	240.000
32	Papua	Memberamo	400.000	500.000	250.000	500.000	700.000
Jumlah			49.549.368	50.231.461	25.473.489	36.513.499	41.362.040

Sumber : Direktorat Jenderal Pengelolaan Daerah Aliran Sungai Rehabilitasi Hutan, Tahun 2022.

Ket : (-) Tidak ada kegiatan

Data Cutoff tanggal :

\* Perlu diisi

TABEL 3.8.  
Rehabilitasi Mangrove Tahun 2018-2022

No	Provinsi	Balai Pengelolaan Daerah Aliran Sungai dan Hutan Lindung	Perkembangan Kegiatan Rehabilitasi Mangrove				
			2018 (Ha)	2019 (Ha)	2020 (Ha)	2021 (Ha)	2022* (Ha)
1	2	3	4	5	6	7	8
1	Aceh	Krueng Aceh	50,00	75,00	856,00	75,00	75,00
		Wampu Sei Ular					
2	Sumatera Utara	Wampu Sei Ular	75,00	125,00	1.210,00	50,00	0,00
		Asahan Barumun	435,00		600,00	50,00	0,00
3	Sumatera Barat	Agam Kuantan	75,00		100,00	50,00	25,00
		Indragiri Rokan					
		Batanghari					
4	Riau	Indragiri Rokan	75,00	75,00	767,00	50,00	0,00
5	Jambi	Batanghari	-		200,00	25,00	50,00
6	Sumatera Selatan	Musi	-	50,00	360,00	50,00	50,00

No	Provinsi	Balai Pengelolaan Daerah Aliran Sungai dan Hutan Lindung	Perkembangan Kegiatan Rehabilitasi Mangrove				
			2018 (Ha)	2019 (Ha)	2020 (Ha)	2021 (Ha)	2022* (Ha)
1	2	3	4	5	6	7	8
		Ketahun					
7	Bengkulu	Ketahun	10,00		50,00	0,00	0,00
8	Lampung	Way Seputih Sekampung	25,00		583,00	100,00	25,00
9	Bangka Belitung	Baturusa Cerucuk	-	75,00	575,00	50,00	0,00
10	Kep. Riau	Sei Jang Duriangkang	-		793,30	50,00	0,00
11	DKI Jakarta	Citarum Ciliwung	-		20,05	0,00	0,00
12	Jawa Barat	Citarum Ciliwung	-	25,00	281,26	82,00	25,00
		Cimanuk Citanduy	20,00	25,00	500,00	0,00	50,00
13	Jawa Tengah	Cimanuk Citanduy	30,00			0,00	0,00
		Pemali Jratun	-		500,00	0,00	50,00
		Serayu Opak Progo	-		91,60	0,00	0,00
		Solo	-				
14	DI Yogyakarta	Serayu Opak Progo	-		19,50	0,00	0,00
15	Jawa Timur	Solo	-		316,00	0,00	0,00
		Brantas Sampean	50,00	25,00	707,00	0,00	76,00
16	Banten	Citarum Ciliwung	-		212,22	74,00	0,00
17	Bali	Unda Anyar	-		100,00	0,00	45,00
18	Nusa Tenggara Barat	Dodokan Moyosari	-		475,00	100,00	100,00
19	Nusa Tenggara Timur	Benain Noelmina	20,00		681,00	50,00	25,00
20	Kalimantan Barat	Kapuas	-		738,00	50,00	0,00
21	Kalimantan Tengah	Kahayan	25,00	75,00	1.132,00	75,00	100,00
		Barito					
22	Kalimantan Selatan	Barito	-		1.090,00	0,00	0,00
23	Kalimantan Timur	Mahakam Berau	-	50,00	1.435,00	25,00	0,00
24	Kalimantan Utara	Mahakam Berau					
25	Sulawesi Utara	Tondano	20,00	50,00	300,00	25,00	50,00
26	Sulawesi Tengah	Palu Poso	-		200,00	50,00	50,00
27	Sulawesi Selatan	Jeneberang Saddang	-		530,21	50,00	75,00
28	Sulawesi Tenggara	Sampara	-	75,00	1.112,00	75,00	165,00
29	Gorontalo	Bone Bolango	-	75,00	678,00	75,00	75,00
30	Sulawesi Barat	Lariang Mamasa	-		542,50	25,00	25,00
		Jeneberang Saddang					
31	Maluku	Wae Hapu Batu Merah	-	100,00	184,00	50,00	75,00
32	Maluku Utara	Ake Malamo	-		144,90	0,00	0,00
33	Papua Barat	Remu Ransiki	-	50,00	260,00	25,00	0,00
34	Papua	Memberamo	50,00	50,00	365,00	0,00	0,00
Jumlah			960,00	1.000,00	18.709,54	1.381,00	1.211,00

Sumber : Direktorat Jenderal Pengelolaan Daerah Aliran Sungai Rehabilitasi Hutan, Tahun 2022.

Ket : (-) Tidak ada kegiatan

Data Cutoff tanggal :

\* Perlu Diisi

# Pengelolaan Hutan Lestari



TABEL 4.1.

## Luas Arahan Pemanfaatan Untuk Perizinan Berusaha Pemanfaatan Hutan Tahun 2020 - 2022

No	Provinsi	SK.7875/MENLHK-PHPL/KPHP/HPL.0/12/2020						SK.4607/MENLHK-PHPL/KPHP/HPL.0/6/2021			SK.5012/MENLHK-PHL/BRPH/HPL.0/6/2022			
		Alokasi Pemanfaatan Melalui Hkm, HD & HTR (Ha)	Alokasi Pemanfaatan Melalui UPHHK (Ha)				Jumlah (Ha)	Luas Arahan Pemanfaatan			Arahan Pemanfaatan Hutan pada Kawasan (ha)			Total (ha)
			UPHHK - HA	UPHHK - RE	UPHHK - HTI	Jumlah Alokasi Untuk UPHHK		Hutan Lindung (Ha)	Hutan Produksi (Ha)	Jumlah (Ha)	HL	HP/HPT	HPK	
1	2	3	4	5	6	7	8	9	10	11	12	13	14	15
1	Aceh	161.627	44.452	239.860	3.658	287.970	449.597	1.050	281.195	282.245	7.734	330.382		338.116
2	Sumatera Utara	518.365	69.060	101.994	38.990	210.044	728.409	43.105	235.775	278.880	36.231	221.984		258.215
3	Sumatera Barat	179.319	69.020	60.707	26.984	156.711	336.030		119.910	119.910	224	171.216		171.440
4	Riau	716.328	28.782	48.240	17.826	94.848	811.176	465	127.550	128.015	798	448.840	26.691	476.329
5	Jambi	198.836	10.200	32.671	33.120	75.991	274.827	1.700	177.155	178.855		138.574		138.574
6	Sumatera Selatan	236.143	31.115	35.513	102.429	169.057	405.200	1.110	37.120	38.230	737	168.646		169.383
7	Bengkulu	67.548	363	39.635	103	40.101	107.649	8.885	13.405	22.290	1.810	40.354		42.164
8	Lampung	73.514		4.122	8.554	12.676	86.190	300	53.100	53.400	8.423	12.844		21.267
9	Kep. Bangka Belitung	121.962	169	3.809	13.632	17.610	139.572	155	38.870	39.025	875	99.346		100.221
10	Kep. Riau	129.434	24.824	18.498		43.322	172.756		182.830	182.830	768	52.866		53.634
	Wilayah Sumatera	2.403.076	277.985	585.049	245.296	1.108.330	3.511.406	56.770	1.266.910	1.323.680	57.600	1.685.052	26.691	1.769.343
11	Bali	1.195		4.761		4.761	5.956		4.745	4.745		4.492		4.492
12	Nusa Tenggara Barat	69.551	19.707	91.997	55.452	167.156	236.707	14.035	176.090	190.125	11.545	208.299		219.844
13	Nusa Tenggara Timur	260.577	3.669	47.000	74.004	124.673	385.250	1.485	132.030	133.515	718	132.227		132.945
	Wilayah Nusa Tenggara	331.323	23.376	143.758	129.456	296.590	627.913	15.520	312.865	328.385	12.263	345.018		357.281
14	Kalimantan Barat	542.463	135.011	133.696	130.235	398.942	941.405	4.435	416.665	421.100	4.841	605.299	29.859	639.999
15	Kalimantan Tengah	469.739	199.619	243.414	179.067	622.100	1.091.839	1.350	753.990	755.340	124	623.197	8.574	631.895
16	Kalimantan Selatan	96.006	22.436	74.509	82.496	179.441	275.447	32.400	168.370	200.770	32.299	184.998	15.631	232.928
17	Kalimantan Timur & Utara	424.447	130.006	209.999	90.316	430.321	854.768	775	474.204	474.979	736	762.795		763.531
	Wilayah Kalimantan	1.532.655	487.072	661.618	482.114	1.630.804	3.163.459	38.960	1.813.229	1.852.189	38.000	2.176.289	54.064	2.268.353
19	Sulawesi Utara	106.047	55.432	25.310		80.742	186.789	5.265	109.050	114.315	5.125	131.696		136.821
20	Sulawesi Tengah	264.419	477.770	142.493	103.600	723.863	988.282	2.750	687.795	690.545	403	639.690		640.093
21	Sulawesi Selatan	166.453	20.960	210.295	23.890	255.145	421.598	31.790	252.305	284.095	28.566	218.618		247.184
22	Sulawesi Tenggara	201.719	88.148	189.353	86.440	363.941	565.660	17.335	389.430	406.765	2.748	373.018		375.766
23	Gorontalo	35.674	65.216	46.176	34.457	145.849	181.523	95	144.385	144.480	83	143.307		143.390

No	Provinsi	SK.7875/MENLHK-PHPL/KPHP/HPL.0/12/2020						SK.4607/MENLHK-PHPL/KPHP/HPL.0/6/2021			SK.5012/MENLHK-PHPL/BRPH/HPL.0/6/2022			Total (ha)
		Alokasi Pemanfaatan Melalui Hkm, HD & HTR (Ha)	Alokasi Pemanfaatan Melalui UPHHK (Ha)				Jumlah (Ha)	Luas Arahan Pemanfaatan			Arahan Pemanfaatan Hutan pada Kawasan (ha)			
			UPHHK - HA	UPHHK - RE	UPHHK - HTI	Jumlah Alokasi Untuk UPHHK		Hutan Lindung (Ha)	Hutan Produksi (Ha)	Jumlah (Ha)	HL	HP/HPT	HPK	
1	2	3	4	5	6	7	8	9	10	11	12	13	14	15
24	Sulawesi Barat	57.610	121.509	66.539	43.178	231.226	288.836		232.155	232.155		233.054		233.054
	Wilayah Sulawesi	831.922	829.035	680.166	291.565	1.800.766	2.632.688	57.235	1.815.120	1.872.355	36.925	1.739.383		1.776.308
25	Maluku	98.091	330.794	129.906	127.530	588.230	686.321	120	494.160	494.280	98	521.236	29.842	551.176
26	Maluku Utara	101.617	112.708	62.025	19.426	194.159	295.776	5.895	210.035	215.930	5.613	211.431		217.044
	Wilayah Maluku	199.708	443.502	191.931	146.956	782.389	982.097	6.015	704.195	710.210	5.711	732.667	29.842	768.220
27	Papua	988.621	534.087	625.406	136.978	1.296.471	2.285.092	35.010	1.333.310	1.368.320	30.750	1.447.100		1.477.850
28	Papua Barat	159.913	174.069	131.084		305.153	465.066	2.877	90.370	93.247	2.264	357.782	137.552	497.598
	Wilayah Papua	1.148.534	708.156	756.490	136.978	1.601.624	2.750.158	37.887	1.423.680	1.461.567	33.014	1.804.882	137.552	1.975.448
	Total	6.447.218	2.769.126	3.019.012	1.432.365	7.220.503	13.667.721	212.387	7.335.999	7.548.386	183.513	8.483.291	248.149	8.914.953

Sumber : Direktorat Jenderal Pengelolaan Hutan Lestari, Tahun 2022  
catatan :

-

TABEL 4.2.

Jumlah Perizinan Berusaha Pemanfaatan Hutan (PBPH) Per Provinsi Tahun 2022

NO	NAMA PROVINSI	JUMLAH PBPH (unit)	LUAS (Ha)
1	2	3	4
1	Aceh	6	222.699
2	Sumatera Utara	14	551.804
3	Sumatera Barat	7	220.738
4	Riau	55	1.857.881
5	Jambi	22	805.075
6	Sumatera Selatan	23	1.305.327
7	Bengkulu	3	76.664
8	Lampung	4	109.452
9	Kepulauan Bangka Belitung	10	214.088
10	Kepulauan Riau	19	5.333
11	DKI Jakarta	0	0
12	Jawa Barat	0	0
13	Jawa Tengah	0	0
14	D.I Yogyakarta	0	0
15	Jawa Timur	0	0
16	Banten	0	0
17	Bali	0	0
18	Nusa Tenggara Barat	5	39.943
19	Nusa Tenggara Timur	2	2.430
20	Kalimantan Barat	69	2.886.568



TABEL 4 | STATISTIK KEMENTERIAN LINGKUNGAN HIDUP DAN KEHUTANAN 2022

NO	NAMA PROVINSI	JUMLAH PBPH (unit)	LUAS (Ha)
1	2	3	4
21	Kalimantan Tengah	98	5.092.290
22	Kalimantan Selatan	19	699.934
23	Kalimantan Timur	105	4.985.699
24	Kalimantan Utara	30	2.348.256
25	Sulawesi Utara	0	0
26	Sulawesi Tengah	9	441.386
27	Sulawesi Selatan	3	15.229
28	Sulawesi Tenggara	3	54.280
29	Gorontalo	3	74.509
30	Sulawesi Barat	1	30.525
31	Maluku	15	754.800
32	Maluku Utara	20	858.288
33	Papua Barat	25	2.988.627
34	Papua	26	3.372.541
JUMLAH		596	30.014.366

Sumber : Direktorat Jenderal Pengelolaan Hutan Lestari, Tahun 2022

TABEL 4.3.

## Jumlah Perizinan Berusaha Pemanfaatan Hutan (PBPH) Per Sub Kegiatan Tahun 2022

No	PBPH SUB KEGIATAN	JUMLAH PBPH (Unit)	LUAS (Ha)
1	2	3	4
1	Pemanfaatan Hasil Hutan Bukan Kayu	291	10.946.563
2	Pemanfaatan Hasil Hutan Kayu budidaya Tanaman (Hutan Tanaman)	247	18.092.591
3	Pemanfaatan Hasil Hutan Kayu yang Tumbuh Alami (Hutan Alam)	16	624.208
4	Pemulihan Lingkungan	3	71.580
5	Penyerapan dan atau Penyimpanan karbon	2	616
6	Wana Ternak (Silvopastura)	25	8.065
7	Wisata Alam	596	30.014.366
JUMLAH		581	29.518.708

Sumber : Direktorat Jenderal Pengelolaan Hutan Lestari, Tahun 2022

TABEL 4.4.

## Jumlah Perizinan Berusaha Pengolahan Hasi Hutan (PBPHH) Skala Usaha Besar (Kapasitas Produk Diatas 6000 M3/Tahun)

No	Provinsi	2018	2019	2020	2021	2022
		Unit	Unit	Unit	Unit	Unit
1	2	3	4	5	6	7
1	Aceh	1	1	1	1	1
2	Sumatera Utara	39	40	40	37	31
3	Sumatera Barat	-	-	-	-	-
4	Riau	26	27	31	32	21
5	Jambi	32	32	33	34	25
6	Sumatera Selatan	16	17	18	18	11
7	Bengkulu	2	2	3	3	2
8	Lampung	6	9	11	10	9
9	Kep.Riau	1	1	1	1	-
10	Kep. Bangka Belitung	-	-	-	-	-
11	Banten	5	5	5	4	4
12	DKI Jakarta	1	1	1	-	-
13	Jawa Barat	20	20	20	19	15
14	DI Yogyakarta	1	1	1	1	1
15	Jawa Tengah	99	111	115	122	121
16	Jawa Timur	129	145	157	152	143
17	Bali	1	1	1	1	1
18	Nusa Tenggara Barat	-	-	-	-	-
19	Nusa Tenggara Timur	-	-	-	-	-
20	"Kalimantan Timur "	44	45	45	46	25
21	Kalimantan Barat	15	16	17	13	10
22	Kalimantan Selatan	31	31	31	20	16
23	Kalimantan Tengah	20	22	23	23	11
24	Kalimantan Utara	7	7	7	7	3
25	Sulawesi Utara	-	-	-	-	-
26	Gorontalo	-	-	1	2	2
27	Sulawesi Tengah	1	1	1	1	-
28	Sulawesi Selatan	6	6	6	6	5
29	Sulawesi Barat	1	1	2	2	-
30	Sulawesi Tenggara	-	-	-	-	-
31	Maluku	4	4	4	4	1
32	Maluku Utara	2	2	2	2	1
33	Papua	13	13	15	14	12
34	Papua Barat	13	13	15	16	14
JUMLAH		536	574	607	591	485

Sumber : Direktorat Jenderal Pengelolaan Hutan Lestari, Tahun 2022

TABEL 4.5.

## Total Kapasitas Izin Produksi Pemegang Perizinan Berusaha Pengolahan Hasil Hutan (PBPHH) Tahun 2018 S.D 2022

No	Provinsi	TAHUN				
		2018	2019	2020	2021	2022
		M3/ Tahun	M3/ Tahun	M3/ Tahun	M3/ Tahun	M3/ Tahun
1	2	3	4	5	6	7
1	Aceh	20.000,00	20.000,00	20.000,00	20.000,00	20.000,00
2	Sumatera Utara	2.667.402,00	2.692.402,00	2.729.402,00	2.609.402,00	2.725.752,00
3	Sumatera Barat	-	-	-	-	-
4	Riau	23.495.593,00	23.505.593,00	23.599.593,00	23.624.593,00	-
5	Jambi	8.960.870,00	8.960.870,00	9.096.070,00	9.114.070,00	9.451.570,00
6	Sumatera Selatan	11.653.000,00	11.781.840,00	11.856.840,00	11.856.840,00	14.038.885,00
7	Bengkulu	82.000,00	82.000,00	112.000,00	112.000,00	82.000,00
8	Lampung	457.500,00	587.500,00	672.500,00	575.000,00	541.000,00
9	Kep.Riau	119.000,00	119.000,00	119.000,00	119.000,00	33.004.069,00
10	Kep. Bangka Belitung	-	-	-	-	-
11	Banten	638.210,00	638.210,00	638.210,00	553.210,00	553.210,00
12	DKI Jakarta	50.400,00	50.400,00	50.400,00	-	-
13	Jawa Barat	814.200,00	814.200,00	814.200,00	878.200,00	802.500,00
14	DI Yogyakarta	73.200,00	73.200,00	73.200,00	73.200,00	54.000,00
15	Jawa Tengah	6.314.363,00	7.150.963,00	7.385.201,00	8.008.151,00	7.828.780,00
16	Jawa Timur	6.705.648,00	8.077.673,00	8.972.173,00	9.303.393,00	9.297.353,00
17	Bali	18.000,00	18.000,00	18.000,00	45.367,60	45.300,00
18	Nusa Tenggara Barat	-	-	-	-	-
19	Nusa Tenggara Timur	-	-	-	-	-
20	"Kalimantan Timur "	10.780.404,00	10.967.464,00	11.037.464,00	11.097.464,00	7.437.109,00
21	Kalimantan Barat	1.960.603,00	2.119.603,00	2.161.603,00	1.966.503,00	1.348.775,00
22	Kalimantan Selatan	4.306.919,00	4.306.919,00	4.306.919,00	3.651.369,00	1.412.219,00
23	Kalimantan Tengah	2.306.116,00	2.646.416,00	2.679.416,00	2.679.416,00	2.138.736,00
24	Kalimantan Utara	1.824.972,45	1.824.972,45	1.824.972,45	1.824.972,45	305.000,00
25	Sulawesi Utara	-	-	-	-	-
26	Gorontalo	-	-	524.680,00	1.471.480,00	1.412.200,00
27	Sulawesi Tengah	36.000,00	36.000,00	36.000,00	36.000,00	-
28	Sulawesi Selatan	672.960,00	642.960,00	642.960,00	642.960,00	597.910,00
29	Sulawesi Barat	7.200,00	7.200,00	32.200,00	32.200,00	-
30	Sulawesi Tenggara	-	-	-	-	-
31	Maluku	494.700,00	494.700,00	494.700,00	494.700,00	132.000,00
32	Maluku Utara	511.200,00	511.200,00	511.200,00	906.872,00	662.000,00
33	Papua	3.519.632,00	3.519.632,00	3.651.632,00	3.634.632,00	3.088.632,00
34	Papua Barat	1.490.536,00	1.515.536,00	1.550.536,00	1.562.536,00	1.472.536,00
JUMLAH		89.980.628,45	93.164.453,45	95.611.071,45	96.893.531,05	98.451.536,00

Sumber : Direktorat Jenderal Pengelolaan Hutan Lestari, Tahun 2022

TABEL 4.6.  
Tenaga Kerja Perizinan Berusaha Pengolahan Hasil Hutan (PBPHH) Tahun 2018 S.D 2022

No	Provinsi	Tahun				
		2018	2019	2020	2021	2022
		Orang	Orang	Orang	Orang	Orang
1	2	3	4	5	6	7
1	Aceh	50	50	50	50	50
2	Sumatera Utara	13.832	13.692	13.739	12.165	13.234
3	Sumatera Barat	-	-	-	-	
4	Riau	26.834	26.941	27.640	28.012	20.986
5	Jambi	19.937	20.418	20.547	20.587	16.787
6	Sumatera Selatan	6.866	7.277	7.677	7.677	4.380
7	Bengkulu	821	821	1.011	1.011	821
8	Lampung	4.172	4.555	4.820	2.793	2.327
9	Kep.Riau	1.578	1.578	1.578	1.578	
10	Kep. Bangka Belitung	-	-	-	-	
11	Banten	8.760	8.760	8.760	6.124	6.124
12	DKI Jakarta	696	696	696	-	
13	Jawa Barat	9.589	9.589	9.589	9.574	9.261
14	DI Yogyakarta	469	469	469	469	559
15	Jawa Tengah	59.764	63.426	63.991	67.084	69.007
16	Jawa Timur	73.084	82.451	86.869	86.642	85.017
17	Bali	200	200	200	182	182
18	Nusa Tenggara Barat	-	-	-	-	
19	Nusa Tenggara Timur	-	-	-	-	
20	"Kalimantan Timur "	28.808	29.339	29.483	29.719	22.038
21	Kalimantan Barat	16.163	16.524	16.574	14.602	10.929
22	Kalimantan Selatan	26.916	26.916	26.916	15.855	13.420
23	Kalimantan Tengah	9.129	9.939	10.118	10.118	5.555
24	Kalimantan Utara	4.573	4.573	4.573	4.573	3.950
25	Sulawesi Utara	-	-	-	-	
26	Gorontalo	-	-	170	746	746
27	Sulawesi Tengah	221	221	221	221	
28	Sulawesi Selatan	5.569	5.569	5.569	5.569	5.446
29	Sulawesi Barat	11	11	231	231	
30	Sulawesi Tenggara	-	-	-	-	
31	Maluku	3.504	5.889	5.889	5.889	538
32	Maluku Utara	5.889	3.504	3.504	5.725	3.815
33	Papua	7.299	7.299	7.424	7.459	7.414
34	Papua Barat	4.280	4.342	4.606	4.631	3.379
JUMLAH		339.014	355.049	362.914	349.286	305.965

Sumber : Direktorat Jenderal Pengelolaan Hutan Lestari, Tahun 2022

**TABEL 4.7.**  
**Perkembangan Pasokan Kayu Bulat Untuk Bahas Buku Industri Berdasarkan Jenis Kegiatan Tahun 2018 S.D 2022**

NO	JENIS KEGIATAN	Tahun				
		2018	2019	2020	2021	2022
		m3	m3	m3	m3	m3
1	2	3	4	5	6	7
A	Perizinan Berusaha Pemanfaatan Hutan					
1	PBPH PHHK Tumbuh Alami	4.895.796,66	4.926.593,87	4.437.574,56	4.365.772,70	8.362.778,04
2	PBPH PHHK Budidaya Tanaman (Pemanfaatan Kayu Penyiapan Lahan Penanaman)	610.564,84	468.957,45	203.255,00	305.988,81	317.150,32
3	PBPH PHHK Budidaya Tanaman	40.079.339,02	39.822.461,36	45.189.784,37	46.715.882,08	47.911.322,81
B	Pengelolaan Kawasan Hutan					
1	Perum Perhutani	183.135,04	270.114,26	175.190,14	250.774,73	215.518,26
2	KPH	-	-	-	135.962,46	3.927.622,07
C	Pemanfaatan Hutan HAK					
1	Hutan Rakyat - Tanaman Budidaya	6.012.594,82	7.563.649,27	5.509.065,86	6.611.956,32	
2	Hutan Rakyat - Kayu Tumbuh Alami	60.282,31	189.041,03	85.731,98	153.576,89	92.724,36
D	Kegiatan Lainnya					
1	Pemanfaatan Kayu Untuk Kegiatan Non Kehutanan (PKKNK)	533.285,64	503.385,49	213.890,64	299.298,51	314.154,21
2	Perkebunan Rakyat / Swasta	1.328.862,09	1.538.853,20	1.262.174,55	1.829.244,61	102.396,96
3	Impor	808.173,62	650.329,96	448.580,78	13.435,31	202.953,89
4	Penampungan Terdaftar Kayu Bulat (TPTKB)	764.742,05	657.316,37	489.545,23	545.682,99	539.929,93
5	Industri Lainnya	634.891,72	748.416,60	474.009,14	507.613,85	1.448.131,08
	JUMLAH	55.276.776,10	56.590.702,26	58.014.793,10	61.227.575,40	63.434.681,93

Sumber : Direktorat Jenderal Pengelolaan Hutan Lestari, Tahun 2022

**TABEL 4.8.**  
**Realisasi Pemenuhan Bahan Baku Perizinan Berusaha Pengolahan Hasil Hutan (PBPHH) Skala Usaha Besar Tahun 2018 S.D 2022**

No	Provinsi	Tahun				
		2018	2019	2020	2021*	2022*
		m3	m3	m3	m3	m3
1	2	3	4	5	6	7
1	Aceh	237,26	10.340,09	-	-	-
2	Sumatera Utara	2.039.351,48	2.049.951,75	2.042.727,17	1.810.893,07	2.070.196,86
3	Sumatera Barat	-	2.842,03	-	-	-
4	Riau	24.645.757,31	23.770.798,40	27.751.648,78	28.110.317,52	28.379.431,13
5	Jambi	4.032.534,98	4.003.836,66	4.412.695,14	4.412.789,88	4.540.109,51
6	Sumatera Selatan	12.372.421,16	13.488.418,91	13.473.706,92	13.398.845,42	14.347.951,63
7	Bengkulu	1.129,11	24.555,39	-	-	-
8	Lampung	49.614,64	266.288,77	193.473,72	222.687,98	266.034,47

No	Provinsi	Tahun				
		2018	2019	2020	2021*	2022*
		m3	m3	m3	m3	m3
1	2	3	4	5	6	7
9	Kep.Riau	-	3.783,73	-	-	-
10	Kep. Bangka Belitung	-	-	-	-	-
11	Banten	113.986,60	105.872,71	35.326,49	62.707,04	173.617,02
12	DKI Jakarta	-	-	-	-	-
13	Jawa Barat	173.052,52	271.399,44	161.026,20	232.838,60	216.569,03
14	DI Yogyakarta	4.345,73	11.521,79	18.721,71	20.175,17	12.144,97
15	Jawa Tengah	3.247.898,89	3.349.474,43	2.637.578,62	3.590.706,65	3.666.671,48
16	Jawa Timur	3.578.324,51	4.394.279,80	3.264.207,83	4.244.440,96	4.411.781,94
17	Bali	20.545,66	28.144,17	14.386,76	16.706,70	15.841,97
18	Nusa Tenggara Barat	-	3.452,47	-	-	-
19	Nusa Tenggara Timur	-	-	-	-	-
20	"Kalimantan Timur "	1.203.215,49	1.056.910,41	576.090,18	1.343.155,24	1.315.951,19
21	Kalimantan Barat	670.296,18	547.751,92	515.939,24	454.564,81	541.757,62
22	Kalimantan Selatan	1.090.300,68	1.042.192,09	1.057.731,83	1.078.291,17	882.184,46
23	Kalimantan Tengah	1.066.007,57	1.093.021,51	1.017.788,10	1.287.947,41	1.235.790,94
24	Kalimantan Utara	386.663,68	400.808,16	309.235,11	274.292,98	295.745,11
25	Sulawesi Utara	-	-	-	-	-
26	Gorontalo	-	7.317,39	-	-	22.238,76
27	Sulawesi Tengah	-	29.342,35	-	-	-
28	Sulawesi Selatan	346.783,34	302.760,37	215.168,59	195.300,97	148.410,50
29	Sulawesi Barat	-	-	-	-	-
30	Sulawesi Tenggara	-	21.867,07	-	-	-
31	Maluku	10.536,21	23.283,57	7.535,33	8.280,43	6.991,00
32	Maluku Utara	-	8.902,93	-	-	-
33	Papua	607.513,06	732.485,59	615.933,87	791.999,67	728.809,08
34	Papua Barat	251.151,75	287.514,95	167.880,64	178.247,58	156.453,24
JUMLAH		55.911.667,82	57.339.118,85	58.488.802,24	61.735.189,25	63.434.681,93

Sumber : Direktorat Jenderal Pengelolaan Hutan Lestari, Tahun 2022

**TABEL 4.9.**  
**Realisasi Penggunaan Bahan Baku Kayu Bulat PBPHH Skala Usaha Besar Per Jenis Produksi Tahun 2018 S.D 2022**

No	Jenis Produksi	Tahun				
		2018	2019	2020	2021	2022
		m3	m3	m3	m3	m3
1	2	3	4	5	6	7
1	Kayu Lapis dan LVL	7.110.110,22	6.947.802,09	6.139.074,67	7.038.734,44	7.298.296,76
2	Veneer	1.943.131,47	2.171.384,00	2.044.602,12	2.297.878,18	2.277.777,08
3	Kayu Gergajian	3.536.651,50	4.305.442,41	2.893.599,84	2.964.266,59	2.740.516,96
4	Serpih Kayu dan Pulp	42.243.548,68	43.049.471,95	47.992.376,27	49.403.248,67	49.613.936,45
5	Produk Lain	-	123.564,74	198.418,04	250.827,05	602.944,20
JUMLAH		54.833.441,87	56.597.665,19	59.268.070,94	61.954.954,93	62.533.471,46

Sumber : Direktorat Jenderal Pengelolaan Hutan Lestari, Tahun 2022

**TABEL 4.10.**  
**Realisasi Penggunaan Bahan Baku Kayu Bulat PBPHH Skala Usaha Besar Tahun 2018 S.D 2022**

No	Provinsi	Tahun				
		2018	2019	2020	2021	2022
		m3	m3	m3	m3	m3
1	2	3	4	5	6	7
1	Aceh	-	10.656,16	-	-	
2	Sumatera Utara	639.722,80	2.071.845,67	2.062.754,92	1.850.592,44	2.122.541,64
3	Sumatera Barat	1.450.315,76	2.600,11	-	-	
4	Riau	24.261.634,27	23.964.671,31	27.532.167,51	28.824.411,39	28.299.576,08
5	Jambi	3.955.042,32	4.115.113,83	4.481.971,28	4.484.481,68	4.506.061,93
6	Sumatera Selatan	12.252.832,20	13.345.475,47	14.042.052,18	13.481.064,84	14.087.217,61
7	Bengkulu	7.771,31	23.581,03	-	-	
8	Lampung	84.661,19	276.504,99	286.711,21	218.133,77	260.741,54
9	Kep.Riau	-	3.157,87	-	-	
10	Kep. Bangka Belitung	-	-	-	-	
11	Banten	131.417,56	112.984,30	42.617,14	61.750,71	163.768,00
12	DKI Jakarta	-	-	-	-	
13	Jawa Barat	217.760,50	214.700,65	200.000,53	231.724,75	211.509,65
14	DI Yogyakarta	4.091,65	11.016,35	18.899,49	19.676,82	11.442,14
15	Jawa Tengah	3.037.619,56	3.096.955,62	2.644.191,92	3.157.950,83	3.516.665,04
16	Jawa Timur	3.461.339,51	4.069.512,22	3.376.715,67	4.097.873,33	4.206.786,67
17	Bali	18.847,69	24.429,36	18.781,25	16.891,13	17.497,90
18	Nusa Tenggara Barat	-	3.413,49	-	-	
19	Nusa Tenggara Timur	-	-	-	-	
20	"Kalimantan Timur "	1.156.104,66	1.051.444,54	666.032,72	1.288.946,58	1.330.521,07
21	Kalimantan Barat	505.294,35	469.673,75	445.082,75	462.336,32	454.179,07

No	Provinsi	Tahun				
		2018	2019	2020	2021	2022
		m3	m3	m3	m3	m3
1	2	3	4	5	6	7
22	Kalimantan Selatan	953.326,88	955.700,90	1.009.436,13	1.011.163,31	806.714,92
23	Kalimantan Tengah	1.086.929,29	1.044.680,12	1.017.860,20	1.319.065,20	1.259.029,25
24	Kalimantan Utara	351.064,72	379.408,06	305.460,21	267.233,19	230.009,69
25	Sulawesi Utara	-	-	-	-	-
26	Gorontalo	7.370,54	6.014,41	-	-	21.086,34
27	Sulawesi Tengah	-	29.614,81	-	-	-
28	Sulawesi Selatan	332.096,66	322.285,07	243.349,25	187.677,61	-
29	Sulawesi Barat	-	-	-	-	-
30	Sulawesi Tenggara	-	19.117,26	-	-	158.316,35
31	Maluku	10.265,54	21.302,39	10.545,44	8.234,22	7.825,09
32	Maluku Utara	-	8.011,20	-	-	-
33	Papua	634.747,30	660.812,15	672.568,10	801.927,36	697.038,02
34	Papua Barat	273.185,61	282.982,09	190.873,03	163.819,45	164.943,46
JUMLAH		54.833.441,87	56.597.665,19	59.268.070,94	61.954.954,93	62.533.471,46

Sumber : Direktorat Jenderal Pengelolaan Hutan Lestari, Tahun 2022

**TABEL 4.11.**  
Produksi Plywood Dan Laminated Veneer Lumber (LVL) Dari PBPHH Skala Usaha Besar Tahun 2018 S.D 2022

No	Provinsi	Tahun				
		2018	2019	2020	2021	2022
		m3	m3	m3	m3	m3
1	2	3	4	5	6	7
1	Aceh	-	-	-	-	-
2	Sumatera Utara	44.335,21	37.291,99	41.623,16	50.573,29	50.300,12
3	Sumatera Barat	-	-	-	-	-
4	Riau	63.826,76	54.956,65	36.929,47	40.963,54	36.871,72
5	Jambi	135.835,77	140.534,64	100.944,81	111.815,59	125.389,30
6	Sumatera Selatan	34.221,79	30.205,46	15.537,60	14.804,32	14.735,35
7	Bengkulu	-	1.697,25	-	-	-
8	Lampung	-	17.327,14	13.643,13	21.836,19	23.189,51
9	Kep.Riau	-	-	-	-	-
10	Kep. Bangka Belitung	-	-	-	-	-
11	Banten	196.894,41	198.616,23	112.296,67	121.252,50	113.956,88
12	DKI Jakarta	-	-	-	-	-
13	Jawa Barat	47.424,34	51.435,25	42.772,30	62.136,52	65.470,37
14	DI Yogyakarta	-	-	1.044,36	717,28	1.062,29
15	Jawa Tengah	969.246,99	931.167,62	785.151,96	1.117.553,42	1.052.991,22
16	Jawa Timur	1.043.903,03	1.181.812,62	1.008.950,67	1.468.340,23	1.486.096,06



TABEL 4 | STATISTIK KEMENTERIAN LINGKUNGAN HIDUP DAN KEHUTANAN 2022

No	Provinsi	Tahun				
		2018	2019	2020	2021	2022
		m3	m3	m3	m3	m3
1	2	3	4	5	6	7
17	Bali	7.789,48	4.379,57	1.816,39	3.567,72	3.036,01
18	Nusa Tenggara Barat	-	1.990,78	-	-	-
19	Nusa Tenggara Timur	-	-	-	-	-
20	"Kalimantan Timur "	437.710,03	371.668,25	282.682,53	266.175,75	213.517,00
21	Kalimantan Barat	230.155,16	200.890,78	180.741,52	198.600,60	195.293,14
22	Kalimantan Selatan	459.080,29	433.582,94	483.091,10	482.081,73	317.124,79
23	Kalimantan Tengah	78.550,77	44.197,51	69.183,75	85.325,01	72.187,31
24	Kalimantan Utara	143.607,66	147.696,41	115.296,54	113.999,88	99.228,29
25	Sulawesi Utara	-	-	-	-	-
26	Gorontalo	-	-	-	-	-
27	Sulawesi Tengah	-	211,51	-	-	-
28	Sulawesi Selatan	111.485,56	103.146,50	73.634,10	64.584,33	45.995,21
29	Sulawesi Barat	-	-	-	-	-
30	Sulawesi Tenggara	-	-	-	-	-
31	Maluku	2.910,03	4.897,03	5.926,50	3.891,02	5.138,98
32	Maluku Utara	-	-	-	-	-
33	Papua	206.579,61	199.680,42	137.425,06	162.884,10	133.534,84
34	Papua Barat	-	299,10	142,88	-	-
JUMLAH		4.213.556,89	4.157.685,65	3.508.834,50	4.391.103,03	4.055.118,39

Sumber : Direktorat Jenderal Pengelolaan Hutan Lestari, Tahun 2022

TABEL 4.12.  
Perkembangan Produksi Veneer Dari PBPHH Skala Usaha Besar Tahun 2018 S.D 2022

No	Provinsi	TAHUN				
		2018	2019	2020	2021	2022
		m3	m3	m3	m3	m3
1	2	3	4	5	6	7
1	Aceh	-	5.599,99	-	-	-
2	Sumatera Utara	22.795,27	24.822,95	16.512,93	21.764,68	24.104,04
3	Sumatera Barat	-	-	-	-	-
4	Riau	3.927,47	7.235,56	10.759,59	-	-
5	Jambi	49.919,79	55.374,40	32.503,45	43.391,62	46.502,06
6	Sumatera Selatan	50.427,38	69.042,90	41.104,49	28.454,79	51.086,08
7	Bengkulu	-	-	-	-	-
8	Lampung	27.969,57	32.772,14	26.317,64	28.617,80	30.806,56
9	Kep.Riau	-	-	-	-	-
10	Kep. Bangka Belitung	-	-	-	-	-

No	Provinsi	TAHUN				
		2018	2019	2020	2021	2022
		m3	m3	m3	m3	m3
1	2	3	4	5	6	7
11	Banten	2,72	3.391,29	-	-	-
12	DKI Jakarta	-	-	-	-	-
13	Jawa Barat	61.454,96	42.629,20	36.486,44	47.534,48	36.859,34
14	DI Yogyakarta	-	1.166,65	-	-	-
15	Jawa Tengah	349.013,75	345.721,86	287.457,40	393.339,89	402.741,49
16	Jawa Timur	442.637,72	536.612,77	447.432,01	625.327,36	507.366,86
17	Bali	-	2.501,00	-	760,92	3.698,75
18	Nusa Tenggara Barat	-	-	-	-	-
19	Nusa Tenggara Timur	-	-	-	-	-
20	"Kalimantan Timur "	9.543,96	8.028,77	13.680,28	48.709,73	37.712,84
21	Kalimantan Barat	8.747,74	6.959,77	3.404,44	4.112,57	4.947,37
22	Kalimantan Selatan	23.767,65	23.583,65	18.813,47	30.652,64	50.171,32
23	Kalimantan Tengah	31.598,03	29.281,02	28.304,41	32.086,54	31.719,70
24	Kalimantan Utara	647,40	602,46	376,10	1.744,23	3.663,27
25	Sulawesi Utara	-	-	-	-	-
26	Gorontalo	-	-	-	-	-
27	Sulawesi Tengah	-	535,11	-	-	-
28	Sulawesi Selatan	77.795,49	78.242,93	59.465,78	51.881,08	35.414,46
29	Sulawesi Barat	-	-	-	-	-
30	Sulawesi Tenggara	-	-	-	-	-
31	Maluku	4.815,92	7.134,91	5.310,76	4.963,56	4.668,06
32	Maluku Utara	-	-	-	-	-
33	Papua	-	-	65.927,96	77.214,31	84.489,46
34	Papua Barat	15.102,33	16.535,77	6.606,72	-	5.042,35
JUMLAH		1.180.167,15	1.297.775,10	1.100.463,87	1.440.556,19	1.360.994,00

Sumber : Direktorat Jenderal Pengelolaan Hutan Lestari, Tahun 2022

TABEL 4.13.  
Produksi Kayu Gergajian Dari PBPHH Skala Usaha Besar Tahun 2018 S.D 2022

No	Provinsi	Tahun				
		2018	2019	2020	2021	2022
		m3	m3	m3	m3	m3
1	2	3	4	5	6	7
1	Aceh	-	1.310,51	-	-	-
2	Sumatera Utara	203.206,03	241.772,79	153.197,48	143.137,17	164.219,52
3	Sumatera Barat	1.734,28	1.904,79	-	-	-
4	Riau	70.360,48	95.616,00	73.238,29	76.415,85	78.623,35
5	Jambi	11.478,54	26.705,97	19.593,76	24.971,30	34.073,53
6	Sumatera Selatan	16.108,15	17.616,82	8.242,60	23.897,92	45.350,12
7	Bengkulu	1.611,34	12.684,41	-	-	-
8	Lampung	21.024,66	60.405,83	29.921,23	32.076,11	27.641,82
9	Kep.Riau	-	-	-	-	-
10	Kep. Bangka Belitung	-	-	-	-	-
11	Banten	39.311,37	28.324,42	188,69	3.938,15	3.145,75
12	DKI Jakarta	-	-	-	-	-
13	Jawa Barat	27.445,17	30.437,38	12.970,40	11.272,98	9.093,44
14	DI Yogyakarta	3.718,38	6.492,13	298,66	-	-
15	Jawa Tengah	528.703,34	550.215,44	341.521,86	415.294,57	343.440,79
16	Jawa Timur	768.582,46	890.353,26	580.327,80	650.010,26	508.637,29
17	Bali	2.316,31	7.555,27	7.951,00	6.102,09	6.312,94
18	Nusa Tenggara Barat	-	-	-	-	-
19	Nusa Tenggara Timur	-	-	-	-	-
20	"Kalimantan Timur "	65.318,36	83.377,85	38.406,93	45.839,42	38.263,27
21	Kalimantan Barat	10.429,71	10.284,05	10.439,51	10.525,97	8.235,34
22	Kalimantan Selatan	19.390,87	55.605,00	1.506,33	1.631,39	1.461,96
23	Kalimantan Tengah	42.260,30	92.811,12	22.164,50	17.617,39	17.178,73
24	Kalimantan Utara	26.353,54	37.837,80	21.253,03	14.972,74	8.676,15
25	Sulawesi Utara	-	-	-	-	-
26	Gorontalo	3.702,96	1.179,19	-	-	-
27	Sulawesi Tengah	-	19.687,57	-	-	-
28	Sulawesi Selatan	15.937,28	14.721,78	5.808,57	2.267,59	1.846,30
29	Sulawesi Barat	-	-	-	-	-
30	Sulawesi Tenggara	-	14.389,17	-	-	-
31	Maluku	-	5.382,08	346,76	264,18	244,15
32	Maluku Utara	-	5.757,57	-	-	-
33	Papua	106.267,91	126.162,90	114.308,09	134.521,63	118.831,40
34	Papua Barat	93.289,62	90.522,33	79.107,61	77.189,38	85.601,50
JUMLAH		2.078.551,06	2.529.113,43	1.520.793,10	1.691.946,10	1.500.877,36

Sumber : Direktorat Jenderal Pengelolaan Hutan Lestari, Tahun 2022

**TABEL 4.14.**  
**Produksi Serpih Kayu Dari PBPHH Skala Usaha Besar Tahun 2018 S.D 2022**

No	Provinsi	Tahun				
		2018	2019	2020	2021	2022
		m3	m3	m3	m3	m3
1	2	3	4	5	6	7
1	Aceh	-	-	-	-	-
2	Sumatera Utara	1.309.524,86	1.306.885,16	1.407.863,12	1.270.547,21	-
3	Sumatera Barat	-	-	-	-	1.427.222,60
4	Riau	17.469.836,14	16.553.668,33	21.858.266,68	23.078.850,58	22.665.904,42
5	Jambi	3.052.723,43	3.105.909,16	3.412.007,12	3.700.438,54	3.724.469,59
6	Sumatera Selatan	8.714.302,58	9.528.393,63	10.488.225,50	10.419.985,03	10.603.808,29
7	Bengkulu	-	-	-	-	-
8	Lampung	-	62.198,62	58.890,43	53.528,24	99.837,59
9	Kep.Riau	-	-	-	-	-
10	Kep. Bangka Belitung	-	-	-	-	-
11	Banten	-	-	-	-	-
12	DKI Jakarta	-	-	-	-	-
13	Jawa Barat	-	-	-	-	-
14	DI Yogyakarta	-	-	-	-	-
15	Jawa Tengah	-	-	290,50	290,50	-
16	Jawa Timur	-	-	-	-	5,00
17	Bali	-	-	-	-	-
18	Nusa Tenggara Barat	-	-	-	-	-
19	Nusa Tenggara Timur	-	-	-	-	-
20	"Kalimantan Timur "	45.171,00	7,82	14,77	296.919,60	282.571,80
21	Kalimantan Barat	-	-	-	-	-
22	Kalimantan Selatan	-	-	-	-	-
23	Kalimantan Tengah	699.947,40	640.604,70	657.597,61	958.600,77	939.076,30
24	Kalimantan Utara	-	-	-	-	-
25	Sulawesi Utara	-	-	-	-	-
26	Gorontalo	-	-	-	-	-
27	Sulawesi Tengah	-	-	-	-	-
28	Sulawesi Selatan	-	-	-	-	-
29	Sulawesi Barat	-	-	-	-	-
30	Sulawesi Tenggara	-	-	-	-	-
31	Maluku	-	-	-	-	-
32	Maluku Utara	-	-	-	-	-
33	Papua	-	-	-	44,36	90,89
34	Papua Barat	77.527,65	86.669,55	36.310,64	25.353,04	9.196,00
JUMLAH		31.369.033,06	31.284.336,97	37.919.466,37	39.804.557,87	39.752.182,48

Sumber : Direktorat Jenderal Pengelolaan Hutan Lestari, Tahun 2022

TABEL 4.15.  
Produksi PULP Dari PBPHH Skala Usaha Besar Tahun 2017 S.D 2022

No	Provinsi	Tahun				
		2018	2019	2020	2021	2022
		Ton	Ton	Ton	Ton	Ton
1	2	3	4	5	6	7
1	Aceh	-	-	-	-	-
2	Sumatera Utara	169.905,63	185.160,67	205.932,91	200.191,97	198.429,43
3	Sumatera Barat	-	-	-	-	-
4	Riau	4.001.383,38	3.840.339,22	4.422.886,66	4.631.010,31	4.766.233,96
5	Jambi	890.243,51	943.425,59	1.026.345,42	1.051.651,86	1.035.043,55
6	Sumatera Selatan	2.560.103,88	2.837.705,64	2.937.275,21	2.714.729,33	2.871.384,10
7	Bengkulu	-	-	-	-	-
8	Lampung	-	-	-	-	-
9	Kep.Riau	-	-	-	-	-
10	Kep. Bangka Belitung	-	-	-	-	-
11	Banten	-	-	-	-	-
12	DKI Jakarta	-	-	-	-	-
13	Jawa Barat	-	-	-	-	-
14	DI Yogyakarta	-	-	-	-	-
15	Jawa Tengah	-	-	-	-	-
16	Jawa Timur	-	-	-	-	-
17	Bali	-	-	-	-	-
18	Nusa Tenggara Barat	-	-	-	-	-
19	Nusa Tenggara Timur	-	-	-	-	-
20	"Kalimantan Timur "	-	-	-	-	-
21	Kalimantan Barat	-	-	-	-	-
22	Kalimantan Selatan	-	-	-	-	-
23	Kalimantan Tengah	-	-	-	-	-
24	Kalimantan Utara	-	-	-	-	-
25	Sulawesi Utara	-	-	-	-	-
26	Gorontalo	-	-	-	-	-
27	Sulawesi Tengah	-	-	-	-	-
28	Sulawesi Selatan	-	-	-	-	-
29	Sulawesi Barat	-	-	-	-	-
30	Sulawesi Tenggara	-	-	-	-	-
31	Maluku	-	-	-	-	-
32	Maluku Utara	-	-	-	-	-
33	Papua	-	-	-	-	-
34	Papua Barat	-	-	-	-	-
JUMLAH		7.621.636,40	7.806.631,12	8.592.440,20	8.597.583,47	8.871.091,04

Sumber : Direktorat Jenderal Pengelolaan Hutan Lestari, Tahun 2022

**TABEL 4.16.**  
**Nilai Ekspor Produk Industri Kehutanan Per Jenis Produk**

No	Produk	TAHUN				
		2018	2019	2020	2021	2022
		USD	USD	USD	USD	USD
1	2	3	4	5	6	7
1	Panel	2.562.684.805,44	2.146.431.188,97	2.163.012.329,81	3.065.547.871,70	2.903.982.091,69
2	Kertas	3.952.314.730,01	3.868.917.652,64	3.527.854.476,30	3.698.469.635,93	4.313.240.484,78
3	Pulp	2.632.555.720,69	2.778.695.819,30	2.530.024.570,99	3.242.940.925,11	3.717.872.440,06
4	Woodworking	1.288.836.941,05	1.144.156.550,45	1.075.495.368,27	1.185.054.333,86	963.972.615,78
5	Serpih Kayu (Chipwood)	46.123.280,73	57.389.329,19	50.450.382,16	99.032.121,08	98.439.013,06
6	Veneer	115.261.170,89	91.979.157,80	80.660.079,50	114.626.727,23	115.459.687,49
7	Furnitur Kayu	1.423.125.552,15	1.428.778.504,40	1.533.908.961,44	2.045.964.304,05	1.979.295.605,74
8	Bangunan Prefabrikasi	4.682.562,29	5.597.669,52	2.030.294,55	2.075.374,44	2.847.181,6
9	Kerajinan Kayu	106.012.076,32	99.493.588,87	86.487.455,54	109.015.201,50	110.012.840,1
JUMLAH		12.131.596.839,56	11.621.439.461,14	11.049.923.918,57	13.562.726.494,91	14.205.121.960,30

Sumber : Direktorat Jenderal Pengelolaan Hutan Lestari, Tahun 2022

JENIS PRODUK	NETTO (Kg)	VALUE (USD)
Paper	2.098.507.935	2.863.727.362
Pulp	4.712.748.332	4.352.313.745
Panel	5.760.181.613	3.674.876.154
Furnitur kayu	1.231.706.390	953.428.691
Woodworking	1.280.722.331	95.987.219
Veneer	94.666.654	114.635.388
Kerajinan	461.433.934	2.260.088.890
Chipwood (Serpih kayu)	1.232.929	2.893.066
Bangunan Prefabrikasi	31.363.517	108.540.238
JUMLAH	15.672.563.636	14.426.490.753

**TABEL 4.17.**  
**Nilai Ekspor Produk Industri Kehutanan Tahun 2018 S.D 2022**

No	Provinsi	Tahun				
		2018	2019	2020	2021	2022
		USD	USD	USD	USD	USD
1	2	3	4	5	6	7
1	Aceh					
2	Sumatera Utara	380.826.486,09	295.666.630,26	238.234.730,86	283.447.144,97	274.473.005,62
3	Sumatera Barat	622.318,64	694.197,03	479.346,15	494.399,74	853.381,31
4	Riau	624.667.733,77	556.483.004,08	530.377.181,71	502.776.253,92	590.259.549,54
5	Jambi	239.378.654,44	287.490.491,97	182.529.391,59	85.140.303,35	65.677.535,21
6	Sumatera Selatan	1.131.077.609,56	1.403.470.075,29	1.251.969.960,97	1.405.689.270,92	1.707.753.294,29

TABEL 4 | STATISTIK KEMENTERIAN LINGKUNGAN HIDUP DAN KEHUTANAN 2022

No	Provinsi	Tahun				
		2018	2019	2020	2021	2022
		USD	USD	USD	USD	USD
1	2	3	4	5	6	7
7	Bengkulu	3.350.267,79	2.152.027,40	1.012.703,76		
8	Lampung	8.662.760,85	9.995.674,79	16.412.181,03	24.427.821,81	25.263.968,14
9	Kep.Riau	8.781.941,21	8.998.662,26	62.678.671,58	64.355.166,99	24.111.935,19
10	Kep. Bangka Belitung					
11	Banten	238.197.407,43	217.409.184,58	205.154.755,40	283.196.746,31	278.464.186,30
12	DKI Jakarta	4.514.279.999,38	4.324.967.359,42	4.123.584.661,63	5.124.585.440,10	5.767.501.003,56
13	Jawa Barat	402.552.193,72	386.817.395,50	377.017.711,34	463.260.467,34	471.055.664,14
14	DI Yogyakarta	73.375.735,09	61.563.463,21	57.237.117,32	71.285.716,39	64.065.541,95
15	Jawa Tengah	1.560.718.270,50	1.484.410.852,96	1.413.333.226,26	1.910.038.452,19	1.840.086.868,69
16	Jawa Timur	1.780.226.715,46	1.675.112.956,73	1.757.220.378,97	2.297.081.099,85	2.194.152.165,24
17	Bali	74.021.568,20	88.597.563,89	68.898.956,42	81.927.578,03	104.443.888,25
18	Nusa Tenggara Barat			17.791,69	286.253,54	
19	Nusa Tenggara Timur	95.279,00	251.524,00	536.681,24	710.818,25	1.144.771,75
20	"Kalimantan Timur "	259.706.395,53	185.137.781,89	141.785.894,20	179.031.682,02	164.813.123,72
21	Kalimantan Barat	152.014.905,81	101.637.882,07	92.372.219,45	149.699.315,82	148.331.476,09
22	Kalimantan Selatan	315.940.756,80	217.298.338,03	252.306.565,24	326.465.594,97	251.780.432,77
23	Kalimantan Tengah	45.679.237,77	57.293.139,23	51.239.178,53	68.462.870,73	62.733.351,13
24	Kalimantan Utara	92.716.893,89	77.001.455,45	58.933.924,91	45.864.271,99	45.440.043,92
25	Sulawesi Utara	231.726,55	37.250,00			16.224,00
26	Gorontalo	169.868,40	39.893,45			3.204.193,67
27	Sulawesi Tengah	5.938.270,68	3.065.489,65	1.293.203,12	1.058.858,98	860.971,23
28	Sulawesi Selatan	58.656.833,34	33.092.263,31	25.226.840,80	5.369.490,68	5.759.275,63
29	Sulawesi Barat					
30	Sulawesi Tenggara					
31	Maluku	116.378,00	1.249.209,86	3.390.119,98	2.485.893,54	2.972.207,99
32	Maluku Utara		20.723,17			
33	Papua	5.572.215,86	7.700.722,55	10.439.237,52	18.379.666,19	98.967.912,03
34	Papua Barat	154.018.415,81	133.784.249,10	126.241.286,90	167.205.916,30	10.935.988,95
	Jumlah	12.131.596.839,56	11.621.439.461,14	11.049.923.918,57	13.562.726.494,91	14.205.121.960,30

Sumber : Direktorat Jenderal Pengelolaan Hutan Lestari, Tahun 2022

TABEL. 4.18.  
Ekspor Produk Industri Kehutanan Per Negara Tujuan Tahun 2018 S.D 2022

No	Negara Tujuan	TAHUN				
		2018	2019	2020	2021	2022
		USD	USD	USD	USD	USD
1	2	3	4	5	6	7
1	CHINA	3.058.859.337,74	2.880.052.694,69	3.185.767.925,58	3.955.915.971,67	3.475.025.871,58
2	UNITED STATES	1.414.861.071,98	1.358.195.709,40	1.615.367.594,05	2.420.303.315,32	2.242.290.185,66
3	JAPAN	1.509.623.741,31	1.366.243.106,80	1.148.104.899,39	1.390.205.987,76	1.529.006.756,07
4	KOREA, REPUBLIC OF	734.585.527,51	710.872.497,23	689.319.244,88	762.297.897,21	979.815.357,58
5	INDIA	480.614.489,04	495.337.560,62	324.940.947,90	386.802.951,01	806.918.068,89
6	MALAYSIA	383.604.715,95	376.450.350,66	291.477.448,01	386.205.220,10	542.954.362,91
7	AUSTRALIA	371.167.167,32	315.787.758,15	347.542.800,74	400.145.460,90	425.343.486,43
8	VIET NAM	275.020.200,47	288.410.128,30	251.862.250,34	360.072.943,24	384.135.531,63
9	TAIWAN, PROVINCE OF CHINA	325.853.752,17	305.344.833,91	323.963.485,44	313.562.147,76	355.357.764,56
10	UNITED KINGDOM	275.072.371,87	277.495.353,77	217.036.600,44	274.424.316,61	269.153.115,23
11	NETHERLANDS	218.676.256,72	219.835.770,34	221.839.658,43	279.346.755,33	28.717.779,53
12	PHILIPPINES	217.554.463,02	201.552.350,33	216.250.881,66	247.259.949,17	268.851.075,15
13	SAUDI ARABIA	194.328.262,85	179.859.057,94	184.784.811,38	142.075.397,42	203.858.148,22
14	UNITED ARAB EMIRATES	170.655.386,36	199.902.169,93	130.192.645,31	166.334.953,01	235.475.421,66
15	THAILAND	168.193.610,52	163.790.863,54	134.182.726,97	170.236.147,85	198.907.540,36
16	GERMANY	173.245.255,37	155.296.939,56	138.705.778,28	171.116.758,10	136.150.000,76
17	BANGLADESH	172.187.370,89	173.962.453,56	107.821.399,48	135.680.186,20	225.755.486,15
18	TURKEY	97.549.292,16	131.686.284,25	38.574.666,54	71.676.566,15	97.067.705,00
19	BELGIUM	93.745.178,96	106.002.511,66	102.654.985,70	122.223.599,09	202.769.057,03
20	SINGAPORE	103.115.949,95	93.088.050,39	83.691.430,66	98.581.728,14	81.572.912,77
21	Lain-lain	1.693.083.437,40	1.622.273.016,09	1.295.841.737,39	1.308.258.242,89	1.515.996.333,13
JUMLAH		12.131.596.839,56	11.621.439.461,14	11.049.923.918,57	13.562.726.494,91	14.205.121.960,30

Sumber : Direktorat Jenderal Pengelolaan Hutan Lestari, Tahun 2022



TABEL 4.19.  
Penetapan Wilayah KPH

No.	PROVINSI	KABUPATEN/KOTA	NAMA KPHP	LUAS (HA)
1	2	3	4	6
1	Aceh		UNIT I	141.752
			UNIT III	102.491
			UNIT II	263.834
			UNIT IV	267.021
			UNIT V	83.963
			UNIT VI	120.255
			UNIT VII	259.869
			UNIT VIII	277.526
			UNIT IX	84.348
			UNIT X	252.254
			UNIT XI	255.352
			UNIT XII	237.754
			UNIT XIII	54.332
			UNIT XIV	81.409
			UNIT XV	5.386
				2.487.546
2	Sumatera Utara	Langkat	KPHP Unit I Stabat	101.809
		Mandailing Natal	KPHP MANDAILING NATAL	159.166
		Simalungun	KPHP Unit XII Simalungun	58.639
		Pakpak barat	KPHP Unit XV Pakpak Bharat	112.166
		Tapanuli Selatan	KPHP Unit XXVII Tapanuli Selatan dan Padang Sidempuan	48.511
		Tapanuli Utara, Tapanuli Tengah, Humbang Hasundutan	KPHP Unit XX Tarutung	105.522
		Humbang Hasundutan, Samosir, Dairi, Pakpak Bharat	KPHP Unit XVII Doloksanggul	90.608
		Deli Serdang	KPHP Unit V Deli Serdang	58.257
		Tapanuli Selatan dan Mandailing Natal	KPHP Unit XXVIII Tapanuli Selatan dan Padang Sidempuan	137.332
		Padang Lawas dan Padang Lawas Utara	KPHP Unit XXXI Padang Lawas dan Padang Lawas Utara	292.455
		Labuhan Batu Utara	KPHP Unit III Labuhan Batu Utara	79.577
		Tapanuli Utara	KPHP Unit XXI Tapanuli Utara	66.772
		Simalungun	KPHP Unit VI Simalungun	77.994
		Labuhan Batu Selatan	KPHP Unit XI Labuhan Batu Selatan	61.356
		Nias	KPHP Unit XXXIII	101.050
		Kabanjahe	KPHL Unit II	105.007
		Kabanjahe	KPHL Unit IV	75.289
		Kisaran	KPHL Unit VII Labuhan batu	43.876
		Dairi	KPHL Unit VIII Dairi	59.389
		Pematang Siantar	KPHL Unit IX Serdang Bedagai	32.283
		Pematang Siantar	KPHL Unit X Batubara	24.032

No.	PROVINSI	KABUPATEN/KOTA	NAMA KPHP	LUAS (HA)
1	2	3	4	6
		Kisaran	KPHL Unit XIII	104.344
		Toba	KPHL Unit XIV Toba Samosir	87.247
		Humbang Hasundutan, Tapanuli Utara dan Tapanuli Tengah	KPHL Unit XVI Tapanuli Tengah dan Humbang Hasundutan	77.820
		Humbang Hasundutan, Samosir dan Dairi, Pakpak Bharat	KPHL Unit XVIII	72.878
		Humbang Hasundutan, Samosir dan Dairi, Pakpak Bharat	KPHL Unit XIX	39.427
		Labuhanbatu Utara	KPHL Unit XXII Toba Samosir dan Labuhan Batu Utara	115.607
		Labuhanbatu Utara	KPHL Unit XXIII Tapanuli Selatan dan Padang Lawas Utara	76.441
		Tapanuli Tengah	KPHL Unit XXIV Tapanuli Utara	149.070
		Tapanuli Tengah	KPHL Unit XXV Tapanuli Tengah	58.692
		Tapanuli Selatan	KPHL Unit XXVI	212.740
		Mandailing Natal	KPHL Unit XXX	129.732
		Gunungsitoli	KPHL Unit XXXII	181.291
				3.196.379
3	Riau	Kampar	KPHP Unit XVIII Kampar Kiri	143.338
		Siak, Kampar dan Kota Pekanbaru	KPHP Unit IX Minas Tahura	101.623
		Pelalawan, Siak Provinsi	KPHP Unit XXII Tasik Besar Serkap	528.807
		Kepulauan Meranti	KPHP Unit XXIV Pulau Tebing Tinggi	82.876
		Kuantan seningi	KPHP Unit XXXI Kuantan Singingi	94.442
		Kampar	KPHP Unit XVIII Muara Mahat	29.432
		Rokan Hulu	KPHP Unit XIV Rokan	62.624
		Pelalawan	KPHP Unit XX Nilo	163.820
		Bengkalis	KPHP Unit V Bengkalis	23.312
		Siak	KPHP Unit VIII Mandau	93.554
		Indragiri Hulu	KPHP Unit XXX Serangge Sengkilo	129.986
		Kota Dumai, Rokan Hilir	KPHP Unit III Dumai	165.682
		Pelalawan	KPHP Unit XXI Sorek	133.960
		Indragiri Hilir, Indragiri Hulu, Pelalawan	KPHP Unit XXVII Gaung	181.753
		Rokan Hilir, Kota Dumai, Bengkalis, Rokan Hulu	KPHP Unit II Bagian Siapiapi	94.955
		Rokan Hilir, Labuhan Batu, Labuhan Batu Selatan	KPHP Unit I Panipahan	155.749
		Bengkalis	KPHP Unit IV Rupal	80.409
		Siak, Bengkalis	KPHP Unit VI Bukit Batu	249.239
		Rokan Hilir, Padang Lawas Utara, Labuhan Batu Selatan, Rokan Hilir, Rokan Hulu	KPHP Unit XII Kubu Pujud	95.324
		Kampar, Kuantan Singingi, Pelalawan	KPHP Unit XIX Tesso	139.357
		Kampar, Rokan Hulu, Bengkalis	KPHP Unit XV Batu Gajah - Libo	33.557
		Kepulauan Meranti	KPHP Unit XXIII Pulau Padang	69.240
		Indragiri Hilir, Indragiri Hulu, Tanjung Jabung Barat	KPHP Unit XXIX Keritang	64.621
		Kepulauan Meranti	KPHP Unit XXV Pulau Rangsang	42.885
		Kepulauan Meranti	KPHP Unit XXXII Kuantan Singingi Utara	58.854

TABEL 4 | STATISTIK KEMENTERIAN LINGKUNGAN HIDUP DAN KEHUTANAN 2022

No.	PROVINSI	KABUPATEN/KOTA	NAMA KPHP	LUAS (HA)
1	2	3	4	6
		Kampar, Kuantan Singingi, Pelalawan	KPHP Unit VIII Mandau	80.273
		Duri	KPHP Unit X Rangau	66.457
		Duri	KPHP Unit XI Bonai	48.822
		Rokan Hilir	KPHP Unit XIII Manato	94.279
			KPHP Unit XXVIII	96.081
			KPHP Unit XXVI Mandah - Reteah	117.678
		Lintas Provinsi	KPHL Unit XVI Suligi	61.906
				3.584.895
4	Sumatera Barat	Pesisir Selatan	KPHP Unit IX Pesisir Selatan	76.746
		Kepulauan Mentawai	KPHP Mentawai Unit XI	136.454
		Kepulauan Mentawai	KPHP Mentawai Unit X	88.771
		Dharmasraya	KPHP Unit VIII Model Dharmasraya	138.773
			KPHP Unit XII	172.461
		Pasaman	KPHL Unit I Pasaman	231.199
		Kota Padang	KPHL Unit II Lima Puluh Kota	102.981
		Agam	KPHL Unit III Agam	152.688
		Kota Padang	KPHL Unit IV Bukit Barisan	39.285
		Sijunjung	KPHL Unit V Sijunjung	83.191
		Kota Solok	KPHL Solok Unit VI	133.291
		Kota Solok	KPHL Unit VII Batanghari	165.355
				1.521.195
5	Kepulauan Riau	Bintan	KPHP Unit IV Bintan Tanjung Pinang	46.858
		Karimun	KPHP Unit I Karimun	29.633
		Natuna	KPHP Unit V Natuna	61.403
		Lingga	KPH Unit III Lingga	98.734
		Anambas	KPHP Unit VI Anambas	26.227
		Batam	KPHL Unit II Batam	32.472
				295.327
6	Jambi	Sarolangun	KPHP Limau Unit VII	121.102
		Kerinci	KPHP Kerinci Unit I	30.688
		Merangin	KPHP Model Merangin (Unit VI)	76.137
		Sarolangun	KPHP Unit VIII Hilir - Sarolangun	109.766
		Tebo	KPHP Unit IX Tebo Barat	148.685
		Tebo	KPHP Unit X Tebo Timur	106.456
		Muaro Jambi	KPHP Unit XIII - Muaro Jambi	107.838
		Bungo	KPHP Unit II - Bungo	56.728
		Tanjung Jabung Barat	KPHP Unit XVI - Tanjabar	125.386
		Tanjung Jabung Timur	KPHP Unit XIV - Tanjabtim	84.515
		Bungo	KPHP Unit III - Bungo	69.064
		Merangin	KPHP Unit V - Merangin	75.177
		Merangin	KPHP Unit IV - Merangin	52.156

No.	PROVINSI	KABUPATEN/KOTA	NAMA KPHP	LUAS (HA)
1	2	3	4	6
		Batanghari, Tebo, Sarolangun, Musi Banyuasin	KPHP Unit XII Batanghari	80.509
		Tanjung Jabung Timur, Muaro Jambi, Tanjung Jabung Barat	KPHP Unit XV Tanjung Jabung Barat	91.091
		Batanghari, Muaro Jambi	KPHP Unit XI Batanghari	107.671
		Tanjung Jabung Barat	KPHL Sungai Beram Hitam	15.965
				1.458.934
7	Sumatera Selatan		KPHP Unit I	284.276
			KPHP Unit II	337.998
			KPHL Unit III	94.648
			KPHP Unit IV	623.797
			KPHP Unit V	152.140
			KPHL Unit VI	92.682
			KPHP Unit XV	27.098
			KPHL Unit VII	117.930
			KPHP Unit XVI	30.906
			KPHL Unit VIII	79.374
			KPHP Unit IX	165.033
			KPHL Unit X	26.426
			KPHL Unit XI	119.033
			KPHP Unit XII	268.527
			KPHP Unit XIII	83.969
			KPHP Unit XIV Rawas	114.051
				2.617.888
8	Kep. Bangka Belitung	Bangka Barat	KPHP Unit I Rambat Menduyung	59.622
		Bangka Tengah	KPHP Unit V Sungai Sembulan	39.413
		Bangka	KPHP Unit IV Sigambir-Kotawaringin	31.110
		Belitung Timur	KPHP Model Unit XIII Gunung Duren	58.235
		Bangka Tengah dan Bangka Selatan	KPHP Unit VII Sungai Sembulan	48.610
		Bangka Barat	KPHP Unit II Jebu Bembang Antan	53.483
		Bangka	KPHP Unit III Bubus Panca	45.952
		Bangka Tengah	KPHP Unit VI Sungai Sembulan	30.412
		Bangka Selatan	KPHP Unit VIII Muntai Palas	91.144
		Tanjung Pandan	KPHP Unit IX Muntai Palas	57.522
		Tanjung Pandan	KPHP Unit XI Belantu Mendanau	32.667
		Belitung	KPHL Unit X Belantu Mendanau	48.849
		Belitung Timur	KPH Unit XII Belitung	44.782
				641.801
9	Lampung	Way Kanan	KPHP Unit III Bukit Punggur	41.126
		Lampung Selatan, Lampung Timur	KPHP Unit XVI Gedong Wani	30.243
		Tulang Bawang Barat, Way Kanan, dan Lampung Utara	KPHP Unit IV Muara Dua	49.134
		Mesuji	KPHP Unit V Sungai Buaya	42.548

TABEL 4 | STATISTIK KEMENTERIAN LINGKUNGAN HIDUP DAN KEHUTANAN 2022

No.	PROVINSI	KABUPATEN/KOTA	NAMA KPHP	LUAS (HA)
1	2	3	4	6
		Lampung Tengah	KPHP Unit VI Way Terusan	18.930
		Lampung Selatan	KPHP Unit XIV Way Pisang	15.614
		Pesisir Barat	KPHP Unit I Pesisir Barat	43.628
		Pesisir Barat	KPHL Unit II Liwa	41.165
		Lampung Barat	KPHL Unit VII Way Waya	24.443
		Lampung Tengah	KPHL Unit VIII Tangkit Tebak	21.084
		Lampung Tengah	KPHL Unit IX Batu Tegi	58.174
		Tanggamus	KPHL Unit X Kota Agung Utara	56.020
		Tanggamus	KPHL Unit XI Pematang Neba	32.878
		Pesawaran	KPHL Unit XII Pesawaran	11.204
		Lampung Selatan	KPHL Unit XIII Way Pisang	7.707
		Lampung Timur	KPHL Unit XV Gunung Balak	25.015
				518.913
10	Bengkulu	Muko Muko	KPHP Muko-Muko (Unit I)	78.315
		Bengkulu Utara	KPHP Bengkulu Utara (Unit II)	60.018
		Bengkulu	KPHL Unit III Bukit Daun	96.095
		Seluma	KPHL Unit IV Seluma	82.506
		Bengkulu Selatan	KPHL Unit V Bengkulu Selatan	48.083
		Kaur	KPHL Unit VI Kaur	85.592
		Raja Lebong	KPHL Unit VII Bukit Balai Rejang	17.388
				467.997
11	D.I. Yogyakarta	Gunung Kidul, Bantul, Kulon Progo	KPHP YOGYAKARTA	15.581
				15.581
12	Bali	Jembrana	KPHL Unit I	38.537
		Singaraja	KPHL Unit II	35.317
		Bangli	KPHL Unit III	20.808
		Denpasar	KPHL Unit IV	10.738
				105.400
13	Nusa Tenggara Barat	Sumbawa	KPHP Unit IX	32.776
		Kota Bima, Kab Bima	KPHP Unit XXIII Maria	27.632
		Bima, Dompu	KPHP Unit XVIII Tambora Selatan	27.576
		Sumbawa Barat	KPHP Unit V	41.579
		Bima	KPHP Unit XX Madapangga Rompu	49.722
		Sumbawa	KPHP Unit XIII Plampang	28.725
		Sumbawa Barat, Sumbawa	KPHP Unit X Orong Telu	57.139
		Sumbawa	KPHP Unit XI Brang Beh	63.401
		Dompu, Sumbawa	KPHP Unit XV Ampang	42.507
		Bima	KPHP Unit XXI Waworada	20.695
		Lombok Barat	KPHP Unit II Pelangan	19.636
		Bima	KPHP Unit XVII Tambora Utara	29.605

No.	PROVINSI	KABUPATEN/KOTA	NAMA KPHP	LUAS (HA)
1	2	3	4	6
		Mataram	KPHL Unit I Rinjani Barat	40.983
		Lombok Tengah	KPHL Unit III Tastura	17.529
		Lombok Timur	KPHL Unit IV Rinjani Timur	37.589
		Sumbawa Barat	KPHL Unit VI Mataiyang	34.448
		Sumbawa Barat	KPHL Unit VII Brangrea	45.302
		Sumbawa Barat	KPHL Unit VIII Puncak Ngengas	45.485
		Sumbawa	KPHL Unit XII Ropang	73.369
		Sumbawa	KPHL Unit XIV Ampang	38.681
		Dompu	KPHL Unit XVI Tofo Pajo	26.190
		Dompu	KPHL Unit XIX Soromandi	45.622
		Bima	KPHL Unit XXII Donggomassa	43.019
				889.210
14	Nusa Tenggara Timur	Rote Ndao	KPHP Unit XVI Rote Ndao	16.877
		Ende	KPHP Unit VI Ende	53.854
		Kupang	KPHP Unit XVII Kupang	208.888
		Nagakeo	KPHP Unit V Nagekeo	28.549
		Timor Tengah Selatan	KPHP Unit XX Timor Tengah Selatan	78.936
		Timor Tengah Utara	KPHP Unit XXI Timor Tengah Utara	108.858
		Malaka	KPHP Unit XIX Mutis Timau	9.442
		Sumba Barat	KPHP Unit XII	7.544
		Sumba Tengah	KPHP Unit XIII	26.168
		Manggarai Barat	KPHL Unit I	72.424
		Manggarai	KPHL Unit II	17.366
		Manggarai Timur	KPHL Unit III	48.335
		Ngada	KPHL Unit IV	35.370
		Flores Timur	KPHL Unit VIII	51.864
		Lembata	KPHL Unit IX	47.269
		Alor	KPHL Unit X	97.384
		Sumba Barat Daya	KPHL Unit XI	19.466
		Sumba Timur	KPHL Unit XIV	119.715
		Sabu Raijua	KPHL Unit XV	9.970
		Kota Kupang	KPHL Unit XVIII	1.499
		Belu	KPHL Unit XXII	37.668
			KPHL Unit VII	35.479
				1.132.925
15	Kalimantan Barat	Sintang, Melawi	KPHP Unit XV Sintang Timur	207.275
		Kubu Raya	KPHP Unit XXXIII Kubu Raya	317.403
		Mempawah	KPHP Unit VIII Mempawah	94.565
		Sintang	KPHP Unit X Sintang Utara	50.504
		Ketapang	KPHP Unit XXVI Ketapang Utara	258.733

TABEL 4 | STATISTIK KEMENTERIAN LINGKUNGAN HIDUP DAN KEHUTANAN 2022

No.	PROVINSI	KABUPATEN/KOTA	NAMA KPHP	LUAS (HA)
1	2	3	4	6
		Landak	KPHP Unit VII Landak	104.987
		Sambas	KPHP Unit I Sambas	128.318
		Bengkayang	KPHP Unit II Bengkayang	145.558
		Ketapang	KPHP Unit XXV Kayong	318.687
		Sintang	KPHP Unit IX Sintang Utara	135.282
		Sanggau	KPHP Unit V Sanggau Barat	111.392
		Sanggau	KPHP Unit IV Sanggau Timur	266.183
		Sintang	KPHP Unit XIV Sintang Timur	107.644
		Sintang	KPHP Unit XVII Sintang Timur	323.684
		Melawi	KPHP Unit XXII Melawi	277.427
		Ketapang	KPHP Unit XXX Ketapang Selatan	70.639
		Ketapang	KPHP Unit XXXII Ketapang Selatan	172.827
		Kapuas Hulu	KPHP Unit XXI Kapuas Hulu Selatan	438.928
		Melawi	KPHP Unit XXIII Melawi	188.749
		Melawi	KPHP Unit XXIV Sokan	179.486
		Ketapang	KPHP Unit XXXI Ketapang Selatan	265.483
		Sanggau	KPHP Unit III Sanggau Barat	123.613
		Landak	KPHP Unit VI Landak	55.343
		Sanggau	KPHP Unit XI Sanggau Timur	68.505
		Ketapang	KPHP Unit XXVII Ketapang Utara	326.132
		Ketapang	KPHP Unit XXVIII Ketapang Utara	96.919
		Ketapang	KPHP Unit XXIX Ketapang Selatan	180.331
		Sintang	KPHP Unit XXXIV Sintang Utara	83.478
		Sekadau	KPH Unit XII Sekadau	132.425
		Melawi	KPHL Unit XIII Belimbing	56.043
		Kapuas Hulu	KPH Unit XVIII Kapuas Hulu Utara	151.386
		Kapuas Hulu	KPHL Unit XIX Kapuas Hulu Utara	312.403
		Kapuas Hulu	KPHL Unit XX Kapuas Hulu Timur	474.145
			KPHL Unit XVI Kalimantan Barat	325.065
				6.549.542
16	Kalimantan Selatan	Banjar	KPHP Unit I Banjar	
		Kotabaru	KPHP Unit III Pulau Laut & Sebuk	
		Tanah Laut	KPHP Unit VII Tanah Laut	
		Tabalong	KPHP Unit V Tabalong	
		Tanah Bumbu	KPHP Unit VI Tanah Bumbu	
		Kotabaru	KPHP Unit II Cantung	
		Tabalong	KPHP Unit X Tabalong Kiwa	
		Kotabaru	KPHL Unit IV Sengayam	
		Balangan	KPHL Unit VIII Balangan	
		Hulu Sungai Selatan	KPHL Unit IX Hulu Sungai Tengah	

No.	PROVINSI	KABUPATEN/KOTA	NAMA KPHP	LUAS (HA)
1	2	3	4	6
17	Kalimantan Tengah	Kota Waringin Barat	KPHP Unit XXII Kota Waringin Barat	202.614
		Lamandau	KPHP Unit XXIII Lamandau	226.289
		Seruyan	KPHP Unit XXI Seruyan	373.909
		Murung Raya	KPHP Unit II Murung Raya	907.043
		Gunung Mas	KPHP Unit XVI Gunung Mas	294.735
		Kotawaringin Timur	KPHP Unit XXVIII Mentaya Tengah - Seruyan Ilir	143.681
		Katingan	KPHP Unit XVII Katingan Hulu	711.379
		Barito Utara	KPHP Unit V Barito Hulu	325.220
		Kota Palangkaraya	KPHP Unit III Kahayan Tengah	57.129
		Kapuas	KPHP Unit XI Kapuas Tengah	273.187
		Pulang Pisau	KPHP Unit XXXI Kahayan Hilir	369.958
		Kotawaringin Timur	KPHP Unit XIX Mentaya Hulu Seruyan Tengah	366.545
		Sukamara	KPHP Unit XXV Sukamara	147.520
		Katingan, Kotawaringin Timur	KPHP Unit XXX Katingan Hilir	251.944
		Kota Palangkaraya, Pulang Pisau, Kapuas, Gunung Mas	KPHP Unit XVIII Kahayan Tengah	140.144
		Barito Hilir	KPHP Unit VII Barito Hilir	165.886
		Murung Raya	KPHP Unit I Murung Raya	1.060.601
		Kotawaringin Timur	KPHP Unit XXVII Menteng Selir	299.959
		Barito Timur	KPHP Unit XIV Barito Hilir	51.087
		Gunung Mas	KPHP Unit XV Kahayan Hulu	208.524
		Palangkaraya	KPHP Unit XIII Kahayan Tengah	177.710
		Kapuas	KPHP Unit X Kapuas Hulu	245.005
		Barito Utara	KPHP Unit VI Barito Tengah	178.825
		Lamandau, Sukamara	KPHP Unit XXIV Lamandau	91.487
		Kotawaringin Timur	KPHP Unit XXXVII	104.539
		Kotawaringin Timur	KPHP Unit XXIX Kotawaringin Timur	196.943
			KPHP Unit VIII	113.625
		Kapuas	KPHP Unit XII Kapuas Hulu	183.491
			KPHP Unit XX	187.102
		Kuala Kapuas	KPHL Unit IV Palangkaraya	7.805
		Barito Selatan	KPHL Unit IX Gerbang Barito	155.701
		Kuala Kapuas	KPHL Unit XXXII	185.565
		Kuala Kapuas	KPHL Unit XXXIII	105.372
				8.510.524
18	Kalimantan Timur	Berau	KPHP Berau Barat (Unit XII)	786.021
		Kab Kutai Kertanegara, Kutai Barat, Paser, Penaja	KPHP Meratus (Unit XXXI)	387.488
		Paser	KPHP Kendilo (Unit XXXIV)	143.709
		Kutai Barat	KPHP Unit XXVII Santan	1.033.151
		Kutai Kartanegara	KPHP Unit XXIX Delta Mahakam	289



TABEL 4 | STATISTIK KEMENTERIAN LINGKUNGAN HIDUP DAN KEHUTANAN 2022

No.	PROVINSI	KABUPATEN/KOTA	NAMA KPHP	LUAS (HA)
1	2	3	4	6
		Balikpapan	KPHP Unit XXXII Bongan	421.745
		Paser	KPHP Unit XXXIII Telakai	275.761
		Kutai Kartanegara	KPHP Unit XXVI DAS Belayan	451.109
		Mahakam Hulu	KPHP Unit XXIV Damai	559.710
		Kutai Barat	KPHP Unit XXV Mook Manor Bulatn	110.153
		Kutai Barat	KPHP Unit XXIII Batu Ayau	213.264
		Berau	KPHP Unit XV Berau Tengah	963.807
		Kutai Timur	KPHP Unit XVII Manubar	193.180
		Kutai Timur	KPHP Unit XIX Kelinjau	707.501
		Kutai Timur	KPHP Unit XVIII Bengalon	263.363
			KPHP Unit XIV	322.439
			KPHP Unit XVI	362.229
		Kutai Timur	KPHP Unit XXVIII	270.557
		Balikpapan	KPHL Unit XXX Sungai Wain Manggar	14.832
		Kutai Barat	KPHL Batu Rook	658.351
				8.138.659
19	Kalimantan Utara	Malinau	KPHP Malinau (Unit X)	672.229
		Bulungan	KPHP Unit IX Kayan	474.675
		Nunukan	KPHP Unit III Lumbis	170.080
		Nunukan	KPH Unit IV Nunukan	414.642
		Bulungan	KPHP Unit XIII Keburau	212.120
		Tana Tidung	KPHP Unit VII Sesayap	129.556
			KPHP Unit VIII Delta Kayan	140.334
		Malinau	KPHP Unit II Malinau Utara	345.930
		Bulungan	KPHP Unit V Tana Lia	47.842
		Malinau	KPHP Unit XI Kayan Hulu	642.475
			KPHP Unit XX Kayan Selatan	537.930
			KPHP Unit XXI Sungai Boh	468.113
			KPHP Unit I Krayan	56.879
		Tarakan	KPHL Unit VI Tarakan	7.200
				4.320.005
20	Gorontalo	Boalemo	KPHP Unit V Boalemo	96.926
		Gorontalo	KPHP Unit VI Gorontalo	84.949
		Gorontalo Utara	KPHP Unit IV Gorontalo Utara	105.808
		Bone Bolango	KPHP Unit VII Bone Bolango	33.599
		Gorontalo	KPHP Unit I Gorontalo Barat	53.058
		Pohuwato	KPHL Unit II	90.885
		Pohuwato	KPHL Unit III Pohuwato	116.275
				581.500
21	Sulawesi Utara	Minahasa, Tomohon, Mianahasa Tenggara, dan Minahasa Selatan	KPHP Unit V	58.887

No.	PROVINSI	KABUPATEN/KOTA	NAMA KPHP	LUAS (HA)
1	2	3	4	6
		Bolaang Mongondow Timur, Bolaang Mongondow Timur	KPHP Unit II	136.551
		Bolaang Mongondow, Bolaang Mongondow Utara	KPHP Unit I	158.681
		Bolaang Mongondow, Minahasa Selatan	KPHP Unit IV	42.131
		Kepulauan Sangihe	KPHL Unit III	26.313
		Kabupaten Minahasa Utara, Kota Bitung	KPHL Unit VI	27.314
				449.877
22	Sulawesi Tengah	Donggala, Parigi Moutong	KPHP Unit IV Dampelas Tinombo	103.596
		Parigi Moutong, Sigi, Donggala, Kota Palu	KPHP Unit IX	78.880
		Buol	KPHP Unit I Pogogul	211.066
		Banggai	KPHP Unit XX Balantak	112.380
		Banggai, Morowali Utara, Tojo Una Una	KPHP Unit XIX Toili Baturube	287.815
		Tojo Una-Una	KPHP Unit XVII Tojo una-Una (Silvia Patuju Unit XVII)	193.755
		Poso	KPHP Unit XI Sintuwu Maroso (Ranu Patanu)	149.272
		Donggala	KPHP Unit II Gunung Dako	171.967
		Morowali	KPHP Unit VII Banawa Lalundu	126.570
			KPHP Unit V	117.915
		Morowali	KPHP Unit XIV Topeasa Moroso	253.214
		"Banggai Kepulauan dan Banggai Laut "	KPHP Unit XXI Pulau Peling	135.278
		Banggai Kepulauan dan Banggai Laut	KPHP Unit XVI Silvia Patuju	210.082
		Banggai	KPHP Unit XVIII Balantak	175.977
		Morowali Utara	KPHP Unit XV Tepo Asa Aroa	172.911
		Poso	KPHP Unit XII	93.326
		Donggala	KPHL Unit III	133.450
		Parigi Moutong	KPHL Unit VI Dolago Tanggunung	60.738
			KPHL Unit VIII Kulawi	220.920
		Poso	KPHL Unit X Sintuwu Maroso	90.137
		Morowali Utara	KPHL Unit XIII Tepo Asa Aroa	170.235
				3.269.484
23	Sulawesi Tenggara	Buton	KPHP Unit III Lakompa	28.734
		Konawe Selatan, Kota Kendari	KPHP Unit XXIV Gularaya	116.266
		Bombana	KPHP Unit X Tina Orima	121.291
		Kolaka/Koltim	KPHP Unit XI Mekongga Selatan	58.380
		Konawe Utara	KPHP Unit XIX Bina Mahawana Sejuk	168.052
		Kolaka/Koltim	KPHP Unit XII Ladongi	39.608
		Muna	KPHP Unit VI Muna	76.492
		Buton	KPHP Unit II Lasalimu	48.179
		Muna, Buton Utara	KPHP Unit VIII Gantara	27.709
		Kota Bau Bau	KPHP Unit V Wakonti	11.852
		Buton	KPHP Unit I Kapontori	14.289

TABEL 4 | STATISTIK KEMENTERIAN LINGKUNGAN HIDUP DAN KEHUTANAN 2022

No.	PROVINSI	KABUPATEN/KOTA	NAMA KPHP	LUAS (HA)
1	2	3	4	6
		Bombana	KPHP Unit IX Pulau Kabaena	44.954
		Kolaka Timur	KPHP Unit XV Alaaha	98.448
		Kolaka Utara	KPHP Unit XVII Patampanua Utara	92.871
		Pulau Wawonii	KPHP Unit XXIII Wawonii	43.977
		Pulau Wawonii	KPHL Unit XVIII Laiwoi Barat	167.162
		Buton Utara	KPH Unit VII Peropa'ea	23.273
		Kolaka	KPHL Unit XIII Mekongga Utara	125.752
		Kolaka Timur	KPHL Unit XIV Ueesi	145.224
		Kolaka Utara	KPHL Unit XVI Patampanua Selatan	149.301
		Konawe Utara	KPHL Unit XX Laiwoi Tengah	177.817
		Konawe	KPHL Unit XXI Laiwoi Tenggara	64.836
		Konawe	KPHL Unit XXII Laiwoi	142.776
			KPHL Unit IV Katondoki	15.681
		Wakatobi	KPHL Unit XXV Wakatobi	9.978
				2.012.902
24	Sulawesi Selatan	Cenrana	KPHP Unit XIII Cenrana	173.563
		Maros	KPHP Unit I Bulusaraung	47.024
			KPHP Unit XX Jeneberang I	121.262
			KPHP Unit XVIII	57.011
		Soppeng, Wajo	KPHP UNIT XII	88.795
		Bone	KPHP UNIT XIX	64.625
		Maros	KPHP UNIT XVII	16.001
			KPHP Unit XX	49.394
			KPHL Unit XI	212.827
			KPHL Unit XXI	9.481
			KPHL Unit XXVIII	16.470
			KPHL Unit XXII	11.686
		Barru	KPHL Unit II Ajatappareng	69.214
		Pinrang	KPHL Unit IV Sawitto	71.970
			KPHL Unit IX Latimojong	73.156
		Luwu Utara	KPHL Unit V Matta Allo	74.786
		Enrekang	KPHL Unit VI Saddang I	103.951
		Tana Toraja	KPHL Unit VII Saddang II	50.826
		Luwu Timur	KPHL Unit XV	127.874
			KPH Walanae	38.685
		Toraja Utara	KPHL Unit VIII	32.391
		Kepulauan Selayar	KPHL Unit XXIV Selayar	18.573
		Luwu Utara	KPHL Unit X Rongkong	131.142
		Sidenreng Rappang	KPHL Unit III Bila	73.207
				1.733.914
25	Sulawesi Barat	Mamasa	KPHP Unit VII Mamasa Barat	53.555

No.	PROVINSI	KABUPATEN/KOTA	NAMA KPHP	LUAS (HA)
1	2	3	4	6
		Mamuju, Mamuju Tengah	KPHP Unit V Budong-Budong	167.243
		Karama	KPHP Unit VI Karama	158.355
		Karosa	KPHP Unit IV Karosa	110.989
		Pasangkayu	KPH Unit I Pasang Kayu	25.662
		Pasangkayu	KPHL Unit II Lariang	57.916
		Pasangkayu	KPHL Unit III Sarudu	73.625
		Mamasa	KPHL Unit VIII Mamasa Tengah	37.962
		Mamasa	KPHL Unit IX Mamasa Timur	47.917
		Majene	KPHL Unit X Malunda	52.071
		Polewali Mandar	KPHL Unit XI Mapili	77.196
		Mamuju	KPHL Unit XIII	79.738
			KPHL Unit XII	157.598
				1.099.827
26	Maluku	Maluku Tengah	KPHP Unit VII Wae Sapalewa	67.057
		Buru	KPHP Unit II Wae Apu	232.432
		Maluku Tengah	KPHP Unit III Wae Tina	215.520
		Seram Bagian Timur	KPHP Unit X Wae Bubi	66.323
		Maluku Tenggara Barat	KPHP Unit XVIII Bungal	134.183
		Buru Selatan	KPHP Unit I Wae Mala-Wae Mikona	142.573
		Kepulauan Aru	KPHP Unit XXI	60.990
		Kepulauan Aru	KPHP Unit XXII	117.486
		Seram Bagian Timur	KPHP Unit XII	208.821
		Seram Bagian Barat	KPHP Unit IV	143.835
		Maluku Tengah	KPHP Unit VI Wae Mala	131.660
		Maluku Tengah	KPHP Unit VIII	102.226
		Seram Bagian Timur	KPHP Unit XI Wae Bobot	141.993
		Kepulauan Tanimbar	KPHP Unit XVII Larat	71.327
		Maluku Barat Daya	KPHP Unit XIX	47.759
		Maluku Barat Daya	KPHP Unit XX Wetar	71.774
		Seram Bagian Timur	KPHL Unit XIII P. Ambon -P.P. Lease	30.469
		Seram Bagian Barat	KPHL Unit V Wae Tala	98.628
		Maluku Tengah	KPHL Unit IX Wae Ruatan	85.586
		Ambon	KPHL Unit XIV Kota Ambon	10.964
		Seram Bagian Barat	KPHL Unit V Kota Tual	13.646
		Maluku Tenggara	KPHL Unit XVI	12.612
				2.207.864
27	Maluku Utara	Halmahera Tengah, Kota Tidore Kepulauan	KPHP Unit X Gunung Sinopa	65.515
		Halmahera Selatan	KPHP Unit XIII Bacan	182.841
		Kota Tidore Kepulauan	KPHP Unit IX Oba	34.162
		Halmahera Selatan, Kota Tidore	KPHP Unit XII Gane	202.915
		Halmahera Timur	KPHP Unit VIII Talawi	42.804

TABEL 4 | STATISTIK KEMENTERIAN LINGKUNGAN HIDUP DAN KEHUTANAN 2022

No.	PROVINSI	KABUPATEN/KOTA	NAMA KPHP	LUAS (HA)
1	2	3	4	6
		Halmahera Tengah, Halmahera Timur	KPHP Unit VII Damuli	119.114
		Kepulauan Sula	KPHP Unit XV Wai Todontaha	133.793
			KPHP Unit IV Watileo	233.072
			KPHP Unit XIV	238.055
			KPHP Unit XVI Wai Samada	231.873
			KPHP Unit V Talawi	110.029
		Pulau Morotai	KPHL Unit I Pulau Morotai	192.493
		Halmahera Utara	KPHL Unit II Tiabo	190.645
		Halmahera Tengah	KPHL Unit VI Ake Kobe	76.265
		Halmahera Barat	KPHL Unit III Sasado Bidadari	205.794
		Ternate	KPHL Unit XI Ternate-Tidore	19.622
				2.278.992
28	Papua	Keerom	KPHP Unit XXIX Keerom	178.033
		Waropen	KPHP Unit XVII Waropen	187.290
		Sarmi, Jayapura	KPHP Unit XXI Lintas Sarmi dan Mamberamo Raya	258.420
		Kepulauan Yapen	KPHP Unit XIX Yapen	95.843
		Nduga	KPHP Unit XLIII Nduga	262.963
		Kota Jayapura	KPHP Unit XXVIII Kota Jayapura	48.159
		Jayapura, Sarmi	KPHP Unit XXIII Sarmi	224.801
		Boven Digul	KPHP Unit LIII Bovendigoel	651.270
		Boven Digoel	KPHP Unit LI Boven Digul	665.995
		Nabire Dogiyai	KPHP Unit III	194.966
		Keerom Jayapura Sarmi	KPHP Unit XXV	356.335
		Asmat, Mappi	KPHP Unit XLVII	462.685
			KPHP Unit XLVIII	574.168
			KPHP Unit XLIX	538.873
			KPHP Unit IV	317.152
			KPHP Unit IX	266.604
			KPHP Unit L	309.708
			KPHP Unit LII	500.736
		Merauke	KPHP Unit LIV	248.976
		Merauke	KPHP Unit LV	937.070
			KPHP Unit XIII	631.258
			KPHP Unit XIV	199.037
			KPHP Unit XLVI	449.718
			KPHP Unit XV	472.706
			KPHP Unit XVI	314.572
			KPHP Unit XXIV	236.939
			KPHP Unit XXVII	359.330
			KPHP Unit XXX	150.238

No.	PROVINSI	KABUPATEN/KOTA	NAMA KPHP	LUAS (HA)
1	2	3	4	6
			KPHP Unit XXXII	270.263
			KPHP Unit XXXIII	242.459
			KPHP Unit XXXI	312.293
		Sarmi, Jayapura	KPHP Unit XXII Sarmi	186.964
			KPHL Unit I	144.178
		Nabire Dogiyai	KPHL Unit II Nabire	349.990
			KPHL Unit LVI	364.539
		Lanny Jaya	KPHL Unit LVII Lani Jaya	99.503
			KPHL Unit VII	671.385
			KPHL Unit VIII	234.635
			KPHL Unit X	628.919
			KPHL Unit XI	224.416
			KPHL Unit XII	401.950
			KPHL Unit XL	382.624
			KPHL Unit XLI	291.032
		Puncak Jaya	KPHL Unit XLII Jayawijaya	63.807
			KPHL Unit XLIV	880.620
			KPHL Unit XLV	644.413
			KPHL Unit V	194.488
		Pegunungan Bintang	KPHL Unit XXXV Pegunungan Bintang	297.663
			KPHL Unit XVIII	270.629
			KPHL Unit XXVI	242.062
			KPHL Unit XXXIV	23.502
			KPHL Unit XXXIX	219.483
			KPHL Unit XXXVI	88.547
			KPHL Unit XXXVII	112.039
			KPHL Unit XXXVIII	333.835
		Mimika	Unit VI Mimika	274.515
		Biak Numfor	Unit XX Biak Numfor	176.017
				18.720.615
29	Papua Barat	Sorong	KPHP Unit II Manokwari Selatan	122.259
		Sorong Selatan	KPHP Unit V Kaimana	1.551.257
		Sorong Selatan	KPHP Unit VI Fakfak	838.005
			KPHP Unit VII Teluk Bintuni	1.554.870
			KPHP Unit III Manokwari	112.080
			KPHP Unit IV Teluk Wondama	349.385
			KPHP Unit IX Maybrat	439.768
			KPHP Unit X Sorong	591.092
			KPHP Unit XIII Raja Ampat	321.583
			KPHP Unit XIV Sorong Selatan	318.770

TABEL 4 | STATISTIK KEMENTERIAN LINGKUNGAN HIDUP DAN KEHUTANAN 2022

No.	PROVINSI	KABUPATEN/KOTA	NAMA KPHP	LUAS (HA)
1	2	3	4	6
			KPHL Unit I Pegunungan Arfak	201.770
			KPHL Unit VIII Sorong Selatan	193.318
			KPHL Unit IX Kota Sorong	9.712
			UPT KPHL Unit XII Tambrauw	537.061
				7.140.930
JUMLAH TOTAL				85.948.626

Sumber : Direktorat Jenderal Pengelolaan Hutan Lestari, Tahun 2022

TABEL 4.20.  
Jumlah Produksi Kayu Bulat Pada PBPH Per Tahun 2018 - 2022

No	Provinsi	2018	2019	2020	2021	2022
		m3	m3	m3	m3	m3
1	2	3	4	5	6	7
1	Aceh	-	387.56	1,513.12	10,096.00	9,569.00
2	Sumatera Utara	1,338,591.43	1,221,134.08	1,406,224.25	1,649,079.00	1,978,439.00
3	Sumatera Barat	124,656.73	134,397.55	124,452.78	116,843.00	77,528.00
4	Riau	20,552,018.13	19,986,887.84	23,111,900.61	24,010,235.00	24,608,469.00
5	Jambi	4,959,301.37	4,961,069.48	5,862,870.22	5,210,234.00	5,519,005.00
6	Sumatera Selatan	7,699,530.59	7,635,824.69	9,697,101.14	10,180,335.00	10,747,393.00
7	Bengkulu	5,340.72	4,075.44	5,247.48	7,526.00	1,823.00
8	Lampung	46,293.22	87,837.85	25,981.70	85,200.00	37,199.00
9	Kep.Riau	-	-	-	-	-
10	Kep. Bangka Belitung	-	-	499.72	256.00	-
11	Banten	-	-	-	-	-
12	DKI Jakarta	-	-	-	-	-
13	Jawa Barat	-	-	-	-	-
14	DI Yogyakarta	-	-	-	-	-
15	Jawa Tengah	-	-	-	-	-
16	Jawa Timur	-	-	-	-	-
17	Bali	-	-	-	-	-
18	Nusa Tenggara Barat	3,846.66	33,578.06	-	-	1,000.00
19	Nusa Tenggara Timur	-	-	-	-	-
20	"Kalimantan Timur "	4,491,587.44	4,498,175.36	4,301,887.29	4,262,300.00	4,218,527.00
21	Kalimantan Barat	1,355,207.85	1,078,987.51	791,570.17	850,212.00	1,213,452.00
22	Kalimantan Selatan	33,818.89	2,036,777.20	35,036.32	24,632.00	7,819.00
23	Kalimantan Tengah	3,528,818.07	1,209,704.78	2,587,525.11	3,052,940.00	3,141,360.00
24	Kalimantan Utara	1,334,772.26	1,264,892.46	1,212,838.30	1,241,355.00	1,243,960.00
25	Sulawesi Utara	2,598.41	274.37	-	-	-
26	Gorontalo	1,164.85	50.65	-	1,513.00	250.00
27	Sulawesi Tengah	9,383.24	8,410.73	8,488.14	3,142.00	12,678.00

No	Provinsi	2018	2019	2020	2021	2022
		m3	m3	m3	m3	m3
1	2	3	4	5	6	7
28	Sulawesi Selatan	15,962.59	6,914.41	6,851.20	-	-
29	Sulawesi Barat	3,834.73	4,087.75	235.96	-	77.00
30	Sulawesi Tenggara	-	-	-	33,013.00	-
31	Maluku	314,259.40	273,046.83	215,453.06	211,030.00	249,008.00
32	Maluku Utara	67,647.02	104,934.63	95,258.53	131,947.00	118,903.00
33	Papua	475,294.66	434,995.62	463,470.30	574,748.00	548,402.00
34	Papua Barat	749,189.71	777,309.37	707,170.85	827,202.00	590,689.00
JUMLAH		47,113,117.97	45,763,754.22	50,661,576.25	52,483,838.00	54,325,550.00

Sumber : Direktorat Jenderal Pengelolaan Hutan Lestari, Tahun 2022

TABEL 4.21.

Jumlah Produksi Kayu Bulat Pada PBPH Sub Kegiatan Pemanfaatan HHK - HA Tahun 2018 - 2022

No	Provinsi	2018	2019	2020	2021	2022
		m3	m3	m3	m3	m3
1	2	3	4	5	6	7
1	Aceh	-	-	0	-	-
2	Sumatera Utara	46,942.61	29,420.57	73,003.39	101,053.00	102,915.00
3	Sumatera Barat	118,667.55	104,442.00	81,795.50	75,002.00	53,031.00
4	Riau	586,508.08	535,745.88	530,874.56	565,726.00	843,078.00
5	Jambi	2,277.80	91.71	-	-	-
6	Sumatera Selatan	-	-	-	-	-
7	Bengkulu	5,340.72	4,075.44	5,247.48	7,526.00	1,823.00
8	Lampung	-	-	-	-	-
9	Kep.Riau	-	-	-	-	-
10	Kep. Bangka Belitung	-	-	-	-	-
11	Banten	-	-	-	-	-
12	DKI Jakarta	-	-	-	-	-
13	Jawa Barat	-	-	-	-	-
14	DI Yogyakarta	-	-	-	-	-
15	Jawa Tengah	-	-	-	-	-
16	Jawa Timur	-	-	-	-	-
17	Bali	-	-	-	-	-
18	Nusa Tenggara Barat	-	28,734.49	-	-	-
19	Nusa Tenggara Timur	-	-	-	-	-
20	"Kalimantan Timur "	1,341,256.27	1,062,573.43	816,964.05	941,525.00	735,621.00
21	Kalimantan Barat	194,532.99	172,093.22	84,584.12	177,413.00	201,288.00
22	Kalimantan Selatan	16,569.08	2,025,425.81	23,651.78	18,618.00	1,192.00



TABEL 4 | STATISTIK KEMENTERIAN LINGKUNGAN HIDUP DAN KEHUTANAN 2022

No	Provinsi	2018	2019	2020	2021	2022
		m3	m3	m3	m3	m3
1	2	3	4	5	6	7
23	Kalimantan Tengah	2,313,358.59	17,622.01	1,614,075.81	1,815,361.00	1,627,927.00
24	Kalimantan Utara	730,012.21	736,179.24	618,048.95	612,954.00	587,245.00
25	Sulawesi Utara	2,598.41	274.37	-	-	-
26	Gorontalo	-	-	-	-	-
27	Sulawesi Tengah	9,383.24	8,410.73	8,488.14	3,142.00	7,426.00
28	Sulawesi Selatan	-	-	-	-	-
29	Sulawesi Barat	3,834.73	4,087.75	235.96	-	77.00
30	Sulawesi Tenggara	-	-	-	-	-
31	Maluku	314,259.40	273,046.83	165,792.34	210,947.00	216,386.00
32	Maluku Utara	67,647.02	103,834.50	95,258.53	131,947.00	118,601.00
33	Papua	475,294.66	434,995.62	450,700.29	560,182.00	522,665.00
34	Papua Barat	749,189.71	777,309.37	707,170.85	827,202.00	590,689.00
JUMLAH		6,977,673.07	6,318,362.97	5,275,891.75	6,048,598.00	5,609,964.00

Sumber : Direktorat Jenderal Pengelolaan Hutan Lestari, Tahun 2022

TABEL 4.22.

## Jumlah Produksi Kayu Bulat Pada PBPH Sub Kegiatan Pemanfaatan HHK - HT Tahun 2018 - 2022

No	Provinsi	2018	2019	2020	2021	2022
		m3	m3	m3	m3	m3
1	2	3	4	5	6	7
1	Nangroe Aceh Darussalam	-	387.56	1,513.12	10,096.00	9,569.00
2	Sumatera Utara	1,291,648.82	1,191,713.51	1,333,220.86	1,548,026.00	1,875,524.00
3	Sumatera Barat	5,989.18	29,955.55	42,657.28	41,841.00	24,497.00
4	Riau	19,965,510.05	19,451,141.96	22,581,026.05	23,444,509.00	23,765,391.00
5	Jambi	4,957,023.57	4,960,977.77	5,862,870.22	5,210,234.00	5,519,005.00
6	Sumatera Selatan	7,699,530.59	7,635,824.69	9,697,101.14	10,180,335.00	10,747,393.00
7	Bengkulu	-	-	-	-	-
8	Lampung	46,293.22	87,837.85	25,981.70	85,200.00	37,199.00
9	Kep.Riau	-	-	-	-	-
10	Kep. Bangka Belitung	-	-	499.72	256.00	-
11	Banten	-	-	-	-	-
12	DKI Jakarta	-	-	-	-	-
13	Jawa Barat	-	-	-	-	-
14	DI Yogyakarta	-	-	-	-	-
15	Jawa Tengah	-	-	-	-	-
16	Jawa Timur	-	-	-	-	-
17	Bali	-	-	-	-	-
18	Nusa Tenggara Barat	3,846.66	4,843.57	-	-	1,000.00

No	Provinsi	2018	2019	2020	2021	2022
		m3	m3	m3	m3	m3
1	2	3	4	5	6	7
19	Nusa Tenggara Timur	-	-	-	-	-
20	"Kalimantan Timur "	3,150,331.17	3435601.93	3,484,923.24	3,320,775.00	3,482,906.00
21	Kalimantan Barat	1,160,674.86	906,894.29	706,986.05	672,799.00	1,012,164.00
22	Kalimantan Selatan	17,249.81	11,351.39	11,384.54	6,014.00	6,627.00
23	Kalimantan Tengah	1,215,459.48	1,192,082.77	973449.3	1,237,579.00	1,513,433.00
24	Kalimantan Utara	604,760.05	528,713.22	594789.35	628,401.00	656,715.00
25	Sulawesi Utara	-	-	-	-	-
26	Gorontalo	1,164.85	50.65	-	1,513.00	250.00
27	Sulawesi Tengah	-	-	-	-	5,252.00
28	Sulawesi Selatan	15,962.59	6,914.41	6,851.20	-	-
29	Sulawesi Barat	-	-	-	-	-
30	Sulawesi Tenggara	-	-	-	33,013.00	-
31	Maluku	-	-	49,660.72	83.00	32,622.00
32	Maluku Utara	-	1,100.13	-	-	302.00
33	Papua	-	-	12,770.01	14,566.00	25,737.00
34	Papua Barat	-	-	-	-	-
JUMLAH		40,135,444.90	39,445,391.25	45,385,684.50	46,435,240.00	48,715,586.00

Sumber : Direktorat Jenderal Pengelolaan Hutan Lestari, Tahun 2022

TABEL 4.23.

Jumlah Produksi Kayu Bulat Pada Perum Perhutani Tahun 2018 - 2022

No	Provinsi	2018	2019	2020	2021	2022
		m3	m3	m3	m3	m3
1	2	3	4	5	6	7
1	Banten	21,543.00	31,168.00	19,869.00	16,315.00	12,780.00
2	Jawa Barat	125,319.00	102,333.00	96,887.00	112,317.00	92,390.00
3	Jawa Tengah	254,596.00	275,806.00	315,864.00	338,443.00	369,626.00
4	Jawa Timur	408,476.00	398,581.00	421,081.00	521,633.00	459,872.00
JUMLAH		809,934.00	807,888.00	853,701.00	988,708.00	934,668.00

Sumber : Direktorat Jenderal Pengelolaan Hutan Lestari, Tahun 2022

TABEL 4.24.

Daftar Tenaga Kerja Pada Perizinan Berusaha Pemanfaatan Hutan (PBPH) Sub Kegiatan Pemanfaatan HHK-HA dan HT Per Provinsi Tahun 2022

NO	NAMA PROVINSI	TENAGA KERJA (Orang)
1	2	3
1	Aceh	12
2	Sumatera Utara	2628
3	Sumatera Barat	73
4	Riau	5583
5	Jambi	5426
6	Sumatera Selatan	3.426
7	Bengkulu	12
8	Lampung	3910
9	Kepulauan Bangka Belitung	113
10	Kepulauan Riau	0
11	DKI Jakarta	0
12	Jawa Barat	0
13	Jawa Tengah	0
14	D.I Yogyakarta	0
15	Jawa Timur	0
16	Banten	0
17	Bali	0
18	Nusa Tenggara Barat	48
19	Nusa Tenggara Timur	0
20	Kalimantan Barat	2986
21	Kalimantan Tengah	7675
22	Kalimantan Selatan	984
23	Kalimantan Timur	6628
24	Kalimantan Utara	3425
25	Sulawesi Utara	0
26	Sulawesi Tengah	157
27	Sulawesi Selatan	0
28	Sulawesi Tenggara	6
29	Gorontalo	10
30	Sulawesi Barat	0
31	Maluku	460
32	Maluku Utara	454

NO	NAMA PROVINSI	TENAGA KERJA (Orang)
1	2	3
33	Papua Barat	2515
34	Papua	1361
JUMLAH		47.892

Sumber : Direktorat Jenderal Pengelolaan Hutan Lestari, Tahun 2022

TABEL. 4.25.

Tenaga Kerja Pada Perizinan Berusaha Pemanfaatan Hutan (PBPH) Sub Kegiatan Pemanfaatan HHK-HA Per Provinsi Tahun 2018 - 2022

No	Provinsi	TAHUN (ORANG)				
		2018	2019	2020	2021	2022
		Orang	Orang	Orang	Orang	Orang
1	2	3	4	5	6	7
1	Aceh	-	-	-	-	-
2	Sumatera Utara	430	477	430	192	281
3	Sumatera Barat	432	432	410	208	5
4	Riau	458	458	329	333	409
5	Jambi			-	27	30
6	Sumatera Selatan	-	-	-	-	-
7	Bengkulu	42		-	-	12
8	Lampung	-	-	-	-	-
9	Kep.Riau	-	-	-	-	-
10	Kep. Bangka Belitung	-	-	-	-	-
11	Banten	-	-	-	-	-
12	DKI Jakarta	-	-	-	-	-
13	Jawa Barat	-	-	-	-	-
14	DI Yogyakarta	-	-	-	-	-
15	Jawa Tengah	-	-	-	-	-
16	Jawa Timur	-	-	-	-	-
17	Bali	-	-	-	-	-
18	Nusa Tenggara Barat	-	48	-	-	-
19	Nusa Tenggara Timur	-	-	-	-	-
20	Kalimantan Timur	2.768	3.605	3.017	1.809	2.534
21	Kalimantan Barat	1.749	1.708	1.866	2.320	567
22	Kalimantan Selatan	8	177	97	105	121

TABEL 4 | STATISTIK KEMENTERIAN LINGKUNGAN HIDUP DAN KEHUTANAN 2022

No	Provinsi	TAHUN (ORANG)				
		2018	2019	2020	2021	2022
		Orang	Orang	Orang	Orang	Orang
1	2	3	4	5	6	7
23	Kalimantan Tengah	8.201	8.787	8.606	6.556	4.742
24	Kalimantan Utara	1.971	2.014	1.977	1.720	1.187
25	Sulawesi Utara	-	-	-	-	-
26	Gorontalo	-	-	-	-	-
27	Sulawesi Tengah	58	74	26	11	58
28	Sulawesi Selatan	-	-	-	-	-
29	Sulawesi Barat	35	35	35	35	-
30	Sulawesi Tenggara	-	-	-	-	-
31	Maluku	891	676	440	440	453
32	Maluku Utara	567	645	721	362	421
33	Papua	760	768	932	350	1.185
34	Papua Barat	1.581	1.723	1.562	866	2.510
JUMLAH		19.951	21.627	20.448	15.334	14.515

Sumber : Direktorat Jenderal Pengelolaan Hutan Lestari, Tahun 2022

TABEL 4.26.

Tenaga Kerja Pada Perizinan Berusaha Pemanfaatan Hutan (PBPH) Sub Kegiatan Pemanfaatan HHK-HT Per Provinsi Tahun 2018 - 2022

No	Provinsi	TAHUN (ORANG)				
		2018	2019	2020	2021	2022
		Orang	Orang	Orang	Orang	Orang
1	2	3	4	5	6	7
1	Aceh	-	-	-	92	12
2	Sumatera Utara	2.939	2.939	2.939	3.535	2.234
3	Sumatera Barat	-	-	-	122	-
4	Riau	3.814	3.814	3.697	4.010	5.287
5	Jambi	1.647	1.647	1.647	2.294	5.396
6	Sumatera Selatan	5.316	5.316	5.316	1.163	-
7	Bengkulu	-	-	-	-	-
8	Lampung	68	68	68	31	3.910
9	Kep.Riau	-	-	-	-	-
10	Kep. Bangka Belitung	74	74	74	2.038	113
11	Banten	-	-	-	-	-
12	DKI Jakarta	-	-	-	-	-

No	Provinsi	TAHUN (ORANG)				
		2018	2019	2020	2021	2022
		Orang	Orang	Orang	Orang	Orang
1	2	3	4	5	6	7
13	Jawa Barat	-	-	-	-	-
14	DI Yogyakarta	-	-	-	-	-
15	Jawa Tengah	-	-	-	-	-
16	Jawa Timur	-	-	-	-	-
17	Bali	-	-	-	-	-
18	Nusa Tenggara Barat	-	-	-	127	48
19	Nusa Tenggara Timur	-	-	-	-	-
20	"Kalimantan Timur "	1.887	1.887	1.887	2.750	4.094
21	Kalimantan Barat	805	805	805	833	2.419
22	Kalimantan Selatan	279	279	279	353	863
23	Kalimantan Tengah	193	193	193	3.778	2.933
24	Kalimantan Utara	-	-	-	3.049	2.238
25	Sulawesi Utara	-	-	-	25	-
26	Gorontalo	-	-	-	-	10
27	Sulawesi Tengah	-	-	-	-	99
28	Sulawesi Selatan	-	-	-	21	3.426
29	Sulawesi Barat	-	-	-	-	68
30	Sulawesi Tenggara	-	-	-	22	6
31	Maluku	-	-	-	-	7
32	Maluku Utara	96	96	96	-	33
33	Papua	-	-	-	76	176
34	Papua Barat	-	-	-	-	5
JUMLAH		17.118	17.118	17.001	24.319	33.377

Sumber : Direktorat Jenderal Pengelolaan Hutan Lestari, Tahun 2022

TABEL 4.27.

Daftar Penanaman Pada Perizinan Berusaha Pemanfaatan Hutan (PBPH) Sub Kegiatan Pemanfaatan HHK-HA dan HT Per Provinsi Tahun 2022

NO	NAMA PROVINSI	"JUMLAH PBPH (unit)"	"LUAS PENANAMAN (Ha)"
1	2	3	4
1	Aceh	6	1.277,00
2	Sumatera Utara	14	14.434,52
3	Sumatera Barat	7	4.629,16
4	Riau	55	213.155,45
5	Jambi	22	55.142,48
6	Sumatera Selatan	23	147.958,71
7	Bengkulu	3	0,00

TABEL 4 | STATISTIK KEMENTERIAN LINGKUNGAN HIDUP DAN KEHUTANAN 2022

NO	NAMA PROVINSI	"JUMLAH PBPH (unit)"	"LUAS PENANAMAN (Ha)"
1	2	3	4
8	Lampung	4	2.346,88
9	Kepulauan Bangka Belitung	10	376,46
10	Kepulauan Riau	19	0,00
11	DKI Jakarta	0	0,00
12	Jawa Barat	0	0,00
13	Jawa Tengah	0	0,00
14	D.I Yogyakarta	0	0,00
15	Jawa Timur	0	0,00
16	Banten	0	0,00
17	Bali	0	0,00
18	Nusa Tenggara Barat	5	35,65
19	Nusa Tenggara Timur	2	0,00
20	Kalimantan Barat	69	37.415,88
21	Kalimantan Tengah	98	49.658,83
22	Kalimantan Selatan	19	3.771,46
23	Kalimantan Timur	105	79.435,56
24	Kalimantan Utara	30	12.059,15
25	Sulawesi Utara	0	0,00
26	Sulawesi Tengah	9	670,21
27	Sulawesi Selatan	3	0,00
28	Sulawesi Tenggara	3	64,51
29	Gorontalo	3	0,00
30	Sulawesi Barat	1	0,00
31	Maluku	15	1.776,11
32	Maluku Utara	20	1.632,19
33	Papua Barat	25	2.265,00
34	Papua	26	7.180,16
JUMLAH		596	635.285,37

Sumber : Direktorat Jenderal Pengelolaan Hutan Lestari, Tahun 2022

**TABEL 4.28.**  
**Daftar Penanaman Pada Perizinan Berusaha Pemanfaatan Hutan (PBPH) Sub Kegiatan Pemanfaatan HHK-  
 HA Per Provinsi Tahun 2018 - 2022**

No	PROVINSI	TAHUN				
		2018	2019	2020	2021	2022
		Ha	Ha	Ha	Ha	Ha
1	2	3	4	5	6	7
1	Aceh	0,00	0,00	0,00	0,00	0,00
2	Sumatera Utara	83,79	10,00	116,50	465,00	538,00
3	Sumatera Barat	15,92	208,00	133,25	261,08	3.900,26
4	Riau	151,60	1.482,39	2.172,28	2.558,81	5.288,53
5	Jambi	0,00	0,00	0,00	0,00	1.881,90
6	Sumatera Selatan	0,00	0,00	0,00	0,00	0,00
7	Bengkulu	0,00	0,00	0,00	0,00	0,00
8	Lampung	0,00	0,00	0,00	0,00	0,00
9	Kep.Riau	0,00	0,00	0,00	0,00	0,00
10	Kep. Bangka Belitung	0,00	0,00	0,00	0,00	0,00
11	Banten	0,00	0,00	0,00	0,00	0,00
12	DKI Jakarta	0,00	0,00	0,00	0,00	0,00
13	Jawa Barat	0,00	0,00	0,00	0,00	0,00
14	DI Yogyakarta	0,00	0,00	0,00	0,00	0,00
15	Jawa Tengah	0,00	0,00	0,00	0,00	0,00
16	Jawa Timur	0,00	0,00	0,00	0,00	0,00
17	Bali	0,00	0,00	0,00	0,00	0,00
18	Nusa Tenggara Barat	0,00	0,00	0,00	0,00	0,00
19	Nusa Tenggara Timur	0,00	0,00	0,00	0,00	0,00
20	Kalimantan Timur	1.382,86	1.143,97	1.495,73	3.719,78	14.218,21
21	Kalimantan Barat	418,82	4,90	65,00	6.165,29	7.753,77
22	Kalimantan Selatan	0,00	0,00	131,00	33,00	84,30
23	Kalimantan Tengah	16.686,48	16.471,79	10.374,11	9.541,36	27.232,78
24	Kalimantan Utara	15,00	864,00	596,00	1.335,25	3.421,19
25	Sulawesi Utara	0,00	0,00	0,00	0,00	0,00
26	Gorontalo	0,00	0,00	0,00	0,00	0,00
27	Sulawesi Tengah	0,00	0,00	0,00	0,00	122,53
28	Sulawesi Selatan	0,00	0,00	0,00	0,00	0,00
29	Sulawesi Barat	0,00	0,00	0,00	0,00	0,00
30	Sulawesi Tenggara	0,00	0,00	0,00	0,00	0,00
31	Maluku	0,00	0,00	0,00	993,92	1.381,45
32	Maluku Utara	0,00	309,00	114,00	904,60	1.632,19
33	Papua	2.110,40	100,00	296,90	4.471,48	6.861,47
34	Papua Barat	0,00	0,00	0,00	5.517,36	2.265,00
JUMLAH		20.864,87	20.594,05	15.494,77	35.966,93	76.581,58

Sumber : Direktorat Jenderal Pengelolaan Hutan Lestari, Tahun 2022




TABEL 4.29.

Daftar Penanaman Pada Perizinan Berusaha Pemanfaatan Hutan (PBPH) Sub Kegiatan Pemanfaatan HHK-HT Per Provinsi Tahun 2018 - 2022

No	PROVINSI	TAHUN				
		2018	2019	2020	2021	2022
		Ha	Ha	Ha	Ha	Ha
1	2	3	4	5	6	7
1	Aceh	0,00	0,00	0,00	0,00	1.277,00
2	Sumatera Utara	82,60	7.571,90	11,00	18.726,00	13.896,52
3	Sumatera Barat	18,00	230,00	10,00	468,00	728,90
4	Riau	50.546,89	123.317,62	129.510,00	93.947,00	207.866,92
5	Jambi	26.566,01	42.207,43	2.180,00	31.813,00	53.260,58
6	Sumatera Selatan	103.331,28	87.088,72	5.044,00	63.883,00	147.958,71
7	Bengkulu	0,00	0,00	0,00	0,00	0,00
8	Lampung	277,48	995,56	0,00	1.125,00	2.346,88
9	Kep.Riau	0,00	0,00	0,00	0,00	0,00
10	Kep. Bangka Belitung	2.039,70	2.077,12	2.391,00	5,00	376,46
11	Banten	0,00	0,00	0,00	0,00	0,00
12	DKI Jakarta	0,00	0,00	0,00	0,00	0,00
13	Jawa Barat	0,00	0,00	0,00	0,00	0,00
14	DI Yogyakarta	0,00	0,00	0,00	0,00	0,00
15	Jawa Tengah	0,00	0,00	0,00	0,00	0,00
16	Jawa Timur	0,00	0,00	0,00	0,00	0,00
17	Bali	0,00	0,00	0,00	0,00	0,00
18	Nusa Tenggara Barat	898,00	246,10	0,00	82,00	35,65
19	Nusa Tenggara Timur	0,00	0,00	8.656,00	0,00	0,00
20	Kalimantan Timur	29.713,59	31.533,26	5.390,00	17.560,00	65.217,35
21	Kalimantan Barat	7.276,84	13.243,67	68.513,00	22.233,00	29.662,11
22	Kalimantan Selatan	2.579,06	6.373,02	5.251,00	1.512,00	3.687,16
23	Kalimantan Tengah	6.292,00	6.189,48	61.955,00	5.611,00	22.426,05
24	Kalimantan Utara	6.611,10	6.822,60	1.864,00	6.543,00	8.637,96
25	Sulawesi Utara	3.560,47	0,00	0,00	0,00	0,00
26	Gorontalo	0,00	1.228,26	0,00	733,00	0,00
27	Sulawesi Tengah	0,00	0,00	77,00	0,00	547,68
28	Sulawesi Selatan	27,82	0,00	0,00	0,00	0,00
29	Sulawesi Barat	0,00	0,00	0,00	0,00	0,00
30	Sulawesi Tenggara	0,00	0,00	0,00	116,00	64,51
31	Maluku	0,00	0,00	0,00	0,00	394,66
32	Maluku Utara	0,00	0,00	0,00	0,00	0,00
33	Papua	0,00	948,07	1.142,00	1.291,00	318,69
34	Papua Barat	922,56	0,00	0,00	0,00	0,00
35	Perum Perhutani	0,00	0,00	52.444,00	54.540,00	
JUMLAH		240.743,40	330.072,81	344.438,00	320.188,00	558.703,79

Sumber : Direktorat Jenderal Pengelolaan Hutan Lestari, Tahun 2022

# Pengendalian Pencemaran dan Kerusakan Lingkungan



TABEL 5.1.  
Indeks Kualitas Air Tahun 2018 - 2022

No	Provinsi	2018	2019	2020	2021	2022
1	2	3	4	5	6	7
1	Aceh	62,31	60,56	61,43	57,14	60,41
2	Sumatera Utara	56,67	51,11	53,33	53,72	61,20
3	Sumatera Barat	53,90	53,19	53,50	52,55	55,64
4	Riau	57,50	53,55	53,24	52,25	53,88
5	Jambi	67,58	58,49	56,75	48,96	49,49
6	Sumatera Selatan	67,05	64,45	63,33	58,25	59,85
7	Bengkulu	48,22	47,64	50,83	49,81	46,18
8	Lampung	51,75	55,74	56,21	57,77	54,72
9	Bangka Belitung	65,31	69,29	65,63	58,37	57,68
10	Kepulauan Riau	52,78	54,00	50,00	55,15	56,79
11	DKI Jakarta	31,43	41,94	42,73	44,19	41,17
12	Jawa Barat	38,73	45,59	41,50	43,09	47,13
13	Jawa Tengah	53,75	51,64	55,21	47,94	48,16
14	DI Yogyakarta	50,63	35,37	50,00	45,73	39,31
15	Jawa Timur	50,00	50,79	53,85	53,57	56,13
16	Banten	41,25	43,11	50,56	54,95	55,49
17	Bali	48,50	65,33	64,33	54,29	53,50
18	Nusa Tenggara Barat	35,42	40,23	50,98	45,10	43,39
19	Nusa Tenggara Timur	49,17	59,48	59,19	58,28	52,62
20	Kalimantan Barat	51,33	50,00	51,67	54,35	55,52
21	Kalimantan Tengah	50,61	56,80	53,61	55,34	56,69
22	Kalimantan Selatan	51,43	55,31	51,67	54,75	54,63
23	Kalimantan Timur	57,73	62,01	60,00	51,92	53,02
24	Kalimantan Utara	50,91	52,22	51,82	57,34	54,46
25	Sulawesi Utara	54,10	45,48	50,53	49,69	48,24
26	Sulawesi Tengah	45,56	62,59	61,67	55,84	57,71
27	Sulawesi Selatan	57,70	58,40	52,38	56,82	57,79
28	Sulawesi Tenggara	60,00	50,55	51,60	53,26	56,21
29	Gorontalo	50,67	57,20	53,00	53,46	58,07
30	Sulawesi Barat	53,08	56,15	52,44	56,04	56,41
31	Maluku	55,83	57,56	55,67	55,56	52,08
32	Maluku Utara	57,22	53,61	50,00	53,08	55,69
33	Papua Barat	50,67	53,89	52,22	54,44	62,00
34	Papua	45,00	47,29	55,00	57,83	55,07
	IKA Nasional	51,01	52,62	53,53	52,82	53,88

Sumber: Direktorat Jenderal Pengendalian Pencemaran dan Kerusakan Lingkungan, Tahun 2022

TABEL 5.2.  
Indeks Kualitas Air Laut Tahun 2019 - 2022

No	Provinsi	2019	2020	2021	2022
1	2	3	4	5	6
1	Aceh	78,67	63,51	76,51	89,20
2	Sumatera Utara	69,92	73,87	81,43	85,19
3	Sumatera Barat	78,11	71,81	83,75	88,32
4	Riau	74,45	71,97	77,73	83,95
5	Jambi	72,20	79,58	83,58	81,67
6	Sumatera Selatan	71,58	63,75	75,53	81,03
7	Bengkulu	72,84	66,16	83,61	88,02
8	Lampung	74,07	70,11	79,56	86,48
9	Bangka Belitung	67,56	70,66	82,71	85,02
10	Kepulauan Riau	81,09	69,82	75,68	85,56
11	DKI Jakarta	61,59	66,69	75,18	80,08
12	Jawa Barat	65,88	60,83	87,42	87,83
13	Jawa Tengah	61,98	72,04	83,23	84,70
14	DI Yogyakarta	60,52	70,89	83,35	83,58
15	Jawa Timur	64,99	65,40	82,46	85,45
16	Banten	57,85	60,12	85,92	77,76
17	Bali	52,65	69,75	85,14	88,49
18	Nusa Tenggara Barat	71,90	67,49	80,22	89,48
19	Nusa Tenggara Timur	68,65	70,14	87,07	86,96
20	Kalimantan Barat	67,97	73,25	77,83	63,30
21	Kalimantan Tengah	73,56	65,04	76,52	83,92
22	Kalimantan Selatan	72,03	64,19	76,45	84,42
23	Kalimantan Timur	71,56	74,09	85,40	81,45
24	Kalimantan Utara	69,81	74,74	81,52	84,85
25	Sulawesi Utara	82,42	69,11	82,65	82,65
26	Sulawesi Tengah	77,11	61,76	87,36	88,42
27	Sulawesi Selatan	81,21	76,67	84,82	85,59
28	Sulawesi Tenggara	83,63	64,20	81,60	85,70
29	Gorontalo	80,29	66,47	84,80	83,31
30	Sulawesi Barat	82,29	80,77	81,52	87,92
31	Maluku	81,64	66,67	86,07	89,28
32	Maluku Utara	80,55	69,03	87,55	87,83
33	Papua Barat	80,91	70,83	81,12	89,30
34	Papua	82,81	74,54	70,34	87,29
	IKAL Nasional	71,49	68,94	81,04	84,41

Sumber: Direktorat Jenderal Pengendalian Pencemaran dan Kerusakan Lingkungan, Tahun 2022

TABEL 5.3.  
Indeks Kualitas Ekosistem Gambut Tahun 2019 - 2022

No	Provinsi	2019	2020	2021	2022
1	2	3	4	5	6
1	Aceh	58,47	57,81	71,45	71,15
2	Bengkulu	84,19	58,48	58,48	44,42
3	Jambi	72,39	69,14	71,10	64,09
4	Bangka Belitung	84,46	79,51	78,93	78,39
5	Kepulauan Riau	92,66	63,08	63,34	63,58
6	Lampung	53,71	45,38	46,58	43,22
7	Riau	52,03	67,49	72,21	66,54
8	Sumatera Barat	55,84	52,91	51,97	46,64
9	Sumatera Selatan	44,32	61,70	66,18	64,34
10	Sumatera Utara	52,85	46,20	46,27	42,35
11	Kalimantan Barat	60,27	74,26	75,22	77,25
12	Kalimantan Selatan	48,32	53,15	56,47	49,63
13	Kalimantan Tengah	50,72	78,98	80,42	79,10
14	Kalimantan Timur	66,55	71,35	72,33	71,17
15	Kalimantan Utara	76,86	84,04	84,90	79,49
16	Sulawesi Barat	52,00	52,94	52,99	47,93
17	Sulawesi Tengah	52,00	51,75	51,75	52,55
18	Papua	93,42	84,53	94,05	94,78
19	Papua Barat	90,57	96,32	96,97	96,87
IKEG Nasional		65,35	65,74	67,98	64,92

Sumber: Direktorat Jenderal Pengendalian Pencemaran dan Kerusakan Lingkungan, Tahun 2022

TABEL 5.4.  
Indeks Kualitas Lahan Tahun 2020 - 2022

No	Provinsi	2020	2021	2022
1	2	3	4	5
1	Aceh	76,13	76,52	76,24
2	Sumatera Utara	47,12	48,84	48,69
3	Sumatera Barat	66,22	66,24	64,01
4	Riau	41,24	50,22	50,00
5	Jambi	52,92	51,47	52,28
6	Sumatera Selatan	36,17	41,25	42,16
7	Bengkulu	55,28	55,52	55,19
8	Lampung	36,33	33,54	34,29
9	Bangka Belitung	39,32	40,10	39,28
10	Kepulauan Riau	58,16	60,39	58,29
11	DKI Jakarta	24,86	26,25	27,07
12	Jawa Barat	42,77	40,78	41,88
13	Jawa Tengah	41,03	41,51	42,45
14	DI Yogyakarta	32,40	29,66	46,28
15	Jawa Timur	47,42	47,36	47,36
16	Banten	37,98	39,21	38,96
17	Bali	40,59	42,11	43,36
18	Nusa Tenggara Barat	66,74	65,59	65,61
19	Nusa Tenggara Timur	58,47	58,65	58,74
20	Kalimantan Barat	54,22	59,35	59,05
21	Kalimantan Tengah	72,33	75,43	75,03
22	Kalimantan Selatan	48,48	50,26	50,52
23	Kalimantan Timur	79,83	82,21	81,85
24	Kalimantan Utara	98,80	99,96	100,00
25	Sulawesi Utara	59,56	61,94	61,89
26	Sulawesi Tengah	83,88	83,10	82,48
27	Sulawesi Selatan	55,10	55,40	55,46
28	Sulawesi Tenggara	74,31	74,34	74,33
29	Gorontalo	79,11	79,21	85,45
30	Sulawesi Barat	70,52	72,66	71,88
31	Maluku	88,40	90,21	90,21
32	Maluku Utara	86,18	86,58	86,58
33	Papua Barat	100,00	100,00	100,00
34	Papua	99,23	100,00	100,00
IKL Nasional		59,54	60,72	60,72

Sumber: Direktorat Jenderal Pengendalian Pencemaran dan Kerusakan Lingkungan, Tahun 2022

TABEL 5.5.  
Indeks Kualitas Lingkungan Hidup Tahun 2018 - 2022

NO	PROVINSI	2018	2019	2020	2021	2022
1	2	3	4	5	6	7
1	Aceh	75,34	76,01	75,61	75,54	78,29
2	Sumatera Utara	62,49	62,49	69,90	71,15	74,11
3	Sumatera Barat	69,67	69,66	72,79	73,68	74,98
4	Riau	63,57	62,39	69,41	70,72	72,10
5	Jambi	66,91	68,08	70,87	69,04	70,32
6	Sumatera Selatan	61,78	61,41	69,71	69,70	72,12
7	Bengkulu	64,16	64,41	69,92	71,46	70,82
8	Lampung	54,79	57,37	67,46	68,56	69,10
9	Bangka Belitung	62,63	64,85	73,50	72,05	71,67
10	Kepulauan Riau	64,98	67,01	70,51	73,19	74,17
11	DKI Jakarta	39,06	42,84	52,98	54,43	54,65
12	Jawa Barat	48,86	51,69	59,40	62,68	64,66
13	Jawa Tengah	61,06	60,97	67,62	66,27	66,85
14	DI Yogyakarta	53,68	49,24	66,65	65,66	65,96
15	Jawa Timur	59,75	60,25	67,07	68,29	69,92
16	Banten	49,18	51,09	59,37	64,14	63,41
17	Bali	57,87	63,09	71,99	70,70	70,89
18	Nusa Tenggara Barat	63,40	64,59	70,83	69,89	70,56
19	Nusa Tenggara Timur	66,34	69,67	73,28	74,97	73,49
20	Kalimantan Barat	67,68	65,91	70,07	72,90	71,90
21	Kalimantan Tengah	72,55	74,19	72,74	75,11	76,62
22	Kalimantan Selatan	77,36	61,94	68,43	71,03	71,97
23	Kalimantan Timur	61,47	80,79	76,46	75,06	74,46
24	Kalimantan Utara	77,59	78,98	78,49	80,85	80,67
25	Sulawesi Utara	67,63	65,15	70,69	72,38	72,37
26	Sulawesi Tengah	75,57	80,23	77,53	77,78	78,66
27	Sulawesi Selatan	66,01	67,63	70,70	73,23	74,17
28	Sulawesi Tenggara	75,32	72,03	72,82	74,97	76,88
29	Gorontalo	74,71	74,97	75,31	77,32	79,79
30	Sulawesi Barat	71,09	72,03	73,60	75,72	76,77
31	Maluku	77,76	79,55	75,98	78,23	77,69
32	Maluku Utara	79,02	78,44	74,71	77,45	78,84
33	Papua Barat	82,32	83,96	78,65	81,80	84,22
34	Papua	78,84	81,79	79,75	80,23	81,46
IKLH NASIONAL		65,14	66,55	70,27	71,45	72,42

Sumber: Direktorat Jenderal Pengendalian Pencemaran dan Kerusakan Lingkungan, Tahun 2022

TABEL 5.6.  
Indeks Kualitas Lingkungan Hidup Kab/Kota Tahun 2022

NO	KABUPATEN/KOTA	PROVINSI	2022
1	2	3	4
1	Kabupaten Aceh Barat	Nanggroe Aceh Darussalam	72,41
2	Kabupaten Aceh Barat Daya	Nanggroe Aceh Darussalam	74,28
3	Kabupaten Aceh Besar	Nanggroe Aceh Darussalam	69,32
4	Kabupaten Aceh Jaya	Nanggroe Aceh Darussalam	80,56
5	Kabupaten Aceh Selatan	Nanggroe Aceh Darussalam	83,53
6	Kabupaten Aceh Singkil	Nanggroe Aceh Darussalam	69,01
7	Kabupaten Aceh Tamiang	Nanggroe Aceh Darussalam	72,16
8	Kabupaten Aceh Tengah	Nanggroe Aceh Darussalam	82,92
9	Kabupaten Aceh Tenggara	Nanggroe Aceh Darussalam	80,31
10	Kabupaten Aceh Timur	Nanggroe Aceh Darussalam	73,95
11	Kabupaten Aceh Utara	Nanggroe Aceh Darussalam	55,92
12	Kabupaten Bener Meriah	Nanggroe Aceh Darussalam	76,54
13	Kabupaten Bireuen	Nanggroe Aceh Darussalam	69,84
14	Kabupaten Gayo Lues	Nanggroe Aceh Darussalam	84,32
15	Kabupaten Nagan Raya	Nanggroe Aceh Darussalam	78,20
16	Kabupaten Pidie	Nanggroe Aceh Darussalam	76,95
17	Kabupaten Pidie Jaya	Nanggroe Aceh Darussalam	71,32
18	Kabupaten Simeulue	Nanggroe Aceh Darussalam	77,77
19	Kota Banda Aceh	Nanggroe Aceh Darussalam	59,39
20	Kota Langsa	Nanggroe Aceh Darussalam	69,83
21	Kota Lhokseumawe	Nanggroe Aceh Darussalam	62,54
22	Kota Sabang	Nanggroe Aceh Darussalam	76,64
23	Kota Subulussalam	Nanggroe Aceh Darussalam	73,88
24	Kabupaten Asahan	Sumatera Utara	65,04
25	Kabupaten Batubara	Sumatera Utara	59,49
26	Kabupaten Dairi	Sumatera Utara	48,98
27	Kabupaten Deli Serdang	Sumatera Utara	57,37
28	Kabupaten Humbang Hasundutan	Sumatera Utara	50,35
29	Kabupaten Karo	Sumatera Utara	66,05
30	Kabupaten Labuhan Batu	Sumatera Utara	38,92
31	Kabupaten Labuhanbatu Selatan	Sumatera Utara	69,54
32	Kabupaten Labuhanbatu Utara	Sumatera Utara	44,51
33	Kabupaten Langkat	Sumatera Utara	70,23
34	Kabupaten Mandailing Natal	Sumatera Utara	75,48
35	Kabupaten Nias	Sumatera Utara	49,53
36	Kabupaten Nias Barat	Sumatera Utara	47,68
37	Kabupaten Nias Selatan	Sumatera Utara	53,56
38	Kabupaten Nias Utara	Sumatera Utara	46,02



NO	KABUPATEN/KOTA	PROVINSI	2022
1	2	3	4
39	Kabupaten Padang Lawas	Sumatera Utara	70,99
40	Kabupaten Padang Lawas Utara	Sumatera Utara	47,17
41	Kabupaten Pakpak Barat	Sumatera Utara	59,90
42	Kabupaten Samosir	Sumatera Utara	69,98
43	Kabupaten Serdang Bedagai	Sumatera Utara	60,90
44	Kabupaten Simalungun	Sumatera Utara	46,31
45	Kabupaten Tapanuli Selatan	Sumatera Utara	77,58
46	Kabupaten Tapanuli Tengah	Sumatera Utara	74,04
47	Kabupaten Tapanuli Utara	Sumatera Utara	76,78
48	Kabupaten Toba	Sumatera Utara	66,93
49	Kota Binjai	Sumatera Utara	65,85
50	Kota Gunung Sitoli	Sumatera Utara	67,82
51	Kota Medan	Sumatera Utara	61,89
52	Kota Padangsidimpuan	Sumatera Utara	60,07
53	Kota Pematang Siantar	Sumatera Utara	61,10
54	Kota Sibolga	Sumatera Utara	66,63
55	Kota Tanjung Balai	Sumatera Utara	42,02
56	Kota Tebing Tinggi	Sumatera Utara	61,76
57	Kabupaten Agam	Sumatera Barat	70,39
58	Kabupaten Dharmas Raya	Sumatera Barat	63,23
59	Kabupaten Kepulauan Mentawai	Sumatera Barat	57,95
60	Kabupaten Lima Puluh Kota	Sumatera Barat	71,87
61	Kabupaten Padang Pariaman	Sumatera Barat	66,97
62	Kabupaten Pasaman	Sumatera Barat	78,07
63	Kabupaten Pasaman Barat	Sumatera Barat	71,50
64	Kabupaten Pesisir Selatan	Sumatera Barat	77,94
65	Kabupaten Sijunjung	Sumatera Barat	74,31
66	Kabupaten Solok	Sumatera Barat	73,02
67	Kabupaten Solok Selatan	Sumatera Barat	74,97
68	Kabupaten Tanah Datar	Sumatera Barat	69,90
69	Kota Bukittinggi	Sumatera Barat	51,77
70	Kota Padang	Sumatera Barat	70,83
71	Kota Padang Panjang	Sumatera Barat	66,60
72	Kota Pariaman	Sumatera Barat	56,35
73	Kota Payakumbuh	Sumatera Barat	64,09
74	Kota Sawah Lunto	Sumatera Barat	62,89
75	Kota Solok	Sumatera Barat	64,38
76	Kabupaten Bengkalis	Riau	70,47
77	Kabupaten Indragiri Hilir	Riau	63,31
78	Kabupaten Indragiri Hulu	Riau	72,00

TABEL 5 | STATISTIK KEMENTERIAN LINGKUNGAN HIDUP DAN KEHUTANAN 2022

NO	KABUPATEN/KOTA	PROVINSI	2022
1	2	3	4
79	Kabupaten Kampar	Riau	71,45
80	Kabupaten Kuantan Singingi	Riau	70,71
81	Kabupaten Meranti	Riau	73,57
82	Kabupaten Pelalawan	Riau	69,20
83	Kabupaten Rokan Hilir	Riau	63,76
84	Kabupaten Rokan Hulu	Riau	67,27
85	Kabupaten Siak	Riau	67,81
86	Kota Dumai	Riau	68,82
87	Kota Pekanbaru	Riau	62,77
88	Kabupaten Bintan	Kepulauan Riau	69,67
89	Kabupaten Karimun	Kepulauan Riau	66,09
90	Kabupaten Kepulauan Anambas	Kepulauan Riau	73,46
91	Kabupaten Lingga	Kepulauan Riau	78,35
92	Kabupaten Natuna	Kepulauan Riau	73,90
93	Kota Batam	Kepulauan Riau	67,60
94	Kota Tanjung Pinang	Kepulauan Riau	62,72
95	Kabupaten Bangka	Kepulauan Bangka Belitung	64,91
96	Kabupaten Bangka Barat	Kepulauan Bangka Belitung	69,39
97	Kabupaten Bangka Selatan	Kepulauan Bangka Belitung	65,95
98	Kabupaten Belitung	Kepulauan Bangka Belitung	69,25
99	Kabupaten Belitung Timur	Kepulauan Bangka Belitung	69,95
100	Kota Pangkal Pinang	Kepulauan Bangka Belitung	62,18
101	Kabupaten Kerinci	Jambi	76,35
102	Kabupaten Merangin	Jambi	70,10
103	Kabupaten Sarolangun	Jambi	68,83
104	Kabupaten Batang Hari	Jambi	66,57
105	Kabupaten Muaro Jambi	Jambi	63,39
106	Kabupaten Tanjung Jabung Timur	Jambi	66,15
107	Kabupaten Tanjung Jabung Barat	Jambi	69,61
108	Kabupaten Tebo	Jambi	74,63
109	Kabupaten Bungo	Jambi	69,09
110	Kota Jambi	Jambi	54,18
111	Kota Sungai Penuh	Jambi	72,47
112	Kabupaten Bengkulu Selatan	Bengkulu	64,59
113	Kabupaten Bengkulu Tengah	Bengkulu	56,01
114	Kabupaten Bengkulu Utara	Bengkulu	67,51
115	Kabupaten Kaur	Bengkulu	66,83
116	Kabupaten Kepahiang	Bengkulu	59,86
117	Kabupaten Lebong	Bengkulu	74,06
118	Kabupaten Mukomuko	Bengkulu	65,87

NO	KABUPATEN/KOTA	PROVINSI	2022
1	2	3	4
119	Kabupaten Rejang Lebong	Bengkulu	69,12
120	Kabupaten Seluma	Bengkulu	58,99
121	Kota Bengkulu	Bengkulu	58,04
122	Kabupaten Banyuasin	Sumatera Selatan	69,10
123	Kabupaten Empat Lawang	Sumatera Selatan	70,57
124	Kabupaten Lahat	Sumatera Selatan	68,34
125	Kabupaten Muara Enim	Sumatera Selatan	61,74
126	Kabupaten Musi Banyu Asin	Sumatera Selatan	68,50
127	Kabupaten Musi Rawas	Sumatera Selatan	70,97
128	Kabupaten Ogan Ilir	Sumatera Selatan	64,06
129	Kabupaten Ogan Komering Ilir	Sumatera Selatan	70,15
130	Kabupaten Ogan Komering Ulu	Sumatera Selatan	66,15
131	Kabupaten Ogan Komering Ulu Selatan	Sumatera Selatan	68,94
132	Kabupaten Ogan Komering Ulu Timur	Sumatera Selatan	66,77
133	Kota Lubuklinggau	Sumatera Selatan	64,86
134	Kota Pagar Alam	Sumatera Selatan	69,42
135	Kota Palembang	Sumatera Selatan	60,78
136	Kota Prabumulih	Sumatera Selatan	62,79
137	Kabupaten Lampung Barat	Lampung	68,31
138	Kabupaten Lampung Selatan	Lampung	61,99
139	Kabupaten Lampung Tengah	Lampung	57,63
140	Kabupaten Lampung Timur	Lampung	64,16
141	Kabupaten Lampung Utara	Lampung	62,38
142	Kabupaten Mesuji	Lampung	65,09
143	Kabupaten Pesawaran	Lampung	64,21
144	Kabupaten Pringsewu	Lampung	59,33
145	Kabupaten Tanggamus	Lampung	62,06
146	Kabupaten Tulang Bawang	Lampung	61,64
147	Kabupaten Tulang Bawang Barat	Lampung	60,64
148	Kabupaten Way Kanan	Lampung	68,22
149	Kota Bandar Lampung	Lampung	58,86
150	Kota Metro	Lampung	57,87
151	Kabupaten Lebak	Banten	62,52
152	Kabupaten Pandeglang	Banten	62,80
153	Kabupaten Serang	Banten	56,10
154	Kabupaten Tangerang	Banten	55,88
155	Kota Cilegon	Banten	55,19
156	Kota Serang	Banten	54,37
157	Kota Tangerang	Banten	50,12
158	Kota Tangerang Selatan	Banten	57,08

TABEL 5 | STATISTIK KEMENTERIAN LINGKUNGAN HIDUP DAN KEHUTANAN 2022

NO	KABUPATEN/KOTA	PROVINSI	2022
1	2	3	4
159	Kabupaten Adm. Kepulauan Seribu	DKI Jakarta	66,46
160	Kota Salatiga	Jawa Tengah	39,19
161	Kabupaten Sabu Raijua	Nusa Tenggara Timur	43,88
162	Kota Jakarta Selatan	DKI Jakarta	51,11
163	Kabupaten Sumba Barat	Nusa Tenggara Timur	47,84
164	Kabupaten Takalar	Sulawesi Selatan	41,47
165	Kabupaten Bandung	Jawa Barat	62,23
166	Kabupaten Bandung Barat	Jawa Barat	63,03
167	Kota Palopo	Sulawesi Selatan	49,10
168	Kabupaten Bogor	Jawa Barat	58,91
169	Kabupaten Ciamis	Jawa Barat	68,73
170	Kabupaten Cianjur	Jawa Barat	68,64
171	Kabupaten Cirebon	Jawa Barat	57,09
172	Kabupaten Garut	Jawa Barat	70,75
173	Kabupaten Indramayu	Jawa Barat	52,68
174	Kota Pare-pare	Sulawesi Selatan	44,21
175	Kabupaten Kuningan	Jawa Barat	66,93
176	Kabupaten Majalengka	Jawa Barat	59,75
177	Kabupaten Purwakarta	Jawa Barat	55,00
178	Kabupaten Subang	Jawa Barat	55,69
179	Kabupaten Sukabumi	Jawa Barat	61,60
180	Kabupaten Sumedang	Jawa Barat	63,35
181	Kabupaten Tasikmalaya	Jawa Barat	68,43
182	Kota Bandung	Jawa Barat	55,70
183	Kota Banjar	Jawa Barat	61,14
184	Kabupaten Muna	Sulawesi Tenggara	49,15
185	Kota Bogor	Jawa Barat	60,53
186	Kabupaten Kepulauan Sangihe	Sulawesi Utara	44,91
187	Kota Cirebon	Jawa Barat	55,49
188	Kota Depok	Jawa Barat	51,51
189	Kota Sukabumi	Jawa Barat	59,71
190	Kota Tasikmalaya	Jawa Barat	51,94
191	Kabupaten Banjarnegara	Jawa Tengah	64,08
192	Kabupaten Banyumas	Jawa Tengah	63,81
193	Kabupaten Batang	Jawa Tengah	63,69
194	Kabupaten Blora	Jawa Tengah	69,31
195	Kabupaten Boyolali	Jawa Tengah	60,77
196	Kabupaten Brebes	Jawa Tengah	60,52
197	Kabupaten Cilacap	Jawa Tengah	63,77
198	Kabupaten Demak	Jawa Tengah	52,14

NO	KABUPATEN/KOTA	PROVINSI	2022
1	2	3	4
199	Kabupaten Grobogan	Jawa Tengah	69,34
200	Kabupaten Jepara	Jawa Tengah	61,58
201	Kabupaten Karanganyar	Jawa Tengah	63,12
202	Kabupaten Kebumen	Jawa Tengah	68,17
203	Kabupaten Kendal	Jawa Tengah	57,72
204	Kabupaten Klaten	Jawa Tengah	59,17
205	Kabupaten Tegal	Jawa Tengah	64,25
206	Kabupaten Kudus	Jawa Tengah	56,36
207	Kabupaten Magelang	Jawa Tengah	62,65
208	Kabupaten Pati	Jawa Tengah	53,82
209	Kabupaten Pekalongan	Jawa Tengah	62,75
210	Kabupaten Pemalang	Jawa Tengah	62,89
211	Kabupaten Purbalingga	Jawa Tengah	66,16
212	Kabupaten Purworejo	Jawa Tengah	59,39
213	Kabupaten Rembang	Jawa Tengah	65,90
214	Kabupaten Semarang	Jawa Tengah	61,75
215	Kabupaten Sragen	Jawa Tengah	58,12
216	Kabupaten Sukoharjo	Jawa Tengah	60,10
217	Kabupaten Temanggung	Jawa Tengah	65,23
218	Kabupaten Wonogiri	Jawa Tengah	64,91
219	Kabupaten Wonosobo	Jawa Tengah	66,42
220	Kota Magelang	Jawa Tengah	63,46
221	Kota Pekalongan	Jawa Tengah	54,12
222	Kabupaten Kepulauan Siau Tagulandang Bia	Sulawesi Utara	47,88
223	Kota Semarang	Jawa Tengah	51,32
224	Kota Surakarta	Jawa Tengah	59,98
225	Kota Tegal	Jawa Tengah	58,68
226	Kabupaten Bantul	Daerah Istimewa Yogyakarta	58,51
227	Kabupaten Gunung Kidul	Daerah Istimewa Yogyakarta	66,39
228	Kabupaten Kulon Progo	Daerah Istimewa Yogyakarta	67,00
229	Kabupaten Sleman	Daerah Istimewa Yogyakarta	57,35
230	Kota Yogyakarta	Daerah Istimewa Yogyakarta	51,97
231	Kabupaten Bangkalan	Jawa Timur	56,84
232	Kabupaten Banyuwangi	Jawa Timur	71,20
233	Kabupaten Blitar	Jawa Timur	66,80
234	Kabupaten Bojonegoro	Jawa Timur	68,25
235	Kabupaten Bondowoso	Jawa Timur	68,97
236	Kabupaten Gresik	Jawa Timur	58,15
237	Kabupaten Jember	Jawa Timur	69,35
238	Kabupaten Jombang	Jawa Timur	61,73

TABEL 5 | STATISTIK KEMENTERIAN LINGKUNGAN HIDUP DAN KEHUTANAN 2022

NO	KABUPATEN/KOTA	PROVINSI	2022
1	2	3	4
239	Kabupaten Kediri	Jawa Timur	64,79
240	Kabupaten Lamongan	Jawa Timur	64,70
241	Kabupaten Lumajang	Jawa Timur	64,65
242	Kabupaten Madiun	Jawa Timur	70,45
243	Kabupaten Magetan	Jawa Timur	64,78
244	Kabupaten Malang	Jawa Timur	67,52
245	Kabupaten Mojokerto	Jawa Timur	69,92
246	Kabupaten Nganjuk	Jawa Timur	67,37
247	Kabupaten Ngawi	Jawa Timur	65,90
248	Kabupaten Pacitan	Jawa Timur	64,96
249	Kabupaten Pamekasan	Jawa Timur	64,04
250	Kabupaten Pasuruan	Jawa Timur	59,78
251	Kabupaten Ponorogo	Jawa Timur	70,54
252	Kabupaten Probolinggo	Jawa Timur	60,38
253	Kabupaten Sampang	Jawa Timur	60,31
254	Kabupaten Sidoarjo	Jawa Timur	57,54
255	Kabupaten Situbondo	Jawa Timur	73,02
256	Kabupaten Sumenep	Jawa Timur	65,20
257	Kabupaten Trenggalek	Jawa Timur	74,27
258	Kabupaten Tuban	Jawa Timur	65,53
259	Kabupaten Tulungagung	Jawa Timur	64,85
260	Kota Batu	Jawa Timur	75,27
261	Kota Blitar	Jawa Timur	64,15
262	Kota Kediri	Jawa Timur	63,59
263	Kota Madiun	Jawa Timur	58,13
264	Kota Malang	Jawa Timur	57,04
265	Kota Mojokerto	Jawa Timur	60,57
266	Kota Pasuruan	Jawa Timur	56,72
267	Kota Probolinggo	Jawa Timur	60,85
268	Kota Surabaya	Jawa Timur	55,97
269	Kabupaten Badung	Bali	67,12
270	Kabupaten Bangli	Bali	64,24
271	Kabupaten Buleleng	Bali	70,58
272	Kabupaten Gianyar	Bali	64,20
273	Kabupaten Jembrana	Bali	65,70
274	Kabupaten Karang Asem	Bali	63,98
275	Kabupaten Klungkung	Bali	61,36
276	Kabupaten Tabanan	Bali	64,36
277	Kota Denpasar	Bali	58,71
278	Kabupaten Bima	Nusa Tenggara Barat	66,19

NO	KABUPATEN/KOTA	PROVINSI	2022
1	2	3	4
279	Kabupaten Dompu	Nusa Tenggara Barat	64,76
280	Kabupaten Lombok Barat	Nusa Tenggara Barat	64,73
281	Kabupaten Lombok Tengah	Nusa Tenggara Barat	63,17
282	Kabupaten Lombok Timur	Nusa Tenggara Barat	61,88
283	Kabupaten Lombok Utara	Nusa Tenggara Barat	62,91
284	Kabupaten Sumbawa	Nusa Tenggara Barat	72,44
285	Kabupaten Sumbawa Barat	Nusa Tenggara Barat	73,59
286	Kota Bima	Nusa Tenggara Barat	56,08
287	Kota Mataram	Nusa Tenggara Barat	53,51
288	Kabupaten Alor	Nusa Tenggara Timur	67,19
289	Kabupaten Belu	Nusa Tenggara Timur	68,82
290	Kabupaten Ende	Nusa Tenggara Timur	73,85
291	Kabupaten Flores Timur	Nusa Tenggara Timur	67,35
292	Kabupaten Kupang	Nusa Tenggara Timur	78,26
293	Kabupaten Lembata	Nusa Tenggara Timur	70,01
294	Kabupaten Manggarai	Nusa Tenggara Timur	72,98
295	Kabupaten Manggarai Barat	Nusa Tenggara Timur	70,47
296	Kabupaten Manggarai Timur	Nusa Tenggara Timur	53,36
297	Kabupaten Nagekeo	Nusa Tenggara Timur	71,33
298	Kabupaten Ngada	Nusa Tenggara Timur	75,60
299	Kabupaten Rote Ndao	Nusa Tenggara Timur	67,77
300	Kabupaten Puncak Jaya	Papua	21,90
301	Kabupaten Sikka	Nusa Tenggara Timur	52,56
302	Kabupaten Deiyai	Papua	21,90
303	Kabupaten Sumba Barat Daya	Nusa Tenggara Timur	61,94
304	Kabupaten Sumba Tengah	Nusa Tenggara Timur	67,88
305	Kabupaten Sumba Timur	Nusa Tenggara Timur	63,21
306	Kabupaten Timor Tengah Selatan	Nusa Tenggara Timur	69,15
307	Kabupaten Timor Tengah Utara	Nusa Tenggara Timur	75,56
308	Kota Kupang	Nusa Tenggara Timur	64,07
309	Kabupaten Bengkayang	Kalimantan Barat	66,43
310	Kabupaten Kapuas Hulu	Kalimantan Barat	78,07
311	Kabupaten Kayong Utara	Kalimantan Barat	75,70
312	Kabupaten Ketapang	Kalimantan Barat	67,46
313	Kabupaten Kubu Raya	Kalimantan Barat	70,94
314	Kabupaten Landak	Kalimantan Barat	66,75
315	Kabupaten Melawi	Kalimantan Barat	71,38
316	Kabupaten Sambas	Kalimantan Barat	67,20
317	Kabupaten Sanggau	Kalimantan Barat	66,24
318	Kabupaten Sekadau	Kalimantan Barat	65,91

TABEL 5 | STATISTIK KEMENTERIAN LINGKUNGAN HIDUP DAN KEHUTANAN 2022

NO	KABUPATEN/KOTA	PROVINSI	2022
1	2	3	4
319	Kabupaten Sintang	Kalimantan Barat	74,58
320	Kota Pontianak	Kalimantan Barat	63,25
321	Kota Singkawang	Kalimantan Barat	66,01
322	Kabupaten Barito Selatan	Kalimantan Tengah	73,72
323	Kabupaten Barito Timur	Kalimantan Tengah	72,25
324	Kabupaten Barito Utara	Kalimantan Tengah	76,89
325	Kabupaten Gunung Mas	Kalimantan Tengah	68,06
326	Kabupaten Kapuas	Kalimantan Tengah	72,90
327	Kabupaten Katingan	Kalimantan Tengah	74,66
328	Kabupaten Kotawaringin Barat	Kalimantan Tengah	78,88
329	Kabupaten Kotawaringin Timur	Kalimantan Tengah	71,19
330	Kabupaten Lamandau	Kalimantan Tengah	80,25
331	Kabupaten Murung Raya	Kalimantan Tengah	81,65
332	Kabupaten Pulang Pisau	Kalimantan Tengah	71,78
333	Kabupaten Seruyan	Kalimantan Tengah	68,86
334	Kabupaten Sukamara	Kalimantan Tengah	70,00
335	Kota Palangkaraya	Kalimantan Tengah	73,97
336	Kabupaten Balangan	Kalimantan Selatan	67,83
337	Kabupaten Banjar	Kalimantan Selatan	66,03
338	Kabupaten Barito Kuala	Kalimantan Selatan	63,41
339	Kabupaten Hulu Sungai Selatan	Kalimantan Selatan	69,40
340	Kabupaten Hulu Sungai Tengah	Kalimantan Selatan	67,33
341	Kabupaten Hulu Sungai Utara	Kalimantan Selatan	63,12
342	Kabupaten Kota baru	Kalimantan Selatan	72,20
343	Kabupaten Tabalong	Kalimantan Selatan	70,08
344	Kabupaten Tanah Bumbu	Kalimantan Selatan	70,19
345	Kabupaten Tanah Laut	Kalimantan Selatan	67,78
346	Kabupaten Tapin	Kalimantan Selatan	65,25
347	Kota Banjar Baru	Kalimantan Selatan	61,83
348	Kota Banjarmasin	Kalimantan Selatan	56,38
349	Kabupaten Berau	Kalimantan Timur	74,75
350	Kabupaten Kutai Barat	Kalimantan Timur	74,97
351	Kabupaten Kutai Kartanegara	Kalimantan Timur	71,77
352	Kabupaten Kutai Timur	Kalimantan Timur	72,48
353	Kabupaten Bulungan	Kalimantan Utara	78,58
354	Kabupaten Paser	Kalimantan Timur	72,30
355	Kabupaten Penajam Paser Utara	Kalimantan Timur	68,10
356	Kabupaten Tana Tidung	Kalimantan Utara	71,08
357	Kota Balikpapan	Kalimantan Timur	63,96
358	Kota Bontang	Kalimantan Timur	67,96



NO	KABUPATEN/KOTA	PROVINSI	2022
1	2	3	4
359	Kota Samarinda	Kalimantan Timur	56,09
360	Kota Tarakan	Kalimantan Utara	69,38
361	Kabupaten Boalemo	Gorontalo	73,50
362	Kabupaten Bone Bolango	Gorontalo	80,11
363	Kabupaten Gorontalo	Gorontalo	67,42
364	Kabupaten Gorontalo Utara	Gorontalo	75,92
365	Kabupaten Pohuwato	Gorontalo	83,27
366	Kota Gorontalo	Gorontalo	70,87
367	Kabupaten Bantaeng	Sulawesi Selatan	66,91
368	Kabupaten Barru	Sulawesi Selatan	72,04
369	Kabupaten Bone	Sulawesi Selatan	66,69
370	Kabupaten Bulukumba	Sulawesi Selatan	64,32
371	Kabupaten Enrekang	Sulawesi Selatan	70,69
372	Kabupaten Gowa	Sulawesi Selatan	64,51
373	Kabupaten Jeneponto	Sulawesi Selatan	62,35
374	Kabupaten Luwu	Sulawesi Selatan	71,89
375	Kabupaten Luwu Timur	Sulawesi Selatan	79,48
376	Kabupaten Luwu Utara	Sulawesi Selatan	76,74
377	Kabupaten Maros	Sulawesi Selatan	68,13
378	Kabupaten Pangkajene Kepulauan	Sulawesi Selatan	67,69
379	Kabupaten Pinrang	Sulawesi Selatan	66,88
380	Kabupaten Selayar	Sulawesi Selatan	64,99
381	Kabupaten Sidenreng Rappang	Sulawesi Selatan	66,55
382	Kabupaten Sinjai	Sulawesi Selatan	70,33
383	Kabupaten Soppeng	Sulawesi Selatan	65,40
384	Kabupaten Dogiyai	Papua	21,90
385	Kabupaten Tana Toraja	Sulawesi Selatan	74,27
386	Kabupaten Toraja Utara	Sulawesi Selatan	72,52
387	Kabupaten Wajo	Sulawesi Selatan	62,68
388	Kota Makassar	Sulawesi Selatan	58,83
389	Kabupaten Intan Jaya	Papua	21,90
390	Kabupaten Mamberamo Tengah	Papua	21,90
391	Kabupaten Bombana	Sulawesi Tenggara	68,85
392	Kabupaten Buton	Sulawesi Tenggara	55,27
393	Kabupaten Buton Utara	Sulawesi Tenggara	79,14
394	Kabupaten Kolaka	Sulawesi Tenggara	74,65
395	Kabupaten Kolaka Utara	Sulawesi Tenggara	56,86
396	Kabupaten Konawe	Sulawesi Tenggara	79,21
397	Kabupaten Konawe Selatan	Sulawesi Tenggara	69,95
398	Kabupaten Konawe Utara	Sulawesi Tenggara	77,82

TABEL 5 | STATISTIK KEMENTERIAN LINGKUNGAN HIDUP DAN KEHUTANAN 2022

NO	KABUPATEN/KOTA	PROVINSI	2022
1	2	3	4
399	Kabupaten Nduga	Papua	21,90
400	Kabupaten Wakatobi	Sulawesi Tenggara	72,89
401	Kota Bau-bau	Sulawesi Tenggara	73,32
402	Kota Kendari	Sulawesi Tenggara	63,11
403	Kabupaten Banggai	Sulawesi Tengah	79,20
404	Kabupaten Banggai Kepulauan	Sulawesi Tengah	71,16
405	Kabupaten Buol	Sulawesi Tengah	76,61
406	Kabupaten Donggala	Sulawesi Tengah	76,86
407	Kabupaten Morowali	Sulawesi Tengah	81,01
408	Kabupaten Parigi Moutong	Sulawesi Tengah	66,15
409	Kabupaten Poso	Sulawesi Tengah	78,70
410	Kabupaten Sigi	Sulawesi Tengah	80,70
411	Kabupaten Tojo Una-Una	Sulawesi Tengah	79,44
412	Kabupaten Toli Toli	Sulawesi Tengah	71,72
413	Kota Palu	Sulawesi Tengah	69,03
414	Kabupaten Bolaang Mongondow	Sulawesi Utara	75,33
415	Kabupaten Bolaang Mongondow Selatan	Sulawesi Utara	78,87
416	Kabupaten Bolaang Mongondow Timur	Sulawesi Utara	52,62
417	Kabupaten Bolaang Mongondow Utara	Sulawesi Utara	81,99
418	Kabupaten Puncak	Papua	21,90
419	Kabupaten Buton Tengah	Sulawesi Tenggara	43,94
420	Kabupaten Kepulauan Talaud	Sulawesi Utara	50,61
421	Kabupaten Minahasa	Sulawesi Utara	62,46
422	Kabupaten Minahasa Selatan	Sulawesi Utara	69,19
423	Kabupaten Minahasa Tenggara	Sulawesi Utara	62,56
424	Kabupaten Minahasa Utara	Sulawesi Utara	66,85
425	Kota Bitung	Sulawesi Utara	63,02
426	Kota Kotamobagu	Sulawesi Utara	56,24
427	Kota Manado	Sulawesi Utara	57,86
428	Kota Tomohon	Sulawesi Utara	62,35
429	Kabupaten Majene	Sulawesi Barat	72,20
430	Kabupaten Mamasa	Sulawesi Barat	74,67
431	Kabupaten Mamuju	Sulawesi Barat	78,94
432	Kabupaten Polewali Mandar	Sulawesi Barat	65,58
433	Kabupaten Buru	Maluku	53,90
434	Kabupaten Buru Selatan	Maluku	55,35
435	Kabupaten Kepulauan Aru	Maluku	58,64
436	Kabupaten Maluku Barat Daya	Maluku	55,03
437	Kabupaten Maluku Tengah	Maluku	75,02
438	Kabupaten Maluku Tenggara	Maluku	51,83

NO	KABUPATEN/KOTA	PROVINSI	2022
1	2	3	4
439	Kabupaten Seram Bagian Barat	Maluku	74,22
440	Kabupaten Seram Bagian Timur	Maluku	58,76
441	Kota Ambon	Maluku	68,41
442	Kota Tual	Maluku	52,25
443	Kabupaten Halmahera Barat	Maluku Utara	77,56
444	Kabupaten Halmahera Selatan	Maluku Utara	75,43
445	Kabupaten Halmahera Tengah	Maluku Utara	84,64
446	Kabupaten Halmahera Timur	Maluku Utara	82,70
447	Kabupaten Halmahera Utara	Maluku Utara	70,71
448	Kabupaten Kepulauan Sula	Maluku Utara	56,05
449	Kabupaten Pulau Morotai	Maluku Utara	78,13
450	Kota Ternate	Maluku Utara	75,28
451	Kota Tidore Kepulauan	Maluku Utara	77,48
452	Kabupaten Fakfak	Papua Barat	86,65
453	Kabupaten Kaimana	Papua Barat	61,53
454	Kabupaten Manokwari	Papua Barat	78,41
455	Kabupaten Maybrat	Papua Barat	60,26
456	Kabupaten Raja Ampat	Papua Barat	60,88
457	Kabupaten Sorong	Papua Barat	81,84
458	Kabupaten Sorong Selatan	Papua Barat	88,01
459	Kabupaten Tambrauw	Papua Barat	88,22
460	Kabupaten Teluk Bintuni	Papua Barat	59,60
461	Kabupaten Teluk Wondama	Papua Barat	87,66
462	Kota Sorong	Papua Barat	76,34
463	Kabupaten Merauke	Papua	78,91
464	Kabupaten Jayawijaya	Papua	52,59
465	Kabupaten Nabire	Papua	60,85
466	Kabupaten Kepulauan Yapen	Papua	59,43
467	Kabupaten Biak Numfor	Papua	78,37
468	Kabupaten Paniai	Papua	59,07
469	Kabupaten Muna Barat	Sulawesi Tenggara	48,01
470	Kabupaten Mimika	Papua	60,82
471	Kabupaten Boven Digoel	Papua	61,37
472	Kabupaten Mappi	Papua	58,43
473	Kabupaten Asmat	Papua	80,64
474	Kabupaten Yahukimo	Papua	61,36
475	Kabupaten Pegunungan Bintang	Papua	84,32
476	Kabupaten Tolikara	Papua	59,67
477	Kabupaten Sarmi	Papua	59,23
478	Kabupaten Keerom	Papua	60,13

TABEL 5 | STATISTIK KEMENTERIAN LINGKUNGAN HIDUP DAN KEHUTANAN 2022

NO	KABUPATEN/KOTA	PROVINSI	2022
1	2	3	4
479	Kabupaten Waropen	Papua	60,40
480	Kabupaten Jayapura	Papua	81,14
481	Kabupaten Malaka	Nusa Tenggara Timur	46,68
482	Kabupaten Bekasi	Jawa Barat	43,71
483	Kota Cimahi	Jawa Barat	48,00
484	Kabupaten Lanny Jaya	Papua	53,94
485	Kabupaten Mamberamo Raya	Papua	60,68
486	Kota Jakarta Barat	DKI Jakarta	46,70
487	Kabupaten Karawang	Jawa Barat	44,92
488	Kota Bekasi	Jawa Barat	46,63
489	Kabupaten Supiori	Papua	62,03
490	Kabupaten Yalimo	Papua	62,04
491	Kota Jayapura	Papua	73,88
492	Kabupaten Pesisir Barat	Lampung	71,06
493	Kabupaten Pangandaran	Jawa Barat	62,87
494	Kabupaten Pegunungan Arfak	Papua Barat	87,85
495	Kabupaten Nunukan	Kalimantan Utara	80,07
496	Kabupaten Malinau	Kalimantan Utara	83,91
497	Kabupaten Bangka Tengah	Kepulauan Bangka Belitung	65,54
498	Kabupaten Banggai Laut	Sulawesi Tengah	74,47
499	Kabupaten Morowali Utara	Sulawesi Tengah	55,79
500	Kabupaten Mamuju Tengah	Sulawesi Barat	78,71
501	Kota Jakarta Utara	DKI Jakarta	43,67
502	Kabupaten Kolaka Timur	Sulawesi Tenggara	76,93
503	Kabupaten Konawe Kepulauan	Sulawesi Tenggara	81,51
504	Kabupaten Buton Selatan	Sulawesi Tenggara	71,36
505	Kota Jakarta Timur	DKI Jakarta	46,58
506	Kabupaten Mahakam Ulu	Kalimantan Timur	82,65
507	Kabupaten Mempawah	Kalimantan Barat	66,28
508	Kota Jakarta Pusat	DKI Jakarta	48,06
509	Kabupaten Pulau Taliabu	Maluku Utara	78,18
510	Kabupaten Pasangkayu	Sulawesi Barat	76,00
511	Kabupaten Kepulauan Tanimbar	Maluku	80,77
512	Kabupaten Manokwari Selatan	Papua Barat	86,90
513	Kabupaten Musi Rawas Utara	Sumatera Selatan	70,27
514	Kabupaten Penukal Abab Lematang Ilir	Sumatera Selatan	65,37

Sumber: Direktorat Jenderal Pengendalian Pencemaran dan Kerusakan Lingkungan, Tahun 2022

TABEL 5.7.  
Indeks Kualitas Tutupan Lahan Tahun 2018 - 2022

NO	Provinsi	2018	2019	2020	2021	2022
1	2	3	4	5	6	7
1	Aceh	75,37	76,57	76,76	76,63	76,33
2	Sumatera Utara	49,44	52,95	47,69	48,89	48,90
3	Sumatera Barat	67,46	67,16	66,35	66,29	66,27
4	Riau	48,37	48,15	49,71	51,40	51,40
5	Jambi	50,56	60,90	55,93	52,38	52,38
6	Sumatera Selatan	40,17	39,84	42,37	43,33	43,47
7	Bengkulu	55,52	55,78	55,28	55,52	55,40
8	Lampung	35,93	36,65	36,66	33,56	35,22
9	Bangka Belitung	40,78	41,21	39,64	40,14	40,23
10	Kepulauan Riau	54,75	59,06	58,24	60,48	59,15
11	DKI Jakarta	24,14	24,66	24,86	26,25	27,07
12	Jawa Barat	38,51	38,70	42,77	40,78	41,88
13	Jawa Tengah	50,12	50,08	41,03	41,51	42,45
14	DI Yogyakarta	33,03	32,69	32,40	29,66	46,28
15	Jawa Timur	50,52	50,23	47,42	47,36	47,36
16	Banten	38,28	39,16	37,98	39,21	38,96
17	Bali	41,56	41,34	40,59	42,11	43,36
18	Nusa Tenggara Barat	66,56	65,67	66,74	65,59	65,61
19	Nusa Tenggara Timur	63,84	63,42	58,47	58,65	58,74
20	Kalimantan Barat	64,19	59,76	59,49	59,81	59,82
21	Kalimantan Tengah	78,12	76,27	75,11	75,58	75,56
22	Kalimantan Selatan	49,29	46,78	50,13	50,48	50,82
23	Kalimantan Timur	87,59	87,94	80,85	82,37	82,33
24	Kalimantan Utara			99,84	100,00	100,00
25	Sulawesi Utara	60,19	59,45	59,56	61,94	61,89
26	Sulawesi Tengah	84,58	83,89	84,10	83,10	83,10
27	Sulawesi Selatan	54,94	58,06	55,10	55,40	55,46
28	Sulawesi Tenggara	75,91	74,67	74,31	74,34	74,33
29	Gorontalo	79,64	79,37	79,11	79,21	85,45
30	Sulawesi Barat	70,96	70,48	70,53	72,68	72,65
31	Maluku	88,78	89,17	88,40	90,21	90,21
32	Maluku Utara	86,56	86,61	86,18	86,58	86,58
33	Papua Barat	100,00	100,00	100,00	100,00	100,00
34	Papua	95,94	99,58	99,86	100,00	100,00
IKTL Nasional		61,03	62,00	60,74	60,81	61,22

Sumber: Direktorat Jenderal Pengendalian Pencemaran dan Kerusakan Lingkungan, Tahun 2022

TABEL 5.8.  
Indeks Kualitas Udara Tahun 2018 - 2022

No	PROVINSI	2018	2019	2020	2021	2022
1	2	3	4	5	6	7
1	Aceh	88,33	90,71	89,51	89,63	90,62
2	Sumatera Utara	85,72	86,58	89,22	89,55	89,69
3	Sumatera Barat	88,37	89,45	90,39	90,22	90,65
4	Riau	89,91	90,20	90,42	90,13	90,69
5	Jambi	88,04	87,25	85,65	87,08	89,85
6	Sumatera Selatan	85,32	87,13	86,57	86,28	89,10
7	Bengkulu	91,63	92,69	90,52	90,81	91,27
8	Lampung	82,98	86,62	85,45	85,46	87,32
9	Bangka Belitung	89,09	91,94	91,03	90,39	89,75
10	Kepulauan Riau	90,83	90,63	90,80	90,91	90,27
11	DKI Jakarta	66,57	67,97	66,69	66,52	68,06
12	Jawa Barat	72,80	75,10	78,46	79,34	80,31
13	Jawa Tengah	82,97	84,81	84,73	84,60	85,14
14	DI Yogyakarta	84,25	85,19	89,55	88,59	89,16
15	Jawa Timur	81,80	83,06	84,06	83,20	84,28
16	Banten	71,63	74,98	72,83	74,14	73,97
17	Bali	88,97	89,85	88,34	89,28	89,19
18	Nusa Tenggara Barat	87,17	87,51	88,63	88,52	89,30
19	Nusa Tenggara Timur	86,83	88,18	89,80	90,51	91,52
20	Kalimantan Barat	88,68	90,04	88,88	90,71	90,90
21	Kalimantan Tengah	87,07	88,82	89,84	90,39	91,25
22	Kalimantan Selatan	87,75	88,78	88,93	89,15	89,52
23	Kalimantan Timur	83,36	90,02	89,02	88,84	87,59
24	Kalimantan Utara	90,95	93,79	94,23	93,43	94,52
25	Sulawesi Utara	91,07	92,41	90,53	91,27	92,41
26	Sulawesi Tengah	93,56	92,98	91,80	91,33	91,86
27	Sulawesi Selatan	89,09	89,60	88,73	89,13	90,35
28	Sulawesi Tenggara	89,85	90,01	91,21	90,89	92,05
29	Gorontalo	92,17	86,88	93,89	93,96	94,47
30	Sulawesi Barat	89,26	89,97	89,72	90,97	91,88
31	Maluku	84,99	88,72	90,41	90,70	91,46
32	Maluku Utara	90,77	92,38	92,10	91,64	92,74
33	Papua Barat	90,41	92,64	94,83	95,60	95,79
34	Papua	89,89	92,56	94,57	94,02	95,32
	IKU Nasional	84,74	86,56	87,21	87,36	88,06

Sumber: Direktorat Jenderal Pengendalian Pencemaran dan Kerusakan Lingkungan, Tahun 2022

TABEL 5.9.  
Kualitas Udara Tepi Jalan Raya Rata - Rata SO<sub>2</sub>

No	Kota	Kategori Kota	Kualitas Udara Tepi Jalan Raya (Roadside Monitoring)						Baku Mutu (µg/Nm <sup>3</sup> )
			Rata-Rata SO <sub>2</sub> (BM 2015-2019 :365, 2022: 75)						
			2015	2016	2017	2018	2019	2022	
1	2	3	4	5	6	7	8	9	10
1	BANDUNG	Metropolitan	35	-	-	-	-		365 / 75
2	BEKASI	Metropolitan	49	-	-	48	-		365 / 75
3	DEPOK	Metropolitan	51	-	-	-	-		365 / 75
4	JAKARTA BARAT	Metropolitan	53	63	38	41	43	30	365 / 75
5	JAKARTA PUSAT	Metropolitan	44	17	36	48	40	40	365 / 75
6	JAKARTA SELATAN	Metropolitan	41	82	48	12	38	34	365 / 75
7	JAKARTA TIMUR	Metropolitan	45	14	38	73	38	38	365 / 75
8	JAKARTA UTARA	Metropolitan	42	-	32	39	48	42	365 / 75
9	MAKASSAR	Metropolitan	90	-	48	98	56	34	365 / 75
10	MEDAN	Metropolitan	238	20	-	-	-	98	365 / 75
11	PALEMBANG	Metropolitan	-	82	64	65	-		365 / 75
12	SEMARANG	Metropolitan	144	75	-	48	31	42	365 / 75
13	SURABAYA	Metropolitan	125	-	-	-	-		365 / 75
14	TANGERANG	Metropolitan	38	-	-	-	38	43	365 / 75
1	BALIKPAPAN	Besar	175	44	-	17	34	41	365 / 75
2	BANDAR LAMPUNG	Besar	128	25	-	-	-		365 / 75
3	BANJARMASIN	Besar	-	108	-	32	11	-	365 / 75
4	BOGOR	Besar	41	-	-	-	-		365 / 75
5	CIMAHI	Besar	-	-	-	-	29	-	365 / 75
6	DENPASAR	Besar	136	19	32	30	40	-	365 / 75
7	KOTA BATAM	Besar	120	136	-	-	108	-	365 / 75
8	MALANG	Besar	34	-	-	-	8	-	365 / 75
9	MANADO	Besar	-	-	48	-	-		365 / 75
10	PADANG	Besar	143	82	-	-	-		365 / 75
11	PEKAN BARU	Besar	-	-	-	-	-		365 / 75
12	PONTIANAK	Besar	43	28	-	-	53	-	365 / 75
13	SAMARINDA	Besar	79	-	-	22	28	-	365 / 75
14	SURAKARTA	Besar	140	68	-	64	41	-	365 / 75
15	TANGERANG SELATAN	Besar	36	-	-	-	35	53	365 / 75
16	YOGYAKARTA	Besar	19	19	31	26	15	-	365 / 75
1	AMBON	Sedang	38	37	-	-	-		365 / 75
2	BANDA ACEH	Sedang	245	-	-	-	-		365 / 75
3	BENGKULU	Sedang	54	39	-	-	-		365 / 75
4	GORONTALO	Sedang	30	29	-	-	37	-	365 / 75

TABEL 5 | STATISTIK KEMENTERIAN LINGKUNGAN HIDUP DAN KEHUTANAN 2022

No	Kota	Kategori Kota	Kualitas Udara Tepi Jalan Raya (Roadside Monitoring)						Baku Mutu ( $\mu\text{g}/\text{Nm}^3$ )
			Rata-Rata SO <sub>2</sub> (BM 2015-2019 :365, 2022: 75)						
			2015	2016	2017	2018	2019	2022	
1	2	3	4	5	6	7	8	9	10
5	JAMBI	Sedang	-	-	-	-	57	14	365 / 75
6	JAYAPURA	Sedang	50	-	-	-	-	-	365 / 75
7	KENDARI	Sedang	74	-	-	-	-	-	365 / 75
8	KOTA TERNATE	Sedang	62	-	-	-	-	-	365 / 75
9	KUPANG	Sedang	126	40	-	-	-	-	365 / 75
10	MAMUJU	Kecil	33	26	-	-	-	-	365 / 75
11	MANOKWARI	Kecil	-	-	-	-	-	-	365 / 75
12	MATARAM	Sedang	173	80	-	-	-	-	365 / 75
13	PALANGKA RAYA	Sedang	-	-	-	-	-	-	365 / 75
14	PALU	Sedang	35	22	-	-	-	-	365 / 75
15	PANGKAL PINANG	Sedang	58	-	-	-	-	-	365 / 75
16	SERANG	Sedang	35	-	224	-	-	-	365 / 75
17	TANJUNG PINANG	Sedang	149	98	-	-	-	-	365 / 75

Sumber: Direktorat Jenderal Pengendalian Pencemaran dan Kerusakan Lingkungan, Tahun 2022

TABEL 5.10.  
Kualitas Udara Tepi Jalan Raya Rata - Rata PM<sub>10</sub>

No	Kota	Kategori Kota	Kualitas Udara Tepi Jalan Raya (Roadside Monitoring)						Baku Mutu ( $\mu\text{g}/\text{Nm}^3$ )
			Rata-Rata PM <sub>10</sub> (BM 2015-2019 :150, 2022: 75)						
			2015	2016	2017	2018	2019	2022	
1	2	3	4	5	6	7	8	9	10
1	BANDUNG	Metropolitan	66	-	-	-	-	-	150 / 75
2	BEKASI	Metropolitan	108	-	-	78	-	-	150 / 75
3	DEPOK	Metropolitan	89	-	-	-	-	-	150 / 75
4	JAKARTA BARAT	Metropolitan	127	102	32	84	18	14	150 / 75
5	JAKARTA PUSAT	Metropolitan	120	89	26	13	128	128	150 / 75
6	JAKARTA SELATAN	Metropolitan	100	69	13	31	80	55	150 / 75
7	JAKARTA TIMUR	Metropolitan	130	-	19	-	22	22	150 / 75
8	JAKARTA UTARA	Metropolitan	124	-	-	34	72	55	150 / 75
9	MAKASSAR	Metropolitan	92	43	0	-	29	33	150 / 75
10	MEDAN	Metropolitan	45	136	-	-	-	62	150 / 75
11	PALEMBANG	Metropolitan	-	51	46	48	-	-	150 / 75
12	SEMARANG	Metropolitan	74	69	-	-	62	55	150 / 75
13	SURABAYA	Metropolitan	65	-	-	-	-	-	150 / 75
14	TANGERANG	Metropolitan	79	-	-	-	64	47	150 / 75



No	Kota	Kategori Kota	Kualitas Udara Tepi Jalan Raya (Roadside Monitoring)						Baku Mutu ( $\mu\text{g}/\text{Nm}^3$ )
			Rata-Rata PM10 (BM 2015-2019 :150, 2022: 75)						
			2015	2016	2017	2018	2019	2022	
1	2	3	4	5	6	7	8	9	10
1	BALIKPAPAN	Besar	44	49	-	21	25	17	150 / 75
2	BANDAR LAMPUNG	Besar	19	75	-	-	-	-	150 / 75
3	BANJARMASIN	Besar	-	11	-	31	57	-	150 / 75
4	BOGOR	Besar	60	-	-	-	-	-	150 / 75
5	CIMAHI	Besar	-	-	-	20	-	-	150 / 75
6	DENPASAR	Besar	29	128	90	37	102	-	150 / 75
7	KOTA BATAM	Besar	50	106	-	-	-	-	150 / 75
8	MALANG	Besar	137	-	-	-	123	-	150 / 75
9	MANADO	Besar	57	45	8	-	-	-	150 / 75
10	PADANG	Besar	100	127	-	-	-	-	150 / 75
11	PEKAN BARU	Besar	-	-	-	-	-	-	150 / 75
12	PONTIANAK	Besar	122	11	-	-	90	-	150 / 75
13	SAMARINDA	Besar	33	38	-	40	31	-	150 / 75
14	SURAKARTA	Besar	53	57	-	36	68	-	150 / 75
15	TANGERANG SELATAN	Besar	67	-	-	-	49	65	150 / 75
16	YOGYAKARTA	Besar	69	133	-	104	66	-	150 / 75
1	AMBON	Sedang	52	64	-	-	-	-	150 / 75
2	BANDA ACEH	Sedang	48	118	-	-	-	-	150 / 75
3	BENGKULU	Sedang	119	89	-	-	-	-	150 / 75
4	GORONTALO	Sedang	28	30	-	39	59	-	150 / 75
5	JAMBI	Sedang	-	33	-	27	88	46	150 / 75
6	JAYAPURA	Sedang	58	-	-	-	-	-	150 / 75
7	KENDARI	Sedang	62	-	-	-	-	-	150 / 75
8	KOTA TERNATE	Sedang	123	-	-	-	-	-	150 / 75
9	KUPANG	Sedang	54	74	-	-	-	-	150 / 75
10	MAMUJU	Kecil	48	36	-	-	-	-	150 / 75
11	MANOKWARI	Kecil	-	-	-	-	-	-	150 / 75
12	MATARAM	Sedang	125	38	-	-	-	-	150 / 75
13	PALANGKA RAYA	Sedang	-	-	-	-	-	-	150 / 75
14	PALU	Sedang	76	33	-	-	-	-	150 / 75
15	PANGKAL PINANG	Sedang	34	-	-	-	-	-	150 / 75
16	SERANG	Sedang	100	-	44	-	-	-	150 / 75
17	TANJUNG PINANG	Sedang	51	72	-	-	-	-	150 / 75

Sumber: Direktorat Jenderal Pengendalian Pencemaran dan Kerusakan Lingkungan, Tahun 2022

TABEL 5.11.  
Status Mutu Air

NO	PROVINSI	SUNGAI	STATUS MUTU KUALITAS SUNGAI					
			2017	2018	2019	2020	2021	2022
1	2	3	4	5	6	7	8	9
1	Aceh	Krueng Tamiang	Cemar Sedang	Cemar Ringan-Cemar Sedang	Cemar Ringan-Cemar Sedang	Cemar Ringan	Cemar Ringan	Cemar Ringan
		Krueng Baroe	-	-	-	-	Cemar Ringan	Cemar Ringan
2	Sumatera Utara	Batahan	Cemar Sedang	Cemar Sedang	Cemar Sedang	Cemar Ringan	Cemar Ringan	Cemar Ringan
		Asahan	-	-	Cemar Berat	Cemar Ringan	Cemar Ringan	Memenuhi - Cemar Ringan
3	Riau	Indragiri	Cemar Sedang-Cemar Berat	Cemar Sedang-Cemar Berat	Cemar Sedang-Cemar Berat	Cemar Sedang-Cemar Berat	-	-
		Siak	Cemar Berat	Cemar Sedang-Cemar Berat	Cemar Berat	Cemar Sedang-Cemar Berat	Cemar Ringan	Cemar Ringan
		Rokan	Cemar Sedang-Cemar Berat	Cemar Sedang-Cemar Berat	Cemar Sedang-Cemar Berat	Cemar Sedang-Cemar Berat	-	-
		Kampar	Cemar Sedang-Cemar Berat	Cemar Sedang-Cemar Berat	Cemar Sedang-Cemar Berat	Cemar Sedang-Cemar Berat	Cemar Sedang-Cemar Berat	Cemar Ringan
4	Sumatera Barat	Batanghari	Cemar Berat	Cemar Berat	Cemar Berat	-	Cemar Ringan	Cemar Ringan
		Batang Kampar	Cemar Sedang-Cemar Berat	Cemar Berat	Cemar Berat	-	-	-
		Batang Kuantan	Cemar Sedang-Cemar Berat	Cemar Sedang-Cemar Berat	Cemar Berat	-	Cemar Ringan	Cemar Ringan
		Batang Anai	-	-	Cemar Ringan-Cemar Ringan	Cemar Ringan	Cemar Ringan	Cemar Ringan
		Batang Ombilin	-	-	Cemar Ringan-Cemar Ringan	Cemar Ringan	Cemar Ringan	Cemar Ringan
		Batang Sinamar	-	-	Cemar Ringan-Cemar Ringan	Cemar Ringan	-	Cemar Ringan
5	Bangka Belitung	Baturusa	Cemar Sedang-Cemar Berat	Cemar Sedang-Cemar Berat	Cemar Sedang - Cemar Berat	Cemar Ringan-Cemar Sedang	Cemar Ringan	Memenuhi
		Buding	Cemar Sedang-Cemar Berat	Cemar Sedang-Cemar Berat	Cemar Ringan-Cemar Sedang	Cemar Ringan-Cemar Sedang	Memenuhi-Cemar Ringan	Cemar Ringan
6	Jambi	Batanghari	Cemar Ringan-Cemar Sedang	Cemar Ringan-Cemar Sedang	Cemar Sedang	Cemar Sedang	Cemar Ringan	Cemar Ringan
		Batang Tembesi	-	-	-	-	Cemar Ringan	-
		Batang Tebo	-	-	-	-	-	Memenuhi
		Batang Tabir	-	-	-	-	-	Cemar Ringan
7	Sumatera Selatan	Musi	Cemar Berat	Cemar Sedang-Cemar Berat	Cemar Berat	Cemar Berat	Cemar Ringan	Cemar Ringan - Sedang
		Temam						Memenuhi
		Megang						Memenuhi
8	Lampung	Mesuji	Cemar Berat	Cemar Berat	Cemar Berat	Cemar Berat	Cemar Ringan	Cemar Ringan
		Sekampung	Cemar Berat	Cemar Berat	Cemar Berat	Cemar Berat	Cemar Ringan	Cemar Ringan
9	Bengkulu	Musi	Cemar Ringan-Cemar Sedang	Cemar Ringan-Cemar Sedang	Cemar Ringan - Cemar Sedang	Cemar Ringan-Cemar Sedang	-	Cemar Ringan - Sedang

NO	PROVINSI	SUNGAI	STATUS MUTU KUALITAS SUNGAI					
			2017	2018	2019	2020	2021	2022
1	2	3	4	5	6	7	8	9
10	Kepulauan Riau	Dam Duriangkang	Cemar Se-dang-Cemar Berat	Cemar Se-dang-Cemar Berat	Cemar Sedang	Cemar Sedang	Cemar Ringan	Cemar Ringan
		Sei Pulai	-	-	-	-	Cemar Ringan	Cemar Ringan
		Sei Ladi	-	-	-	-	Cemar Ringan	Cemar Ringan
		Muka Kuning	-	-	-	-	Memenuhi-Cemar Ringan	Cemar Ringan
		Sei Jago	-	-	-	-	Cemar Ringan	Memenuhi
		Waduk Kolong 6	-	-	-	-	Cemar Ringan	-
		Sei Gesek	-	-	-	-	Cemar Ringan	Cemar Ringan
11	Banten	Cidurian	Cemar Sedang	Cemar Sedang	Cemar Sedang	Cemar Sedang	Cemar Ringan-Cemar Sedang	Cemar Ringan - Sedang
		Cisadane	Cemar Sedang	Cemar Sedang	Cemar Sedang	Cemar Sedang	Memenuhi-Cemar Ringan	Memenuhi - Cemar Ringan
12	DKI Jakarta	Ciliwung	Cemar Berat	Cemar Berat	Cemar Berat	Cemar Berat	Cemar Ringan	Cemar Ringan - Sedang
		Citarum	-	-	-	-	Cemar Sedang	Cemar Sedang
		Sunter	-	-	-	-	Cemar Sedang	Cemar Ringan
13	Jawa Barat	Ciliwung	Cemar Berat	Cemar Berat	Cemar Berat	Cemar Berat	Cemar Ringan	Cemar Ringan - Sedang
		Citarum	Cemar Berat	Cemar Berat	Cemar Berat	Cemar Berat	Cemar Sedang	Cemar Sedang
		Cisadane	Cemar Berat	Cemar Berat	Cemar Berat	Cemar Berat	Memenuhi-Cemar Ringan	Memenuhi - Cemar Ringan
		Citanduy	Cemar Berat	Cemar Berat	Cemar Berat	Cemar Berat	Cemar Ringan	Memenuhi - Cemar Ringan
14	Jawa Tengah	Bengawan Solo	Cemar Sedang - Cemar Berat	Cemar Se-dang-Cemar Berat	Cemar Berat	Cemar Berat	Cemar Ringan	Cemar Ringan - Sedang
		Cisanggarung	Cemar Berat	Cemar Berat	Cemar Berat	Cemar Berat	Cemar Ringan	Cemar Ringan
		Citanduy	Cemar Berat	Cemar Berat	Cemar Berat	Cemar Berat	Cemar Ringan-Cemar Sedang	Cemar Ringan
		Progo	Cemar Berat	Cemar Berat	Cemar Berat	Cemar Berat	Cemar Ringan-Cemar Sedang	Cemar Ringan
		Serayu	-	-	Cemar Berat	Cemar Berat	Cemar Ringan	Cemar Ringan
15	DI Yogyakarta	Progo	Cemar Berat	Cemar Se-dang-Cemar Berat	Cemar Sedang	Cemar Sedang	Cemar Ringan-Cemar Sedang	Cemar Ringan
		Krasak (As Progo)	Cemar Berat	Cemar Ringan	Cemar Ringan	Cemar Ringan	Cemar Ringan	Cemar Ringan
		Tinalah (As Progo)	Cemar Berat	Cemar Ringan	Cemar Ringan	Cemar Ringan	Cemar Ringan	-
		Sudu (As Progo)	Cemar Berat	Cemar Ringan	Cemar Ringan	Cemar Ringan	Cemar Ringan	Cemar Ringan
		Opak	Cemar Berat	Cemar Sedang	Cemar Sedang	Cemar Sedang	Cemar Ringan	Cemar Ringan - Sedang
		Serang	Cemar Berat	Cemar Sedang	Cemar Sedang	Cemar Sedang	Cemar Ringan-Cemar Sedang	Memenuhi - Cemar Ringan
16	Jawa Timur	Bengawan Solo	Cemar Berat	Cemar Berat	Cemar Berat	Cemar Berat	Cemar Ringan	Cemar Ringan - Sedang
		Madiun	-	-	-	-	Cemar Ringan	Memenuhi - Cemar Ringan
		Kali Surabaya	-	-	-	-	-	Cemar Ringan
		Kali Tengah	-	-	-	-	Cemar Ringan	Memenuhi

TABEL 5 | STATISTIK KEMENTERIAN LINGKUNGAN HIDUP DAN KEHUTANAN 2022

NO	PROVINSI	SUNGAI	STATUS MUTU KUALITAS SUNGAI					
			2017	2018	2019	2020	2021	2022
1	2	3	4	5	6	7	8	9
		Kali Porong	-	-	-	-	-	Cemar Ringan
		Kali Mas	-	-	-	-	-	Cemar Ringan
		Brantas	Cemar Berat	Cemar Berat	Cemar Berat	Cemar Berat	Cemar Ringan-Cemar Berat	Memenuhi - Cemar Ringan
17	Bali	Tukad Ayung	Cemar Sedang	Cemar Sedang	Cemar Sedang	Cemar Sedang	Memenuhi-Cemar Ringan	Cemar Ringan
		Tukad Ho	Cemar Sedang - Cemar Berat	Cemar Sedang-Cemar Berat	Cemar Berat	Cemar Berat	Cemar Ringan	Cemar Ringan
		Tukad Saba	Cemar Sedang	Cemar Sedang	Cemar Sedang	Cemar Sedang	Cemar Ringan	Cemar Ringan
		Tukad Daya	Cemar Sedang	Cemar Sedang	Cemar Sedang	Cemar Sedang	Cemar Ringan	Memenuhi
		Tukad Balian	Cemar Sedang	Cemar Sedang	Cemar Sedang	-	Memenuhi	Memenuhi
18	Nusa Tenggara Barat	Ancar	-	-	-	-	Cemar Sedang-Cemar Berat	Cemar Sedang
		Dodokan	-	-	-	-	Cemar Ringan-Cemar Sedang	Cemar Ringan
		Babak	-	-	-	-	Memenuhi-Cemar Ringan	Cemar Sedang
		Brangbiji	-	-	-	-	Cemar Ringan-Cemar Sedang	Cemar Sedang
		Jangkok	Cemar Sedang - Cemar Berat	Cemar Berat	Cemar Berat	Cemar Berat	Cemar Ringan	Cemar Ringan - Sedang
		Meninting	Cemar Sedang - Cemar Berat	Cemar Sedang-Cemar Berat	Cemar Berat	Cemar Berat	Cemar Ringan	Cemar Ringan
		Moyo	Cemar Sedang - Cemar Berat	Cemar Sedang-Cemar Berat	Cemar Berat	Cemar Berat	Cemar Ringan	Cemar Ringan
19	Nusa Tenggara Timur	Aesesa	Cemar Berat	Cemar Berat	Cemar Berat	Cemar Berat	Cemar Ringan	Memenuhi - Cemar Ringan
		Noelmina	Cemar Berat	Cemar Berat	Cemar Berat	Cemar Berat	Cemar Ringan	Cemar Ringan
		Benanain	-	-	Cemar Ringan-Cemar Berat	Cemar Ringan-Cemar Berat	Cemar Ringan	-
		Dendeng	Cemar Berat	Cemar Berat	Cemar Berat	Cemar Berat	-	-
20	Kalimantan Barat	Kapuas	Cemar Sedang-Cemar Berat	Cemar Sedang-Cemar Berat	Cemar Berat	Cemar Berat	Cemar Ringan	Cemar Ringan
		Jelai	Cemar Sedang	Cemar Sedang	Cemar Sedang	Cemar Sedang	Cemar Ringan	Cemar Ringan
21	Kalimantan Selatan	Barito	Cemar Berat	Cemar Berat	Cemar Berat	Cemar Berat	Cemar Ringan	Cemar Ringan
		Martapura	Cemar Berat	Cemar Berat	Cemar Berat	Cemar Berat	Cemar Ringan	Cemar Ringan
		Riam Kiwa	Cemar Berat	Cemar Berat	Cemar Berat	Cemar Berat	Cemar Ringan	Cemar Ringan
		Nagara	Cemar Sedang-Cemar Berat	Cemar Sedang-Cemar Berat	Cemar Sedang-Cemar Berat	Cemar Sedang-Cemar Berat	Cemar Ringan-Cemar Sedang	Cemar Ringan
22	Kalimantan Tengah	Barito	Cemar Sedang-Cemar Berat	Cemar Sedang-Cemar Berat	Cemar Sedang-Cemar Berat	Cemar Sedang-Cemar Berat	Cemar Ringan	Cemar Ringan
		Jelai	Cemar Ringan - Cemar Sedang	Cemar Ringan-Cemar Sedang	Cemar Ringan - Cemar Sedang	Cemar Sedang-Cemar Berat	Cemar Ringan	Cemar Ringan
		Kahayan	-	-	Cemar Sedang - Cemar Berat	Cemar Sedang-Cemar Berat	Cemar Ringan-Cemar Sedang	Cemar Ringan
		Lamandau	-	-	-	-	Cemar Ringan	Cemar Ringan
		Jembayan	-	-	-	-	Cemar Ringan	Cemar Ringan

NO	PROVINSI	SUNGAI	STATUS MUTU KUALITAS SUNGAI					
			2017	2018	2019	2020	2021	2022
1	2	3	4	5	6	7	8	9
23	Kalimantan Timur	Mahakam	Cemar Se-dang-Cemar Berat	Cemar Se-dang-Cemar Berat	Cemar Berat	Cemar Berat	Cemar Ringan	Cemar Ringan
		Tenggarong	-	-	-	-	-	Cemar Ringan
		Jembayan	-	-	-	-	-	Cemar Ringan
		Karang Mumus	-	-	-	-	Cemar Ringan	Cemar Ringan
		Outlet Danau Semayang	-	-	-	-	Memenuhi-Cemar Ringan	Cemar Ringan
24	Kalimantan Utara	Sesayap	-	-	Cemar Ringan-Cemar Sedang	Cemar Ringan-Cemar Sedang	Memenuhi-Cemar Ringan	Cemar Ringan
25	Gorontalo	Randangan	Cemar Berat	Cemar Berat	Cemar Berat	Cemar Berat	Cemar Ringan	Cemar Ringan
		Andagile	Cemar Se-dang-Cemar Berat	Cemar Se-dang-Cemar Berat	Cemar Se-dang-Cemar Berat	Cemar Se-dang-Cemar Berat	Cemar Ringan	Cemar Ringan
		Limboto	-	-	Cemar Berat	Cemar Berat	Cemar Ringan	Cemar Ringan
26	Sulawesi Tenggara	Lariang	Cemar Berat	Cemar Berat	-	-	Cemar Ringan-Cemar Sedang	Cemar Ringan
		Lalindu	Cemar Ringan-Cemar Sedang	Cemar Ringan-Cemar Sedang	Cemar Ringan-Cemar Sedang	Cemar Ringan-Cemar Sedang	Cemar Ringan	Cemar Ringan
		Lasolo	Cemar Ringan-Cemar Sedang	Cemar Ringan	Cemar Ringan	Cemar Ringan	Memenuhi-Cemar Ringan	Cemar Ringan
27	Sulawesi Selatan	Jeneberang	Cemar Ringan-Cemar Berat	Cemar Ringan-Cemar Berat	Cemar Berat	Cemar Berat	Cemar Ringan	Cemar Ringan
		Larona	Memenuhi-Cemar Ringan-Cemar Berat	Cemar Ringan-Cemar Berat	Cemar Ringan-Cemar Berat	Cemar Ringan-Cemar Berat	-	-
		Sadang	Cemar Ringan-Cemar Berat	Cemar Ringan-Cemar Berat	Cemar Berat	Cemar Berat	Cemar Ringan	Cemar Sedang
		Walanae	Cemar Berat	Cemar Berat	Cemar Berat	Cemar Berat	Cemar Ringan	Cemar Ringan
		Tangka	Cemar Ringan-Cemar Berat	Cemar Ringan-Cemar Berat	Cemar Ringan-Cemar Berat	Cemar Ringan-Cemar Berat	-	Cemar Ringan
		Gilireng	Cemar Berat	Cemar Berat	Cemar Berat	Cemar Berat	-	-
28	Sulawesi Utara	Talawan	Cemar Berat	Cemar Berat	Cemar Berat	Cemar Berat	Cemar Ringan	Cemar Ringan
		Sangkup	Cemar Berat	Cemar Berat	Cemar Berat	Cemar Berat	Cemar Ringan	Cemar Ringan
		Dumoga	-	-	Cemar Ringan-Cemar Berat	Cemar Ringan-Cemar Berat	Cemar Ringan	Cemar Ringan
29	Sulawesi Barat	Lariang	Cemar Berat	Cemar Se-dang-Cemar Berat	Cemar Sedang-Cemar Berat	Cemar Se-dang-Cemar Berat	Cemar Ringan	Cemar Ringan
		Mandar	Cemar Berat	Cemar Berat	Cemar Berat	Cemar Berat	Cemar Ringan	Cemar Ringan
		Mamasa	Cemar se-dang-Cemar Berat	Cemar Se-dang-Cemar Berat	Cemar Sedang-Cemar Berat	Cemar Se-dang-Cemar Berat	Cemar Ringan	Cemar Ringan
30	Sulawesi Tengah	Lariang	-	-	Cemar Berat	Cemar Berat	Cemar Ringan	Cemar Ringan
31	Maluku	Batu Gajah	Cemar Sedang-Cemar Berat	Cemar Se-dang-Cemar Berat	Cemar Sedang-Cemar Berat	Cemar Se-dang-Cemar Berat	Cemar Ringan	Cemar Ringan
		Wai Sah	Cemar Sedang-Cemar Berat	Cemar Se-dang-Cemar Berat	Cemar Sedang-Cemar Berat	Cemar Se-dang-Cemar Berat	Cemar Ringan	Cemar Ringan
		Bomaki	Cemar Se-dang-Cemar Berat	Cemar Sedang	Cemar Sedang	Cemar Sedang	Cemar Ringan	Cemar Ringan
		Way Batu Gantung	Cemar Se-dang-Cemar Berat	Cemar Se-dang-Cemar Berat	Cemar Sedang-Cemar Berat	Cemar Se-dang-Cemar Berat	-	-
		Way Batu Merah	Cemar Berat	Cemar Berat	Cemar Berat	Cemar Berat	Cemar Ringan	-

TABEL 5 | STATISTIK KEMENTERIAN LINGKUNGAN HIDUP DAN KEHUTANAN 2022

NO	PROVINSI	SUNGAI	STATUS MUTU KUALITAS SUNGAI					
			2017	2018	2019	2020	2021	2022
1	2	3	4	5	6	7	8	9
		Way Tomu	Cemar Berat	Cemar Berat	Cemar Berat	Cemar Berat	-	-
		Way Apo	Cemar Berat	Cemar Berat	Cemar Berat	Cemar Berat	-	-
32	Maluku Utara	Tabobo	Cemar Se- dang-Cemar Berat	Cemar Se- dang-Cemar Berat	Cemar Sedang	Cemar Sedang	Cemar Ringan	Cemar Ringan
		Tanjung Buli	Cemar Se- dang-Cemar Berat	Cemar Berat	Cemar Berat	Cemar Berat	Cemar Ringan	Cemar Ringan
		Aketajawe	Cemar Sedang	Cemar Sedang	Cemar Sedang	Cemar Sedang	Cemar Ringan	Cemar Ringan
33	Papua	Fly	Cemar Sedang	-	-	-	-	-
		Bian	-	Cemar Ringan	Cemar Ringan	Cemar Ringan	Cemar Ringan	Cemar Ringan
		Danau Sentani	-	-	-	-	-	Cemar Ringan
34	Papua Barat	Remu	Cemar Se- dang-Cemar Berat	Cemar Ringan - Cemar Sedang	Cemar Ringan - Cemar Sedang	Cemar Ringan-Cemar Sedang	Cemar Ringan	Cemar Ringan
		Kali Mati	-	-	-	-	-	Memenuhi
		Maruni	-	-	-	-	Cemar Ringan	Cemar Ringan

Sumber: Direktorat Jenderal Pengendalian Pencemaran dan Kerusakan Lingkungan, Tahun 2022

TABEL 5.12.

Penurunan Beban Pencemar Melalui Pilot Project Pembangunan Ipal Komunal Limbah Domestik 20105 – 2021 Direktorat Pengendalian Pencemaran Air, Direktorat Jenderal Pengendalian Pencemaran Dan Kerusakan Lingkungan Kementerian Lingkungan Hidup Dan Kehutanan

No	TAHUN	JUMLAH		KAPASITAS (IUIWA)		PENURUNAN				MANFAAT BAGI MASYARAKAT DENGAN PENAMBAHAN BIODIGESTER			
				TERPASANG	REALISASI	BOD		CO2e		BIOGAS (M3/TAHUN)	SUMBITUSUSI ENERGI (LPG) KG/TAHUN	EKONOMI (RP/TAHUN)	JUMLAH KK
						POTENSI	PENURUNAN	POTENSI	PENURUNAN				
1	2	3	4	5	6	7	8	9	10	11	12	13	
1	2015	4	Unit	1.500	1.400	21,90	16,35	275,94	206,04	-	-	-	-
2	2016	1	Unit	400	400	5,84	4,67	73,58	58,87	-	-	-	-
3	2017	4	Unit	5.500	5.285	80,30	61,73	1.011,78	777,78	30.112,50	21.900,00	125.925.000	30
4	2018	47	Unit	13.130	13.130	191,70	153,36	2.415,39	1.932,32	71.886,75	17.355,75	99.795.563	24
5	2019	68	Unit	16.800	16.800	245,28	196,22	3.090,53	2.472,42	17.520,00	8.059	100.740.000	24
5	2020	4	Unit	2.200	2.200	32,12	25,70	404,71	323,77	2.190,00	1.007,40	12.592.500,00	3,00
5	2021	45	Unit	12.750	12.750	186,15	148,92	2.345	1.876	-	-	-	-
		173	Unit	52.280	51.965	763	606,95	9.617	7.648	121.709	48.322	339.053.063	81

Sumber: Direktorat Jenderal Pengendalian Pencemaran dan Kerusakan Lingkungan, Tahun 2022

# Pengelolaan Sampah, Limbah dan Bahan Beracun Berbahaya



**TABEL 6.1.**  
Pelaksanaan Registrasi Bahan Berbahaya dan Beracun (B3) Tahun 2022

No.	Kegiatan	Pelaksanaan Registrasi Bahan Berbahaya dan Beracun (B3)				
		2018	2019	2020	2021	2022
1	2	3	4	5	6	7
1	SK Registrasi B3 Baru	678	604	529	458	558
2	SK Registrasi B3 Perpanjangan	-	-	-	-	0
3	SK tidak diregistrasi	-	-	-	-	0
4	SK Perubahan	-	-	-	-	0
5	SK Penolakan	-	-	-	-	0
6	SK Penggabungan	-	-	-	-	0
Jumlah		678	604	529	458	558

Sumber : Ditjen PSLB3 KLHK 2022

**TABEL 6.2.**  
Pelaksanaan Notifikasi Bahan Berbahaya dan Beracun (B3) Tahun 2022

No.	Kegiatan	Pelaksanaan Notifikasi Bahan Berbahaya dan Beracun (B3)				
		2018	2019	2020	2021	2022
1	2	3	4	5	6	7
1	Persetujuan impor	67	45	38	72	68
2	Penolakan impor	-	24	30	48	0
3	Masih dalam proses	72	21	22	21	61
Jumlah		139	90	90	141	129

Sumber : Ditjen PSLB3 KLHK 2022

**TABEL 6.3.**  
Rekomendasi Pengangkutan Bahan Berbahaya dan Beracun (B3) Tahun 2022

No	Kegiatan	Rekomendasi Pengangkutan Bahan Berbahaya dan Beracun (B3)				
		2018	2019	2020	2021	2022
1	2	3	4	5	6	7
1	Rekomendasi diterbitkan	89	121	112	150	131
2	Surat Keterangan diterbitkan	-	-	-	-	0
3	Masih dalam proses	5	-	5	-	0
Jumlah		94	121	117	150	131

Sumber : Ditjen PSLB3 KLHK 2022



TABEL 6.4.  
Penerbitan Izin Pengelolaan Limbah B3 Tahun 2022

No.	Jenis Perizinan/Notifikasi/Rekomendasi	Penerbitan Izin Pengelolaan Limbah B3					
		Persetujuan Teknis		Surat Kelayakan Operasional		Surat Rekomendasi	
		Dalam Proses	Telah Terbit	Dalam Proses	Telah Terbit	Dalam Proses	Telah Terbit
1	2	3	4	5	6	7	8
1	Pengumpulan	17	44	19	25	0	0
2	Pemanfaatan	37	91	36	55	0	0
3	Pengolahan	22	59	33	26	0	0
4	Penimbunan	8	2	0	2	0	0
5	Dumping	0	9	0	0	0	0
6	Pengangkutan	0	0	0	0	30	345
7	Ekspor Limbah B3*	0	0	0	0	0	13
8	Impor Limbah Non B3	0	0	0	0	0	164
Jumlah		84	205	88	108	30	522

Sumber : Ditjen PSLB3 KLHK 2022

TABEL 6.5.  
Rekapitulasi Nilai Indeks Kinerja Pengelolaan Sampah (IKPS) Nasional Tahun 2022

No	IBUKOTA	KABUPATEN/KOTA	PROVINSI	NILAI IKPS
1	2	3	4	5
INDEKS KINERJA PENGELOLAAN SAMPAH NASIONAL				50,70
KOTA METROPOLITAN				60,04
1	Surabaya	Kota Surabaya	Jawa Timur	73,78
2	Jakarta Barat	Kota Adm. Jakarta Barat	DKI Jakarta	66,42
3	Makassar	Kota Makassar	Sulawesi Selatan	66,47
4	Jakarta Utara	Kota Adm. Jakarta Utara	DKI Jakarta	66,47
5	Semarang	Kota Semarang	Jawa Tengah	63,95
6	Jakarta Selatan	Kota Adm. Jakarta Selatan	DKI Jakarta	64,91
7	Jakarta Pusat	Kota Adm. Jakarta Pusat	DKI Jakarta	64,39
8	Jakarta Timur	Kota Adm. Jakarta Timur	DKI Jakarta	63,05
9	Depok	Kota Depok	Jawa Barat	62,36
10	Palembang	Kota Palembang	Sumatera Selatan	54,96
11	Bandung	Kota Bandung	Jawa Barat	54,61
12	Tangerang	Kota Tangerang	Banten	54,34
13	Bekasi	Kota Bekasi	Jawa Barat	51,54
14	Medan	Kota Medan	Sumatera Utara	33,33
KOTA BESAR				58,1
15	Samarinda	Kota Samarinda	Kalimantan Timur	95,3
16	Balikpapan	Kota Balikpapan	Kalimantan Timur	77,76
17	Yogyakarta	Kota Yogyakarta	DI Yogyakarta	70,3

No	IBUKOTA	KABUPATEN/KOTA	PROVINSI	NILAI IKPS
1	2	3	4	5
18	Bogor	Kota Bogor	Jawa Barat	68,48
19	Malang	Kota Malang	Jawa Timur	66,58
20	Jambi	Kota Jambi	Jambi	55
21	Cimahi	Kota Cimahi	Jawa Barat	62,55
22	Padang	Kota Padang	Sumatera Barat	72,67
23	Denpasar	Kota Denpasar	Bali	56,75
24	Pekanbaru	Kota Pekanbaru	Riau	55,11
25	Surakarta	Kota Surakarta	Jawa Tengah	54,42
26	Pontianak	Kota Pontianak	Kalimantan Barat	53,55
27	Banjarmasin	Kota Banjarmasin	Kalimantan Selatan	49,66
28	Batam	Kota Batam	Kepulauan Riau	45,03
29	Manado	Kota Manado	Sulawesi Utara	39,04
30	Tangerang Selatan	Kota Tangerang Selatan	Banten	37,68
31	Bandar Lampung	Kota Bandar Lampung	Lampung	27,87
KOTA SEDANG				49,95
32	Bontang	Kota Bontang	Kalimantan Timur	76,36
33	Blitar	Kota Blitar	Jawa Timur	75,15
34	Pasuruan	Kota Pasuruan	Jawa Timur	77,41
35	Banjarbaru	Kota Banjarbaru	Kalimantan Selatan	71,87
36	Sukabumi	Kota Sukabumi	Jawa Barat	70,14
37	Payakumbuh	Kota Payakumbuh	Sumatera Barat	56,51
38	Madiun	Kota Madiun	Jawa Timur	63
39	Ambon	Kota Ambon	Maluku	64,44
40	Bukittinggi	Kota Bukittinggi	Sumatera Barat	61,16
41	Banda Aceh	Kota Banda Aceh	Aceh	64
42	Probolinggo	Kota Probolinggo	Jawa Timur	67,26
43	Salatiga	Kota Salatiga	Jawa Tengah	57,14
44	Mojokerto	Kota Mojokerto	Jawa Timur	67,23
45	Tanjung Pinang	Kota Tanjung Pinang	Kepulauan Riau	60,92
46	Metro	Kota Metro	Lampung	60,54
47	Kebumen	Kabupaten Kebumen	Jawa Tengah	57,79
48	Magelang	Kota Magelang	Jawa Tengah	60,32
49	Pare Pare	Kota Pare Pare	Sulawesi Selatan	58
50	Lumajang	Kabupaten Lumajang	Jawa Timur	56,77
51	Sleman	Kabupaten Sleman	DI Yogyakarta	55,26
52	Cilacap	Kabupaten Cilacap	Jawa Tengah	55,91
53	Kendari	Kota Kendari	Sulawesi Tenggara	55,17
54	Bau Bau	Kota Bau Bau	Sulawesi Tenggara	54,28
55	Kediri	Kota Kediri	Jawa Timur	55,6
56	Pematang Siantar	Kota Pematang Siantar	Sumatera Utara	59,73

TABEL 6 | STATISTIK KEMENTERIAN LINGKUNGAN HIDUP DAN KEHUTANAN 2022

No	IBUKOTA	KABUPATEN/KOTA	PROVINSI	NILAI IKPS
1	2	3	4	5
57	Tulungagung	Kabupaten Tulungagung	Jawa Timur	53,58
58	Gresik	Kabupaten Gresik	Jawa Timur	53,1
59	Kudus	Kabupaten Kudus	Jawa Tengah	53,53
60	Ternate	Kota Ternate	Maluku Utara	53,78
61	Tegal	Kota Tegal	Jawa Tengah	53,23
62	Tarakan	Kota Tarakan	Kalimantan Utara	51,11
63	Sidoarjo	Kabupaten Sidoarjo	Jawa Timur	50,55
64	Jepara	Kabupaten Jepara	Jawa Tengah	52,26
65	Batu	Kota Batu	Jawa Timur	49,67
66	Jayapura	Kota Jayapura	Papua	47,33
67	Lahat	kabupaten Lahat	Sumatera Selatan	48
68	Jombang	Kabupaten Jombang	Jawa Timur	60,89
69	Tanjung Balai Karimun	Kabupaten Karimun	Kepulauan Riau	46,78
70	Palopo	Kota Palopo	Sulawesi Selatan	53
71	Mataram	Kota Mataram	NTB	45,8
72	Pangkal Pinang	Kota Pangkal Pinang	Kepulauan Bangka Belitung	45,52
73	Tebing Tinggi	Kota Tebing Tinggi	Sumatera Utara	46,11
74	Pekalongan	Kota Pekalongan	Jawa Tengah	45,31
75	Banyuwangi	Kabupaten Banyuwangi	Jawa Timur	44,82
76	Jember	Kabupaten Jember	Jawa Timur	46,34
77	Pemalang	Kabupaten Pemalang	Jawa Tengah	48,77
78	Purwokerto	Kabupaten Banyumas	Jawa Tengah	43,45
79	Bengkulu	Kota Bengkulu	Bengkulu	43,19
80	Tasikmalaya	Kota Tasikmalaya	Jawa Barat	45,31
81	Cirebon	Kota Cirebon	Jawa Barat	41,55
82	Soreang	Kabupaten Bandung	Jawa Barat	42,05
83	Gorontalo	Kota Gorontalo	Gorontalo	61,9
84	Serang	Kota Serang	Banten	40,28
85	Cilegon	Kota Cilegon	Banten	40,19
86	Cibinong	Kabupaten Bogor	Jawa Barat	38,61
87	Muntilan	Kabupaten Magelang	Jawa Tengah	36,58
88	Singkawang	Kota Singkawang	Kalimantan Barat	36,93
89	Watampone	Kabupaten Bone	Sulawesi Selatan	37,77
90	Bitung	Kota Bitung	Sulawesi Utara	40,46
91	Lubuk Linggau	Kota Lubuk Linggau	Sumatera Selatan	36,78
92	Dumai	Kota Dumai	Riau	40,15
93	Sungguminasa	Kabupaten Gowa	Sulawesi Selatan	33,05
94	Palangkaraya	Kota Palangkaraya	Kalimantan Tengah	33,18
95	Sorong	Kota Sorong	Papua Barat	32,22
96	Tigaraksa	Kabupaten Tangerang	Banten	32,67

No	IBUKOTA	KABUPATEN/KOTA	PROVINSI	NILAI IKPS
1	2	3	4	5
97	Palu	Kota Palu	Sulawesi Tengah	34,9
98	Curup	Kabupaten Rejang Lebong	Bengkulu	29,11
99	Ungaran	Kabupaten Semarang	Jawa Tengah	53
100	Cianjur	Kabupaten Cianjur	Jawa Barat	28,38
101	Raba	Kota Bima	NTB	25,65
102	Kupang	Kota Kupang	NTT	27,78
103	Binjai	Kota Binjai	Sumatera Utara	29,78
KOTA KECIL				34,71
104	Prabumulih	Kota Prabumulih	Sumatera Selatan	65,73
105	Sawahlunto	Kota Sawahlunto	Sumatera Barat	62
106	Tanjung	Kabupaten Tabalong	Kalimantan Selatan	78,19
107	Penajam	Kabupaten Penajam Paser Utara	Kalimantan Timur	60,83
108	Ciamis	Kabupaten Ciamis	Jawa Barat	64,35
109	Padang Panjang	Kota Padang Panjang	Sumatera Barat	62,8
110	Bulukumba	Kabupaten Bulukumba	Sulawesi Selatan	62,31
111	Marabahan	Kabupaten Barito Kuala	Kalimantan Selatan	56,41
112	Situbondo	Kabupaten Situbondo	Jawa Timur	61,16
113	Banjar	Kota Banjar	Jawa Barat	60,37
114	Bantul	Kabupaten Bantul	DI Yogyakarta	59,01
115	Kandangan	Kabupaten Hulu Sungai Selatan	Kalimantan Selatan	59,48
116	Langsa	Kota Langsa	Aceh	58,92
117	Batulicin	Kabupaten Tanah Bumbu	Kalimantan Selatan	75,31
118	Siak Sri Indrapura	Kabupaten Siak	Riau	54,39
119	Kotamobagu	Kota Kotamobagu	Sulawesi Utara	48,47
120	Kijang	Kabupaten Bintan	Kepulauan Riau	57,73
121	Bantaeng	Kabupaten Bantaeng	Sulawesi Selatan	62
122	Pamekasan	Kabupaten Pamekasan	Jawa Timur	72,42
123	Nunukan	Kabupaten Nunukan	Kalimantan Utara	56,59
124	Pangkajene Sidenreng	Kabupaten Sidenreng Rappang	Sulawesi Selatan	56,32
125	Gianyar	Kabupaten Gianyar	Bali	56,27
126	Lamongan	Kabupaten Lamongan	Jawa Timur	55,73
127	Muara Enim	Kabupaten Muara Enim	Sumatera Selatan	55,52
128	Pati	Kabupaten Pati	Jawa Tengah	54,93
129	Purworejo	Kabupaten Purworejo	Jawa Tengah	54,62
130	Bojonegoro	Kabupaten Bojonegoro	Jawa Timur	54,59
131	Bengkalis	Kabupaten Bengkalis	Riau	54,58
132	Rantau	Kabupaten Tapin	Kalimantan Selatan	54,4
133	Singaraja	Kabupaten Buleleng	Bali	54
134	Turikale	Kabupaten Maros	Sulawesi Selatan	53,83
135	Marisa	Kabupaten Pohuwato	Gorontalo	53,56

TABEL 6 | STATISTIK KEMENTERIAN LINGKUNGAN HIDUP DAN KEHUTANAN 2022

No	IBUKOTA	KABUPATEN/KOTA	PROVINSI	NILAI IKPS
1	2	3	4	5
136	Polewali	Kabupaten Polewali Mandar	Sulawesi Barat	53,13
137	Muara Teweh	Kabupaten Barito Utara	Kalimantan Tengah	52,95
138	Bangli	Kabupaten Bangli	Bali	52,87
139	Sengkang	Kabupaten Wajo	Sulawesi Selatan	52,54
140	Malili	Kabupaten Luwu Timur	Sulawesi Selatan	46,5
141	Tabanan	Kabupaten Tabanan	Bali	52,35
142	Trenggalek	Kabupaten Trenggalek	Jawa Timur	52,34
143	Amlapura	Kabupaten Karangasem	Bali	52,28
144	Watansoppeng	Kabupaten Soppeng	Sulawesi Selatan	45,5
145	Purwakarta	Kabupaten Purwakarta	Jawa Barat	52,11
146	Pangkalan Bun	Kabupaten Kotawaringin Barat	Kalimantan Tengah	52,03
147	Kolaka	Kabupaten Kolaka	Sulawesi Tenggara	51,87
148	Muara Bungo	Kabupaten Bungo	Jambi	51,74
149	Kraksaan	Kabupaten Probolinggo	Jawa Timur	51,61
150	Karawang	Kabupaten Karawang	Jawa Barat	51,56
151	Badung	Kabupaten Badung	Bali	76,33
152	Takengon	Kabupaten Aceh Tengah	Aceh	51,36
153	Donggala	Kabupaten Donggala	Sulawesi Tengah	49,33
154	Wonogiri	Kabupaten Wonogiri	Jawa Tengah	50,71
155	Magetan	Kabupaten Magetan	Jawa Timur	50,69
156	Simpang Tiga Rede	Kabupaten Bener Meriah	Aceh	50,67
157	Ngawi	Kabupaten Ngawi	Jawa Timur	50,52
158	Sekayu	Kabupaten Musi Banyuasin	Sumatera Selatan	50,44
159	Benteng	Kabupaten Kepulauan Selayar	Sulawesi Selatan	50,3
160	Nganjuk	Kabupaten Nganjuk	Jawa Timur	49,84
161	Painan	Kabupaten Pesisir Selatan	Sumatera Barat	49,81
162	Solok	Kota Solok	Sumatera Barat	49,28
163	Jeneponto	Kabupaten Jeneponto	Sulawesi Selatan	48,78
164	Barabai	Kabupaten Hulu Sungai Tengah	Kalimantan Selatan	70,4
165	Temanggung	Kabupaten Temanggung	Jawa Tengah	48,56
166	Sragen	Kabupaten Sragen	Jawa Tengah	58,8
167	Sukoharjo	Kabupaten Sukoharjo	Jawa Tengah	48,18
168	Martapura	Kabupaten Banjar	Kalimantan Selatan	48,13
169	Kuala Kapuas	Kabupaten Kapuas	Kalimantan Tengah	34
170	Bangko	Kabupaten Merangin	Jambi	47,96
171	Paringin	Kabupaten Balangan	Kalimantan Selatan	47,3
172	Sumenep	Kabupaten Sumenep	Jawa Timur	47,11
173	Rembang	Kabupaten Rembang	Jawa Tengah	46,99
174	Rangkasbitung	Kabupaten Lebak	Banten	46,89
175	Liwa	Kabupaten Lampung Barat	Lampung	46,89

No	IBUKOTA	KABUPATEN/KOTA	PROVINSI	NILAI IKPS
1	2	3	4	5
176	Pelabuhan Ratu	Kabupaten Sukabumi	Jawa Barat	46,72
177	Batusangkar	Kabupaten Tanah Datar	Sumatera Barat	46,45
178	Subang	Kabupaten Subang	Jawa Barat	46,3
179	Barru	Kabupaten Barru	Sulawesi Selatan	46,11
180	Kepanjen	Kabupaten Malang	Jawa Timur	45,8
181	Martapura	Kabupaten Ogan Komering Ulu Timur	Sumatera Selatan	54,5
182	Purwodadi	Kabupaten Grobogan	Jawa Tengah	45,72
183	Lubuk Sikaping	Kabupaten Pasaman	Sumatera Barat	60,5
184	Pacitan	Kabupaten Pacitan	Jawa Timur	45,33
185	Daik	Kabupaten Lingga	Kepulauan Riau	45,28
186	Pangkalan Kerinci	Kabupaten Pelalawan	Riau	45,19
187	Boyolali	Kabupaten Boyolali	Jawa Tengah	45,03
188	Kuningan	Kabupaten Kuningan	Jawa Barat	44,89
189	Sampang	Kabupaten Sampang	Jawa Timur	44,85
190	Wlingi	Kabupaten Blitar	Jawa Timur	61,67
191	Slawi	Kabupaten Tegal	Jawa Tengah	44,71
192	Pangkajene	Kabupaten Pangkajene Kepulauan	Sulawesi Selatan	44,61
193	Biak	Kabupaten Biak Numfor	Papua	44,52
194	Wates	Kabupaten Kulon Progo	DI Yogyakarta	44,5
195	Poso	Kabupaten Poso	Sulawesi Tengah	44,47
196	Bangkalan	Kabupaten Bangkalan	Jawa Timur	44,38
197	Sampit	Kabupaten Kotawaringin Timur	Kalimantan Tengah	44,37
198	Sarolangun	Kabupaten Sarolangun	Jambi	44,28
199	Kotabaru	Kabupaten Kotabaru	Kalimantan Selatan	43,99
200	Tuban	Kabupaten Tuban	Jawa Timur	43,7
201	Majene	Kabupaten Majene	Sulawesi Barat	43,42
202	Koba	Kabupaten Bangka Tengah	Kepulauan Bangka Belitung	43,36
203	Bondowoso	Kabupaten Bondowoso	Jawa Timur	43,32
204	Stabat	Kabupaten Langkat	Sumatera Utara	43,23
205	Tidore	Kota Tidore Kepulauan	Maluku Utara	43,09
206	Brebes	Kabupaten Brebes	Jawa Tengah	43
207	Wonosobo	Kabupaten Wonosobo	Jawa Tengah	42,98
208	Indramayu	Kabupaten Indramayu	Jawa Barat	42,78
209	Sambas	Kabupaten Sambas	Kalimantan Barat	25,22
210	Kisaran	Kabupaten Asahan	Sumatera Utara	42,7
211	Batang	Kabupaten Batang	Jawa Tengah	42,62
212	Garut	Kabupaten Garut	Jawa Barat	42,44
213	Tanah Grogot	Kabupaten Paser	Kalimantan Timur	42,44
214	Tenggarong	Kabupaten Kutai Kartanegara	Kalimantan Timur	42,37
215	Manggar	Kabupaten Belitung Timur	Kepulauan Bangka Belitung	42,31

TABEL 6 | STATISTIK KEMENTERIAN LINGKUNGAN HIDUP DAN KEHUTANAN 2022

No	IBUKOTA	KABUPATEN/KOTA	PROVINSI	NILAI IKPS
1	2	3	4	5
216	Sungailiat	Kabupaten Bangka	Kepulauan Bangka Belitung	42,14
217	Pringsewu	Kabupaten Pringsewu	Lampung	42,11
218	Kepulauan Seribu	Kabupaten Kep. Seribu	DKI Jakarta	61
219	Luwuk	Kabupaten Banggai	Sulawesi Tengah	41,46
220	Ketapang	Kabupaten Ketapang	Kalimantan Barat	41,25
221	Sukamara	Kabupaten Sukamara	Kalimantan Tengah	41,13
222	Pinrang	Kabupaten Pinrang	Sulawesi Selatan	41
223	Blambangan Umpu	Kabupaten Way Kanan	Lampung	40,78
224	Unaaha	Kabupaten Konawe	Sulawesi Tenggara	40,78
225	Lasusua	Kabupaten Kolaka Utara	Sulawesi Tenggara	40,73
226	Pematang Siantar	Kabupaten Simalungun	Sumatera Utara	40,2
227	Sintang	Kabupaten Sintang	Kalimantan Barat	40,11
228	Tebing Tinggi	Kabupaten Empat Lawang	Sumatera Selatan	39,95
229	Tahuna	Kabupaten Kepulauan Sangihe	Sulawesi Utara	39,92
230	Limboto	Kabupaten Gorontalo	Gorontalo	39,91
231	Airmadidi	Kabupaten Minahasa Utara	Sulawesi Utara	33,92
232	Nanga Pinoh	Kabupaten Melawi	Kalimantan Barat	39,39
233	Pariaman	Kota Pariaman	Sumatera Barat	39,26
234	Kayu Agung	Kabupaten Ogan Komering Ilir	Sumatera Selatan	39,21
235	Bengkayang	Kabupaten Bengkayang	Kalimantan Barat	39,15
236	Mempawah	Kabupaten Mempawah	Kalimantan Barat	39,1
237	Bangkinang	Kabupaten Kampar	Riau	39,05
238	Pangkalan Balai	Kabupaten Banyuwasin	Sumatera Selatan	39,01
239	Puruk Cahu	Kabupaten Murung Raya	Kalimantan Tengah	39
240	Praya	Kabupaten Lombok Tengah	NTB	38,78
241	Pelaihari	Kabupaten Tanah Laut	Kalimantan Selatan	38,62
242	Baturaja	Kabupaten Ogan Komering Ulu	Sumatera Selatan	48,33
243	Kendal	Kabupaten Kendal	Jawa Tengah	39,67
244	Muntok	Kabupaten Bangka Barat	Kepulauan Bangka Belitung	38,36
245	Tanjung Redeb	Kabupaten Berau	Kalimantan Timur	38,21
246	Sumedang	Kabupaten Sumedang	Jawa Barat	38,21
247	Bangil	Kabupaten Pasuruan	Jawa Timur	38,13
248	Kuala Pembuang	Kabupaten Seruyan	Kalimantan Tengah	38,11
249	Kabanjahe	Kabupaten Karo	Sumatera Utara	37,98
250	Tomohon	Kota Tomohon	Sulawesi Utara	37,95
251	Kepahiang	Kabupaten Kepahiang	Bengkulu	37,95
252	Toboali	Kabupaten Bangka Selatan	Kepulauan Bangka Belitung	37,84
253	Caruban	Kabupaten Madiun	Jawa Timur	37,78
254	Tarempa	Kabupaten Kepulauan Anambas	Kepulauan Riau	37,78
255	Gedong Tataan	Kabupaten Pesawaran	Lampung	37,71

No	IBUKOTA	KABUPATEN/KOTA	PROVINSI	NILAI IKPS
1	2	3	4	5
256	Suwawa	Kabupaten Bone Bolango	Gorontalo	37,5
257	Amuntai	Kabupaten Hulu Sungai Utara	Kalimantan Selatan	37,28
258	Kuala Kurun	Kabupaten Gunung Mas	Kalimantan Tengah	37
259	Sanggau	Kabupaten Sanggau	Kalimantan Barat	36,96
260	Kasipute	Kabupaten Bombana	Sulawesi Tenggara	36,78
261	Mojosari	Kabupaten Mojokerto	Jawa Timur	43
262	Sinjai	Kabupaten Sinjai	Sulawesi Selatan	36,78
263	Tanjung	Kabupaten Lombok Utara	NTB	36,78
264	Ratahan	Kabupaten Minahasa Tenggara	Sulawesi Utara	36,78
265	Pulau Punjung	Kabupaten Dharmasraya	Sumatera Barat	36,67
266	Merauke	Kabupaten Merauke	Papua	36,61
267	Lubuk Pakam	Kabupaten Deli Serdang	Sumatera Utara	36,5
268	Tubei	Kabupaten Lebong	Bengkulu	36,3
269	Kalabahi	Kabupaten Alor	NTT	36,12
270	Tamyang Layang	Kabupaten Barito Timur	Kalimantan Tengah	36,05
271	Kajen	Kabupaten Pekalongan	Jawa Tengah	35,78
272	Sangatta	Kabupaten Kutai Timur	Kalimantan Timur	35,74
273	Simpang Empat	Kabupaten Pasaman Barat	Sumatera Barat	35,68
274	Lhokseumawe	Kota Lhokseumawe	Aceh	35,61
275	Muara Bulian	Kabupaten Batanghari	Jambi	35,28
276	Wangi Wangi	Kabupaten Wakatobi	Sulawesi Tenggara	35,28
277	Teluk Kuantan	Kabupaten Kuantan Singingi	Riau	35,11
278	Karanganyar	Kabupaten Karanganyar	Jawa Tengah	34,91
279	Manokwari	Kabupaten Manokwari	Papua Barat	34,83
280	Karang Baru	Kabupaten Aceh Tamiang	Aceh	34,8
281	Kota Pagar Alam	Kota Pagar Alam	Sumatera Selatan	34,6
282	Tobelo	Kabupaten Halmahera Utara	Maluku Utara	34,6
283	Enrekang	Kabupaten Enrekang	Sulawesi Selatan	34,57
284	Kotabumi	Kabupaten Lampung Utara	Lampung	34,53
285	Muara Beliti	Kabupaten Musi Rawas	Sumatera Selatan	34,38
286	Kota Agung	Kabupaten Tanggamus	Lampung	22,79
287	Pasangkayu	Kabupaten Pasangkayu	Sulawesi Barat	34,31
288	Bagansiapiapi	Kabupaten Rokan Hilir	Riau	34,28
289	Sabang	Kota Sabang	Aceh	33,94
290	Pasir Pengaraian	Kabupaten Rokan Hulu	Riau	33,85
291	Argamakmur	Kabupaten Bengkulu Utara	Bengkulu	33,78
292	Parigi	Kabupaten Parigi Moutong	Sulawesi Tengah	33
293	Ponorogo	Kabupaten Ponorogo	Jawa Timur	33,47
294	Semarapura	Kabupaten Klungkung	Bali	33,37
295	Masamba	Kabupaten Luwu Utara	Sulawesi Selatan	33,28



TABEL 6 | STATISTIK KEMENTERIAN LINGKUNGAN HIDUP DAN KEHUTANAN 2022

No	IBUKOTA	KABUPATEN/KOTA	PROVINSI	NILAI IKPS
1	2	3	4	5
296	Sengeti	Kabupaten Muaro Jambi	Jambi	33,27
297	Demak	Kabupaten Demak	Jawa Tengah	33,15
298	Wonosari	Kabupaten Gunung Kidul	DI Yogyakarta	33,13
299	Mamuju	Kabupaten Mamuju	Sulawesi Barat	33,11
300	Pangururan	Kabupaten Samosir	Sumatera Utara	32,87
301	Blora	Kabupaten Blora	Jawa Tengah	32,74
302	Tondano	Kabupaten Minahasa	Sulawesi Utara	32,56
303	Padang Aro	Kabupaten Solok Selatan	Sumatera Barat	32,5
304	Sendawar	Kabupaten Kutai Barat	Kalimantan Timur	32,28
305	Tapak Tuan	Kabupaten Aceh Selatan	Aceh	32,28
306	Blangpidie	Kabupaten Aceh Barat Daya	Aceh	32,28
307	Amurang	Kabupaten Minahasa Selatan	Sulawesi Utara	32,26
308	Tidung Pale	Kabupaten Tana Tidung	Kalimantan Utara	32,15
309	Tebing Tinggi	Kabupaten Kepulauan Meranti	Riau	31,78
310	Sumbawa Besar	Kabupaten Sumbawa	NTB	31,78
311	Cikarang	Kabupaten Bekasi	Jawa Barat	31,78
312	Bungku	Kabupaten Morowali	Sulawesi Tengah	31,78
313	Subulassalam	Kota Subulussalam	Aceh	31,78
314	Arosuka	Kabupaten Solok	Sumatera Barat	31,13
315	Banggai	Kabupaten Banggai Laut	Sulawesi Tengah	30,78
316	Idi Rayeuk	Kabupaten Aceh Timur	Aceh	30,78
317	Lolak	Kabupaten Bolaang Mongondow	Sulawesi Utara	30,61
318	Morotai Selatan	Kabupaten Pulau Morotai	Maluku Utara	30,35
319	Kefamenanu	Kabupaten Timor Tengah Utara	NTT	29,78
320	Weda	Kabupaten Halmahera Tengah	Maluku Utara	29,78
321	Ngamprah	Kabupaten Bandung Barat	Jawa Barat	29,7
322	Rengat	Kabupaten Indragiri Hulu	Riau	29,61
323	Sidikalang	Kabupaten Dairi	Sumatera Utara	29,59
324	Boroko	Kabupaten Bolaang Mongondow Utara	Sulawesi Utara	29,53
325	Belopa	Kabupaten Luwu	Sulawesi Selatan	29,52
326	Bajawa	Kabupaten Ngada	NTT	29,44
327	Rantepao	Kabupaten Toraja Utara	Sulawesi Selatan	29,11
328	Makale	Kabupaten Tana Toraja	Sulawesi Selatan	29,05
329	Sungai Penuh	Kota Sungai Penuh	Jambi	28,91
330	Lubuk Basung	Kabupaten Agam	Sumatera Barat	56,13
331	Waingapu	Kabupaten Sumba Timur	NTT	28,78
332	Kalianda	Kabupaten Lampung Selatan	Lampung	28,78
333	Ruteng	Kabupaten Manggarai	NTT	28,78
334	Salakan	Kabupaten Banggai Kepulauan	Sulawesi Tengah	28,78
335	Sigli	Kabupaten Pidie	Aceh	28,76

No	IBUKOTA	KABUPATEN/KOTA	PROVINSI	NILAI IKPS
1	2	3	4	5
336	Banjarnegara	Kabupaten Banjarnegara	Jawa Tengah	28,53
337	Tanjung Pandan	Kabupaten Belitung	Kepulauan Bangka Belitung	28,45
338	Menggala	Kabupaten Tulang Bawang	Lampung	28,44
339	Bandarjaya	Kabupaten Lampung Tengah	Lampung	28,44
340	Tanjung Selor	Kabupaten Bulungan	Kalimantan Utara	28,37
341	Malinau	Kabupaten Malinau	Kalimantan Utara	28,36
342	Masohi	Kabupaten Maluku Tengah	Maluku	28,33
343	Waisai	Kabupaten Raja Ampat	Aceh	28,28
344	Meulaboh	Kabupaten Aceh Barat	Aceh	28,25
345	Gerung	Kabupaten Lombok Barat	NTB	28,2
346	Kwandang	Kabupaten Gorontalo Utara	Gorontalo	28,19
347	Long Bagun	Kabupaten Mahakam Ulu	Kalimantan Timur	28,13
348	Purbalingga	Kabupaten Purbalingga	Jawa Tengah	28,13
349	Soe	Kabupaten Timor Tengah Selatan	NTT	28,11
350	Buol	Kabupaten Buol	Sulawesi Tengah	28,11
351	Ngabang	Kabupaten Landak	Kalimantan Barat	28,08
352	Buntok	Kabupaten Barito Selatan	Kalimantan Tengah	28,06
353	Putussibau	Kabupaten Kapuas Hulu	Kalimantan Barat	28,01
354	Toli Toli	Kabupaten Toli Toli	Sulawesi Tengah	28
355	Taliwang	Kabupaten Sumbawa Barat	NTB	27,91
356	Pandeglang	Kabupaten Pandeglang	Banten	27,86
357	Kasongan	Kabupaten Katingan	Kalimantan Tengah	27,84
358	Tilamuta	Kabupaten Boalemo	Gorontalo	27,78
359	Jailolo	Kabupaten Halmahera Barat	Maluku Utara	27,78
360	Atambua	Kabupaten Belu	NTT	27,78
361	Pulang Pisau	Kabupaten Pulang Pisau	Kalimantan Tengah	27,78
362	Sekadau	Kabupaten Sekadau	Kalimantan Barat	27,78
363	Sungai Raya	Kabupaten Kubu Raya	Kalimantan Barat	27,78
364	Tanjung Balai	Kota Tanjung Balai	Sumatera Utara	27,78
365	Pattallassang	Kabupaten Takalar	Sulawesi Selatan	27,78
366	Karang Tinggi	Kabupaten Bengkulu Tengah	Bengkulu	27,71
367	Kaimana	Kabupaten Kaimana	Papua Barat	27,6
368	Sinabang	Kabupaten Simeulue	Aceh	27,52
369	Labuha	Kabupaten Halmahera Selatan	Maluku Utara	27,44
370	Mbay	Kabupaten Nagekeo	NTT	27,44
371	Majalengka	Kabupaten Majalengka	Jawa Barat	27,42
372	Selong	Kabupaten Lombok Timur	NTB	27,39
373	Namrole	Kabupaten Buru Selatan	Maluku	27,28
374	Negara	Kabupaten Jembrana	Bali	27,22

TABEL 6 | STATISTIK KEMENTERIAN LINGKUNGAN HIDUP DAN KEHUTANAN 2022

No	IBUKOTA	KABUPATEN/KOTA	PROVINSI	NILAI IKPS
1	2	3	4	5
375	Pare	Kabupaten Kediri	Jawa Timur	27,11
376	Sumber	Kabupaten Cirebon	Jawa Barat	26,86
377	Klaten	Kabupaten Klaten	Jawa Tengah	56,08
378	Blangkejeren	Kabupaten Gayo Lues	Aceh	26,78
379	Muara Tebo	Kabupaten Tebo	Jambi	26,56
380	Tobadak	Kabupaten Mamuju Tengah	Sulawesi Barat	26,53
381	Talang Ubi	Kabupaten Penukal Abab Lematang Ilir	Sumatera Selatan	26,49
382	Muaradua	Kabupaten Ogan Komering Ulu Selatan	Sumatera Selatan	26,33
383	Lhoksukon	Kabupaten Aceh Utara	Aceh	26,28
384	Nanga Bulik	Kabupaten Lamandau	Kalimantan Tengah	26,18
385	Sigi Biromaru	Kabupaten Sigi	Sulawesi Tengah	26,11
386	Birun	Kabupaten Bireuen	Aceh	25,98
387	Dompu	Kabupaten Dompu	NTB	25,87
388	Bataunga	Kabupaten Buton Selatan	Sulawesi Tenggara	25,78
389	Buranga	Kabupaten Buton Utara	Sulawesi Tenggara	25,78
390	Calang	Kabupaten Aceh Jaya	Aceh	25,78
391	Tulang Bawang Ten	Kabupaten Tulang Bawang Barat	Lampung	25,78
392	Oksibil	Kabupaten Pegunungan Bintang	Papua	25,78
393	Tembilahan	Kabupaten Indragiri Hilir	Riau	25,76
394	Muoro Sijunjung	Kabupaten Sijunjung	Sumatera Barat	25,7
395	Nagari Parit Malinta	Kabupaten Padang Pariaman	Sumatera Barat	25,67
396	Mesuji	Kabupaten Mesuji	Lampung	25,63
397	Panyabungan	Kabupaten Mandailing Natal	Sumatera Utara	25,56
398	Lahomi	Kabupaten Nias Barat	Sumatera Utara	25,5
399	Suka Makmue	Kabupaten Nagan Raya	Aceh	25,44
400	Maba	Kabupaten Halmahera Timur	Maluku Utara	25,44
401	Singkil	Kabupaten Aceh Singkil	Aceh	25,44
402	Jantho	Kabupaten Aceh Besar	Aceh	25,44
403	Kupang	Kabupaten Kupang	NTT	25,44
404	Malaka Tengah	Kabupaten Malaka	NTT	25,44
405	Padang Sidempuan	Kota Padangsidempuan	Sumatera Utara	25,4
406	Dataran Hunipopu	Kabupaten Seram Bagian Barat	Maluku	25,33
407	Manna	Kabupaten Bengkulu Selatan	Bengkulu	25,28
408	Saumlaki	Kabupaten Kepulauan Tanimbar	Maluku	25,28
409	Petasia	Kabupaten Morowali Utara	Sulawesi Tengah	25,28
410	Pasar Wajo	Kabupaten Buton	Sulawesi Tenggara	25,28
411	Tuapejat	Kabupaten Kepulauan Mentawai	Sumatera Barat	25,28
412	Fef	Kabupaten Tambrauw	Papua Barat	25,28
413	Mamasa	Kabupaten Mamasa	Sulawesi Barat	25,25

No	IBUKOTA	KABUPATEN/KOTA	PROVINSI	NILAI IKPS
1	2	3	4	5
414	Wangguda	Kabupaten Konawe Utara	Sulawesi Tenggara	25,15
415	Sukadana	Kabupaten Lampung Timur	Lampung	25,13
416	Waibakul	Kabupaten Sumba Tengah	NTT	25,07
417	Krui	Kabupaten Pesisir Barat	Lampung	25,06
418	Rupit	Kabupaten Musi Rawas Utara	Sumatera Selatan	24,96
419	Sukadane	Kabupaten Kayong Utara	Kalimantan Barat	24,9
420	Ciruas	Kabupaten Serang	Banten	24,87
421	Wawonii Barat	Kabupaten Konawe Kepulauan	Sulawesi Tenggara	24,78
422	Rantau Prapat	Kabupaten Labuhanbatu	Sumatera Utara	24,78
423	Dolok Sanggul	Kabupaten Humbang Hasundutan	Sumatera Utara	18
424	Muara Sabak	Kabupaten Tanjung Jabung Timur	Jambi	24,44
425	Balige	Kabupaten Toba Samosir	Sumatera Utara	24,44
426	Indralaya	Kabupaten Ogan Ilir	Sumatera Selatan	24,33
427	Tais	Kabupaten Seluma	Bengkulu	24,28
428	Parigi	Kabupaten Pangandaran	Jawa Barat	24,11
429	Woha	Kabupaten Bima	NTB	23,84
430	Sumohai	Kabupaten Yahukimo	Papua	23,78
431	Kenyam	Kabupaten Nduga	Papua	22,95
432	Serui	Kabupaten Kepulauan Yapen	Papua	22,78
433	Sibolga	Kota Sibolga	Sumatera Utara	22,78
434	Sentani	Kabupaten Jayapura	Papua	22,78
435	Timika	Kabupaten Mimika	Papua	22,78
436	Andoolo	Kabupaten Konawe Selatan	Sulawesi Tenggara	22,78
437	Raha	Kabupaten Muna	Sulawesi Tenggara	22,78
438	Singaparna	Kabupaten Tasikmalaya	Jawa Barat	22,78
439	Larantuka	Kabupaten Flores Timur	NTT	22,78
440	Ende	Kabupaten Ende	NTT	22,78
441	Baa	Kabupaten Rote Ndao	NTT	22,78
442	Sanana	Kabupaten Kepulauan Sula	Maluku Utara	22,78
443	Dullah Selatan	Kota Tual	Maluku	22,78
444	Langgur	Kabupaten Maluku Tenggara	Maluku	22,78
445	Ampana	Kabupaten Tojo Una Una	Sulawesi Tengah	22,78
446	Wamena	Kabupaten Jayawijaya	Papua	22,78
447	Nabire	Kabupaten Nabire	Papua	22,78
448	Maumere	Kabupaten Sikka	NTT	22,78
449	Lewoleba	Kabupaten Lembata	NTT	22,78
450	Waikabubak	Kabupaten Sumba Barat	NTT	22,78
451	Meureundu	Kabupaten Pidie Jaya	Aceh	21,78
452	Sarilamak	Kabupaten Lima Puluh Kota	Sumatera Barat	21,44

TABEL 6 | STATISTIK KEMENTERIAN LINGKUNGAN HIDUP DAN KEHUTANAN 2022

No	IBUKOTA	KABUPATEN/KOTA	PROVINSI	NILAI IKPS
1	2	3	4	5
453	Ondong Siau	Kabupaten Kep. Siau Tagulandang Biaro	Sulawesi Utara	20,86
454	Bolaang Uki	Kabupaten Bolaang Mongondow Selatan	Sulawesi Utara	20,23
455	Lotu	Kabupaten Nias Utara	Sumatera Utara	19,78
456	Waris	Kabupaten Keerom	Papua	19,78
457	Lakudo	Kabupaten Buton Tengah	Sulawesi Tenggara	19,78
458	Sabu Barat	Kabupaten Sabu Raijua	NTT	19,78
459	Rasiei	Kabupaten Teluk Wondama	Papua Barat	19,78
460	Melongguane	Kabupaten Kepulauan Talaud	Sulawesi Utara	19,78
461	Kutacane	Kabupaten Aceh Tenggara	Aceh	19,78
462	Kuala Tungkal	Kabupaten Tanjung Jabung Barat	Jambi	19,78
463	Bintuhan	Kabupaten Kaur	Bengkulu	19,78
464	Siulak	Kabupaten Kerinci	Jambi	19,78
465	Mukomuko	Kabupaten Muko Muko	Bengkulu	19,78
466	Sorendiweri	Kabupaten Supiori	Papua	19,78
467	Agats	Kabupaten Asmat	Papua	19,78
468	Kota Mulia	Kabupaten Puncak Jaya	Papua	19,78
469	Borong	Kabupaten Manggarai Timur	NTT	19,78
470	Taliabu Barat	Kabupaten Pulau Taliabu	Maluku Utara	19,78
471	Ranai	Kabupaten Natuna	Kepulauan Riau	19,78
472	Tirawuta	Kabupaten Kolaka Timur	Sulawesi Tenggara	19,78
473	Sawerigadi	Kabupaten Muna Barat	Sulawesi Tenggara	19,78
474	Fak-Fak	Kabupaten Fak Fak	Papua Barat	19,78
475	Ransiki	Kabupaten Manokwari Selatan	Papua Barat	19,78
476	Aifat	Kabupaten Maybrat	Papua Barat	19,78
477	Anggi	Kabupaten Pegunungan Arfak	Papua Barat	19,78
478	Sorong	Kabupaten Sorong	Papua Barat	18
479	Teminabuan	Kabupaten Sorong Selatan	Papua Barat	19,78
480	Bintuni	Kabupaten Teluk Bintuni	Papua Barat	19,78
481	Tutuyan	Kabupaten Bolaang Mongondow Timur	Sulawesi Utara	19,78
482	Namlea	Kabupaten Buru	Maluku	19,78
483	Dobo	Kabupaten Kepulauan Aru	Maluku	19,78
484	Tiakur	Kabupaten Maluku Barat Daya	Maluku	19,78
485	Dataran Hunimoa	Kabupaten Seram Bagian Timur	Maluku	19,78
486	Lima Puluh	Kabupaten Batu Bara	Sumatera Utara	19,78
487	Kotapinang	Kabupaten Labuhanbatu Selatan	Sumatera Utara	19,78
488	Aek Kanopan	Kabupaten Labuhanbatu Utara	Sumatera Utara	19,78
489	Gunung Sitoli	Kabupaten Nias	Sumatera Utara	19,78
490	Teluk Dalam	Kabupaten Nias Selatan	Sumatera Utara	19,78
491	Sibuhuan	Kabupaten Padang Lawas	Sumatera Utara	19,78
492	Gunung Tua	Kabupaten Padang Lawas Utara	Sumatera Utara	19,78

No	IBUKOTA	KABUPATEN/KOTA	PROVINSI	NILAI IKPS
1	2	3	4	5
493	Salak	Kabupaten Pakpak Bharat	Sumatera Utara	19,78
494	Sei Rampah	Kabupaten Serdang Bedagai	Sumatera Utara	19,78
495	Padang Sidempuan	Kabupaten Tapanuli Selatan	Sumatera Utara	19,78
496	Sibolga	Kabupaten Tapanuli Tengah	Sumatera Utara	19,78
497	Tarutung	Kabupaten Tapanuli Utara	Sumatera Utara	19,78
498	Gunungsitoli	Kota Gunungsitoli	Sumatera Utara	19,78
499	Elelim	Kabupaten Yalimo	Papua	19,78
500	Tanah Merah	Kabupaten Boven Digoel	Papua	19,78
501	Tigi	Kabupaten Deiyai	Papua	19,78
502	Kigamani	Kabupaten Dogiyai	Papua	19,78
503	Sugapa	Kabupaten Intan Jaya	Papua	19,78
504	Tiom	Kabupaten Lanny Jaya	Papua	19,78
505	Kepi	Kabupaten Mappi	Papua	19,78
506	Enarotali	Kabupaten Paniai	Papua	19,78
507	Ilaga	Kabupaten Puncak	Papua	19,78
508	Sarmi	Kabupaten Sarmi	Papua	19,78
509	Karubaga	Kabupaten Tolikara	Papua	19,78
510	Botawa	Kabupaten Waropen	Papua	19,78
511	Tambolaka	Kabupaten Sumba Barat Daya	NTT	19,78
512	Labuan Bajo	Kabupaten Manggarai Barat	NTT	19,78
513	Burmeso	Kabupaten Mamberamo Raya	Papua	19,78
514	Kobakma	Kabupaten Mamberamo Tengah	Papua	19,78

Sumber : Ditjen PSLB3 KLHK 2022

NB :

1. Kab/kota yang salah realisasinya melebihi 100% baik untuk pengurangan maupun penanganan dan terdapat anomali nilai IKPS
2. Kab/kota yang salah realisasinya melebihi 100% baik untuk pengurangan maupun penanganan

TABEL 6.6.  
Rekapitulasi Pengelolaan Sampah Berdasarkan Laporan Jakstrada Tahun 2022

No	Provinsi	Kabupaten/Kota	Timbulan Sampah Tahunan (ton/tahun)	% Pengurangan Sampah	% Penanganan Sampah	% Sampah Terkelola
1	2	3	4	5	6	7
1	Aceh	Kab. Aceh Singkil	19.261,34	0,94	8,75	9,69
2	Aceh	Kab. Gayo Lues	14.986,02	7,51	57,11	64,62
3	Aceh	Kab. Aceh Jaya	17.231,29	0,09	68,78	68,87
4	Aceh	Kab. Aceh Tamiang	44.062,80	0,00	45,56	45,56
5	Aceh	Kab. Pidie Jaya	29.029,44	10,74	28,92	39,66
6	Aceh	Kota Banda Aceh	92.055,88	15,50	82,47	97,97
7	Sumatera Utara	Kab. Asahan	172.564,99	23,24	14,38	37,62
8	Sumatera Utara	Kab. Humbang Hasundutan	21.653,73	7,08	58,00	65,08
9	Sumatera Utara	Kota Medan	628.749,22	5,16	49,34	54,51
10	Sumatera Utara	Kota Padangsidimpuan	59.065,98	11,31	64,89	76,19
11	Sumatera Barat	Kab. Pesisir Selatan	55.803,17	17,99	23,29	41,27
12	Sumatera Barat	Kab. Solok	57.558,60	12,16	10,87	23,03
13	Sumatera Barat	Kab. Tanah Datar	47.057,29	17,73	36,24	53,97
14	Sumatera Barat	Kab. Agam	77.993,64	12,31	27,51	39,82
15	Sumatera Barat	Kab. Lima Puluh Kota	55.954,79	20,91	13,70	34,60
16	Sumatera Barat	Kab. Pasaman	44.253,04	24,80	35,02	59,82
17	Sumatera Barat	Kota Padang	234.973,13	21,21	72,55	93,76
18	Sumatera Barat	Kota Solok	19.810,19	17,57	82,26	99,84
19	Sumatera Barat	Kota Sawahlunto	6.882,56	24,72	73,66	98,38
20	Sumatera Barat	Kota Padang Panjang	17.651,11	9,90	89,68	99,58
21	Sumatera Barat	Kota Payakumbuh	36.608,81	15,77	83,80	99,57
22	Sumatera Barat	Kota Pariaman	13.963,44	1,74	70,58	72,32
23	Riau	Kab. Kampar	133.625,62	19,42	16,75	36,17
24	Riau	Kab. Indragiri Hulu	66.173,19	6,73	36,40	43,13
25	Riau	Kab. Bengkalis	95.585,50	19,03	70,27	89,30
26	Riau	Kab. Rokan Hulu	132.613,76	18,89	16,32	35,21
27	Riau	Kab. Siak	68.135,72	10,79	61,63	72,41
28	Riau	Kab. Kepulauan Meranti	31.175,67	1,01	11,59	12,60
29	Riau	Kota Pekanbaru	356.503,31	18,39	68,43	86,82
30	Jambi	Kota Jambi	159.688,01	22,45	74,97	97,42
31	Sumatera Selatan	Kab. Ogan Komering Ulu	55.556,50	21,32	37,45	58,77
32	Sumatera Selatan	Kab. Muara Enim	157.811,87	26,14	22,66	48,80
33	Sumatera Selatan	Kab. Lahat	98.406,85	8,30	24,71	33,01
34	Sumatera Selatan	Kab. Musi Rawas	93.259,27	4,72	4,50	9,22
35	Sumatera Selatan	Kab. Musi Banyuasin	94.145,47	24,00	19,97	43,97
36	Sumatera Selatan	Kab. Banyuasin	211.235,90	4,99	31,10	36,09
37	Sumatera Selatan	Kab. Ogan Komering Ulu Timur	102.981,68	8,53	40,05	48,58

No	Provinsi	Kabupaten/Kota	Timbulan Sampah Tahunan (ton/tahun)	% Pengurangan Sampah	% Penanganan Sampah	% Sampah Terkelola
1	2	3	4	5	6	7
38	Sumatera Selatan	Kab. Penukal Abab Lematang Ilir	37.316,32	11,04	28,91	39,95
39	Sumatera Selatan	Kota Prabumulih	35.918,19	25,74	64,02	89,76
40	Bengkulu	Kab. Seluma	38.417,16	0,00	4,04	4,04
41	Lampung	Kab. Lampung Tengah	161.774,75	1,61	15,79	17,41
42	Lampung	Kab. Tanggamus	133.521,03	0,80	6,15	6,95
43	Lampung	Kab. Way Kanan	70.086,13	11,55	5,98	17,53
44	Lampung	Kota Metro	38.125,71	16,32	75,06	91,39
45	Kepulauan Bangka Belitung	Kab. Belitung	26.864,58	16,01	57,22	73,23
46	Kepulauan Bangka Belitung	Kab. Bangka Tengah	30.061,11	18,26	16,15	34,41
47	Kepulauan Riau	Kab. Bintan	20.409,89	21,29	74,06	95,35
48	Kepulauan Riau	Kab. Lingga	10.376,55	25,68	52,16	77,84
49	Kepulauan Riau	Kota Batam	413.461,60	13,26	75,05	88,31
50	Kepulauan Riau	Kota Tanjung Pinang	56.905,36	23,19	57,96	81,15
51	DKI Jakarta	Kab. Adm. Kep. Seribu	6.531,08	26,34	73,21	99,55
52	DKI Jakarta	Kota Adm. Jakarta Pusat	310.268,53	26,12	73,86	99,98
53	DKI Jakarta	Kota Adm. Jakarta Utara	499.480,75	26,02	73,94	99,96
54	DKI Jakarta	Kota Adm. Jakarta Barat	738.547,77	26,05	73,68	99,73
55	DKI Jakarta	Kota Adm. Jakarta Selatan	713.300,85	26,01	73,65	99,67
56	DKI Jakarta	Kota Adm. Jakarta Timur	844.252,43	26,09	73,71	99,81
57	Jawa Barat	Kab. Sumedang	161.592,02	5,22	29,93	35,14
58	Jawa Barat	Kota Bogor	268.877,72	21,52	74,72	96,25
59	Jawa Barat	Kota Bandung	581.876,52	16,07	80,71	96,78
60	Jawa Barat	Kota Cimahi	100.542,32	17,11	59,97	77,09
61	Jawa Tengah	Kab. Banyumas	195.964,49	66,83	32,48	99,31
62	Jawa Tengah	Kab. Kebumen	169.013,40	26,65	60,51	87,16
63	Jawa Tengah	Kab. Purworejo	105.694,22	26,07	23,04	49,11
64	Jawa Tengah	Kab. Wonosobo	133.089,95	20,06	28,80	48,85
65	Jawa Tengah	Kab. Boyolali	106.389,55	25,66	29,09	54,74
66	Jawa Tengah	Kab. Klaten	234.703,44	24,96	30,68	55,64
67	Jawa Tengah	Kab. Sukoharjo	131.313,42	19,95	55,22	75,17
68	Jawa Tengah	Kab. Wonogiri	126.917,85	36,98	14,45	51,42
69	Jawa Tengah	Kab. Karanganyar	137.065,97	8,23	23,46	31,70
70	Jawa Tengah	Kab. Sragen	215.417,38	23,54	48,27	71,81
71	Jawa Tengah	Kab. Grobogan	306.061,73	25,09	21,75	46,84
72	Jawa Tengah	Kab. Blora	139.811,75	26,03	73,97	100,00
73	Jawa Tengah	Kab. Rembang	92.026,00	16,08	15,14	31,23
74	Jawa Tengah	Kab. Pati	246.223,89	26,11	25,04	51,15
75	Jawa Tengah	Kab. Kudus	163.578,95	23,05	38,12	61,17



TABEL 6 | STATISTIK KEMENTERIAN LINGKUNGAN HIDUP DAN KEHUTANAN 2022

No	Provinsi	Kabupaten/Kota	Timbulan Sampah Tahunan (ton/tahun)	% Pengurangan Sampah	% Penanganan Sampah	% Sampah Terkelola
1	2	3	4	5	6	7
76	Jawa Tengah	Kab. Jepara	146.019,25	10,15	41,06	51,20
77	Jawa Tengah	Kab. Semarang	193.421,53	13,38	38,85	52,23
78	Jawa Tengah	Kab. Temanggung	146.050,37	27,73	31,33	59,06
79	Jawa Tengah	Kab. Kendal	149.652,92	8,10	41,10	49,20
80	Jawa Tengah	Kab. Pemalang	216.694,51	25,88	59,50	85,38
81	Jawa Tengah	Kab. Tegal	252.115,34	16,82	61,85	78,67
82	Jawa Tengah	Kota Magelang	29.384,62	19,60	74,93	94,53
83	Jawa Tengah	Kota Surakarta	137.345,45	1027,50		1027,50
84	Jawa Tengah	Kota Salatiga	41.668,28	18,91	77,53	96,44
85	Jawa Tengah	Kota Semarang	431.085,22	26,04	73,31	99,35
86	D.I. Yogyakarta	Kab. Kulon Progo	64.730,71	27,21	18,04	45,26
87	D.I. Yogyakarta	Kab. Gunungkidul	138.468,71	24,25	13,68	37,93
88	D.I. Yogyakarta	Kab. Sleman	269.628,46	22,58	39,31	61,89
89	Jawa Timur	Kab. Pacitan	104.999,96	11,63	13,58	25,21
90	Jawa Timur	Kab. Lumajang	191.446,12	15,23	34,85	50,07
91	Jawa Timur	Kab. Mojokerto	168.322,61	27,99	20,53	48,52
92	Jawa Timur	Kab. Jombang	193.583,44	13,46	27,87	41,33
93	Jawa Timur	Kab. Magetan	100.647,87	30,90	16,61	47,51
94	Jawa Timur	Kab. Bojonegoro	137.271,36	18,42	15,50	33,92
95	Jawa Timur	Kab. Tuban	184.439,37	26,02	30,09	56,10
96	Jawa Timur	Kab. Lamongan	83.240,85	13,27	26,31	39,58
97	Jawa Timur	Kab. Pamekasan	101.140,55	41,46	15,44	56,90
98	Jawa Timur	Kota Malang	279.148,37	25,65	72,44	98,09
99	Jawa Timur	Kota Madiun	44.219,80	26,01	73,09	99,10
100	Jawa Timur	Kota Batu	49.359,46	12,74	85,04	97,78
101	Banten	Kab. Serang	414.581,97	0,04	7,42	7,45
102	Bali	Kab. Badung	119.474,58	20,46	72,87	93,33
103	Bali	Kab. Gianyar	142.213,13	20,30	79,56	99,87
104	Bali	Kab. Karangasem	113.711,83	18,38	16,05	34,43
105	Bali	Kab. Buleleng	150.562,50	26,34	38,09	64,43
106	Nusa Tenggara Barat	Kab. Lombok Utara	37.446,08	12,35	53,86	66,21
107	Kalimantan Barat	Kab. Sambas	116.112,00	2,26	19,11	21,37
108	Kalimantan Barat	Kab. Mempawah	30.669,65	0,13	29,47	29,60
109	Kalimantan Barat	Kab. Sanggau	89.841,83	0,04	20,32	20,36
110	Kalimantan Tengah	Kab. Kapuas	77.235,83	2,16	10,44	12,59
111	Kalimantan Tengah	Kab. Seruyan	41.999,09	1,29	14,29	15,58
112	Kalimantan Tengah	Kab. Pulang Pisau	24.945,74	0,00	6,20	6,20
113	Kalimantan Selatan	Kab. Kotabaru	66.143,51	8,54	19,61	28,15
114	Kalimantan Selatan	Kab. Banjar	149.097,33	8,20	70,99	79,20

No	Provinsi	Kabupaten/Kota	Timbulan Sampah Tahunan (ton/tahun)	% Pengurangan Sampah	% Penanganan Sampah	% Sampah Terkelola
1	2	3	4	5	6	7
115	Kalimantan Selatan	Kab. Barito Kuala	35.179,83	22,42	49,91	72,32
116	Kalimantan Selatan	Kab. Tapin	29.966,79	17,09	54,67	71,76
117	Kalimantan Selatan	Kab. Hulu Sungai Selatan	35.330,10	21,37	53,02	74,39
118	Kalimantan Selatan	Kab. Hulu Sungai Tengah	38.070,08	21,32	54,70	76,02
119	Kalimantan Selatan	Kab. Tabalong	37.507,84	22,35	71,45	93,79
120	Kalimantan Selatan	Kab. Tanah Bumbu	60.743,48	16,84	76,55	93,39
121	Kalimantan Selatan	Kab. Balangan	20.576,25	22,04	71,84	93,88
122	Kalimantan Selatan	Kota Banjarmasin	186.871,68	26,02	73,00	99,02
123	Kalimantan Selatan	Kota Banjarbaru	67.079,71	24,01	75,88	99,88
124	Kalimantan Timur	Kab. Kutai Kartanegara	111.390,03	15,16	69,91	85,07
125	Kalimantan Timur	Kab. Kutai Timur	77.674,37	22,39	70,77	93,16
126	Kalimantan Timur	Kab. Penajam Paser Utara	34.478,45	22,83	61,83	84,67
127	Kalimantan Timur	Kota Balikpapan	187.875,03	26,00	73,10	99,10
128	Kalimantan Timur	Kota Bontang	38.046,40	26,77	72,89	99,66
129	Kalimantan Utara	Kab. Nunukan	15.576,81	13,46	43,79	57,25
130	Kalimantan Utara	Kab. Tana Tidung	5.177,89	0,10	79,14	79,24
131	Sulawesi Utara	Kab. Minahasa Utara	43.114,17	19,17	44,70	63,87
132	Sulawesi Utara	Kab. Minahasa Tenggara	16.840,95	9,75	47,30	57,05
133	Sulawesi Utara	Kab. Bolaang Mongondow Utara	12.497,57	6,95	43,81	50,76
134	Sulawesi Utara	Kab. Kep. Siau Tagulandang Biaro	10.776,55	10,03	30,11	40,14
135	Sulawesi Utara	Kota Manado	88.534,22	5,57	77,30	82,88
136	Sulawesi Utara	Kota Bitung	58.055,22	3,27	71,09	74,35
137	Sulawesi Utara	Kota Kotamobagu	31.463,80	14,48	70,24	84,72
138	Sulawesi Tengah	Kab. Donggala	44.232,89	3,35	15,45	18,80
139	Sulawesi Tengah	Kab. Parigi Moutong	82.582,53	2,04	6,85	8,90
140	Sulawesi Tengah	Kab. Banggai Laut	13.549,90	1,54	31,11	32,65
141	Sulawesi Selatan	Kab. Kepulauan Selayar	20.144,20	5,12	26,72	31,83
142	Sulawesi Selatan	Kab. Bulukumba	65.304,63	21,64	73,13	94,77
143	Sulawesi Selatan	Kab. Bantaeng	29.562,37	25,70	32,86	58,56
144	Sulawesi Selatan	Kab. Bone	148.115,18	21,72	48,92	70,64
145	Sulawesi Selatan	Kab. Pangkajene Kepulauan	51.530,55	11,60	42,52	54,12
146	Sulawesi Selatan	Kab. Barru	27.817,23	17,99	48,27	66,26
147	Sulawesi Selatan	Kab. Soppeng	34.393,80	11,29	66,28	77,57
148	Sulawesi Selatan	Kab. Sidenreng Rappang	47.186,32	19,46	55,47	74,93
149	Sulawesi Selatan	Kab. Luwu Timur	43.874,61	15,61	55,90	71,51
150	Sulawesi Selatan	Kab. Toraja Utara	57.847,76	5,30	29,02	34,33
151	Sulawesi Selatan	Kota Parepare	28.388,97	16,96	74,40	91,36
152	Sulawesi Selatan	Kota Palopo	34.187,91	5,92	67,53	73,45
153	Gorontalo	Kab. Pohuwato	21.562,59	37,22	17,80	55,02

TABEL 6 | STATISTIK KEMENTERIAN LINGKUNGAN HIDUP DAN KEHUTANAN 2022

No	Provinsi	Kabupaten/Kota	Timbulan Sampah Tahunan (ton/tahun)	% Pengurangan Sampah	% Penanganan Sampah	% Sampah Terkelola
1	2	3	4	5	6	7
154	Gorontalo	Kota Gorontalo	51.646,51	24,28	71,15	95,44
155	Sulawesi Barat	Kab. Mamuju	51.438,36	3,62	15,33	18,96
156	Sulawesi Barat	Kab. Majene	25.898,94	2,95	43,41	46,35
157	Sulawesi Barat	Kab. Mamuju Tengah	20.057,48	0,00	23,66	23,66
158	Papua	Kab. Kepulauan Yapen	16.779,78	0,24	94,75	95,00
159	Papua	Kab. Sarmi	6.109,95	0,00	35,48	35,48
160	Papua	Kab. Asmat	16.624,29	0,00	20,86	20,86
161	Papua	Kota Jayapura	79.528,32	1,18	82,61	83,80
162	Papua Barat	Kab. Sorong	18.162,69	7,40	28,52	35,91

Sumber : Ditjen PSLB3 KLHK 2022

TABEL 6.7.  
Rekapitulasi Hasil Pemulihan Lahan Terkontaminasi Limbah B3 Tahun 2022

NO	SEKTOR INDUSTRI	LOKASI	JENIS LIMBAH B3 KONTAMINAN	LUAS	TONASE	PENGELOLAAN LIMBAH B3 DAN TANAH TERKONTAMINASI LIMBAH B3	PERUTUKAN BEKAS LAHAN TERKONTAMINASI LIMBAH B3
1	2	3	4	5	6	7	8
PEM							
1	Migas	Kabupaten Musi Banyu Asin. Sumatera Selatan	A108d(Limbah terkontaminasi B3),	1,600.00	638,80	DIOLAH - BIOREMEDIASI (PENGOLAHAN MENGGUNAKAN BAKTERI)	Dikembalikan ke fungsi awal
2	Migas	Kabupaten Bintan. Kepulauan Riau	A330-1(Residu dasar tangki minyak bumi),	34,429.00	6.681,68	DIMANFAATKAN - SUBSTITUSI BAHAN BAKU (SEMEN, MATERIAL SUBGRADE)	Dikembalikan ke fungsi awal sebagai tankyard dan bundwall
3	Migas	Kabupaten Bintan. Kepulauan Riau	A330-1(Residu dasar tangki minyak bumi),	7,891.00	4.103,20	DIMANFAATKAN - SUBSTITUSI BAHAN BAKU (SEMEN, MATERIAL SUBGRADE)	Dikembalikan ke fungsi awal sebagai TPS Limbah B3
4	Migas	Kota Jakarta Selatan. DKI Jakarta	A117b(Benzena), A2094(Tetraetil timbal atau Timbal, tetraetil-), A112b(Tol- uena),	3,300.00	4,02	DITIMBUN - LAND-FILL	Dikembalikan kepada warga dan digunakan sebagaimana sebelumnya sebagai tempat SPBU.
5	Migas	Kabupaten Karawang. Jawa Barat	"A307-1(Sludge dari proses produksi dan fasilitas penyimpanan minyak bumi atau gas alam meliputi: 1. Sludge kilang minyak primer dari hasil pemisahan gravitasi minyak, air dan padatan selama penyimpanan dan/ atau pengolahan. Sludge tersebut termasuk yang dihasilkan),"	3,504.65	1.788,20	DIOLAH - BIOREMEDIASI (PENGOLAHAN MENGGUNAKAN BAKTERI)	Dikembalikan ke fungsi awal

NO	SEKTOR INDUSTRI	LOKASI	JENIS LIMBAH B3 KONTAMINAN	LUAS	TONASE	PENGELOLAAN LIMBAH B3 DAN TANAH TERKONTAMINASI LIMBAH B3	PERUTUKAN BEKAS LAHAN TERKONTAMINASI LIMBAH B3
1	2	3	4	5	6	7	8
6	Migas	Kabupaten Karawang, Jawa Barat	"A307-1(Sludge dari proses produksi dan fasilitas penyimpanan minyak bumi atau gas alam meliputi: 1. Sludge kilang minyak primer dari hasil pemisahan gravitasi minyak, air dan padatan selama penyimpanan dan/ atau pengolahan. Sludge tersebut termasuk yang dihasilkan),"	5,433.77	2.537,20	DIOLAH - BIOREMEDIASI (PENGOLAHAN MENGGUNAKAN BAKTERI)	Dikembalikan ke fungsi awal
7	Migas	Kabupaten Karawang, Jawa Barat	"A307-1(Sludge dari proses produksi dan fasilitas penyimpanan minyak bumi atau gas alam meliputi: 1. Sludge kilang minyak primer dari hasil pemisahan gravitasi minyak, air dan padatan selama penyimpanan dan/ atau pengolahan. Sludge tersebut termasuk yang dihasilkan),"	650	379,60	DIOLAH - BIOREMEDIASI (PENGOLAHAN MENGGUNAKAN BAKTERI)	Dikembalikan ke fungsi awal
8	Migas	Kabupaten Karawang, Jawa Barat	"A307-1(Sludge dari proses produksi dan fasilitas penyimpanan minyak bumi atau gas alam meliputi: 1. Sludge kilang minyak primer dari hasil pemisahan gravitasi minyak, air dan padatan selama penyimpanan dan/ atau pengolahan. Sludge tersebut termasuk yang dihasilkan),"	1,125.00	651,30	DIOLAH - BIOREMEDIASI (PENGOLAHAN MENGGUNAKAN BAKTERI)	Dikembalikan ke fungsi awal
9	Migas	Kabupaten Karawang, Jawa Barat	"A307-1(Sludge dari proses produksi dan fasilitas penyimpanan minyak bumi atau gas alam meliputi: 1. Sludge kilang minyak primer dari hasil pemisahan gravitasi minyak, air dan padatan selama penyimpanan dan/ atau pengolahan. Sludge tersebut termasuk yang dihasilkan),"	378	243,40	DIOLAH - BIOREMEDIASI (PENGOLAHAN MENGGUNAKAN BAKTERI)	Dikembalikan ke fungsi awal

TABEL 6 | STATISTIK KEMENTERIAN LINGKUNGAN HIDUP DAN KEHUTANAN 2022

NO	SEKTOR INDUSTRI	LOKASI	JENIS LIMBAH B3 KONTAMINAN	LUAS	TONASE	PENGELOLAAN LIMBAH B3 DAN TANAH TERKONTAMINASI LIMBAH B3	PERUTUKAN BEKAS LAHAN TERKONTAMINASI LIMBAH B3
1	2	3	4	5	6	7	8
10	Migas	Kabupaten Musi Banyu Asin. Sumatera Selatan	B330-2(Limbah serbuk bor berbahan dasar oil base dan/ atau synthetic oil), A307-2(Residu dasar tanki),	2,198.50	4.221,90	DIOLAH - BIOREMEDIASI (PENGOLAHAN MENGGUNAKAN BAKTERI)	Digunakan sebagai lahan hijau
11	Energi	Kota Sawah Lunto. Sumatera Barat	B409(Fly ash), B410(Bottom ash),	25,755.00	730.530,30	PEMANFAATAN SEBAGAI PENETRALISIR AIR ASAMTAMBANG	Difungsikan kembali sebagai TPS Limbah B3
MAJA							
1	Agroindustri	Kabupaten Bekasi. Jawa Barat	B409(Fly ash), B410(Bottom ash),	170,280.00	132.858,80	DIMANFAATKAN - BATAKO, PAVING BLOK, BATA MERAH, BATA TAHAN API	Lokasi A difungsikan untuk lokasi pembangunan fasilitas pendukung (supporting operation) kegiatan perusahaan, sedangkan lokasi B dikembalikan pada fungsi semula segaia lahan terbuka hijau
2	Jasa	Kabupaten Tegal. Jawa Tengah	A108d(Limbah terkontaminasi B3),	7,135.59	855,58	DIMANFAATKAN - BATAKO, PAVING BLOK, BATA MERAH, BATA TAHAN API DAN DIMANFAATKAN - SUBSTITUSI BAHAN BAKAR (KILN SEMEN/ BOILER)	Sebagai lahan terbuka hijau
3	Jasa	Kabupaten Tegal. Jawa Tengah	"A307-1(Sludge dari proses produksi dan fasilitas penyimpanan minyak bumi atau gas alam meliputi: 1. Sludge kilang minyak primer dari hasil pemisahan gravitasi minyak, air dan padatan selama penyimpanan dan/ atau pengolahan. Sludge tersebut termasuk yang dihasilkan),"	3,325.00	1.047,75	DIMANFAATKAN - SUBSTITUSI BAHAN BAKAR (KILN SEMEN/ BOILER)	DIMANFAATKAN SEBAGAI PENGOLAHAN LIMBAH B3 DAN LAHAN HIJAU
4	Jasa	Kabupaten Tegal. Jawa Tengah	A303-5(Abu ash) dari insinerator),	1,652.00	913,77	DIMANFAATKAN - SUBSTITUSI BAHAN BAKU (SEMEN, MATERIAL SUBGRADE)	DIMANFAATKAN SEBAGAI LOKASI PAKIR KENDARAAN DAN LAHAN HIJAU

NO	SEKTOR INDUSTRI	LOKASI	JENIS LIMBAH B3 KONTAMINAN	LUAS	TONASE	PENGELOLAAN LIMBAH B3 DAN TANAH TERKONTAMINASI LIMBAH B3	PERUTUKAN BEKAS LAHAN TERKONTAMINASI LIMBAH B3
1	2	3	4	5	6	7	8
5	Jasa	Kabupaten Karawang, Jawa Barat	B351-3(Sludge oil treatment dan/atau penyimpanan),	2,493.00	4.149,95	DIMANFAATKAN - SUBSTITUSI BAHAN BAKAR (KILN SEMEN/BOILER) DAN DIMANFAATKAN - BATAKO, PAVING BLOK, BATA MERAH, BATA TAHAN API	TPS Limbah B3 Skala Nasional
NONI							
		Kabupaten Tegal, Jawa Tengah	B313-6(Debu dan/ atau sludge dari fasilitas pengendalian pencemaran udara),	2,263.40	5.934,52	DIMANFAATKAN - BATAKO, PAVING BLOK, BATA MERAH, BATA TAHAN API	lahan kosong akan dimanfaatkan sebagai pengembangan destinasi wisata religi Makam Sunan Amangkurat -1

Sumber : Ditjen PSLB3 KLHK 2022

TABEL 6.8.

Sebaran Pengelolaan Limbah B3 Sektor Manufaktur Di Pantau Berdasarkan Pelaporan Tahun 2022

No.	Provinsi	Tahun 2020			Tahun 2021			Tahun 2022		
		Jumlah Perusahaan (Industri)	Limbah yang dihasilkan (ton)	Limbah yang dikelola (ton)	Jumlah Perusahaan (Industri)	Limbah yang dihasilkan (ton)	Limbah yang dikelola (ton)	Jumlah Perusahaan (Industri)	Limbah yang dihasilkan (ton)	Limbah yang dikelola (ton)
1	2	3	4	5	6	7	8	9	10	11
1	Bali	4	3,92	3,87	9	3.027,94	3.027,93	10	172,60	172,22
2	Banten	269	3.593.024,38	3.220.525,77	357	4.589.726,29	3.556.337,58	430	2.203.311,21	1.836.173,38
3	Bengkulu	2	383,10	383,10	1	1.144,24	865,56	2	3,68	3,53
4	DI Yogyakarta	22	21.362,64	3.398,37	34	7.705,98	3.182,47	40	2.257,60	1.180,74
5	DKI Jakarta	145	74.215,32	65.898,74	193	236.630,91	147.251,35	235	218.617,46	111.765,07
6	Gorontalo									
7	Jambi	6	61,46	25,42	8	79,39	59,75	12	2.181,46	1.672,66
8	Jawa Barat	1.112	2.975.077,23	2.707.772,99	1.448	9.581.074,44	9.265.211,79	1.683	29.855.079,32	29.300.026,59
9	Jawa Tengah	195	2.860.530,16	489.202,36	255	623.941,26	543.808,47	296	592.746,64	554.354,18
10	Jawa Timur	518	4.240.561,58	4.123.178,84	727	3.705.674,55	3.082.738,46	825	2.532.528,31	2.413.488,54
11	Kalimantan Barat	6	1.034.348,96	1.034.344,95	9	1.212.420,61	439.173,11	8	2.430.907,65	2.430.905,07
12	Kalimantan Selatan	14	45.598,60	34.517,18	16	250.853,62	77.477,18	19	96.753,42	96.741,03
13	Kalimantan Tengah	2	6,50	6,50	3	29,22	29,22	5	41,56	41,31
14	Kalimantan Timur	26	34.189,72	34.133,22	38	15.476,33	15.415,53	47	14.998,41	4.280,11
15	Kalimantan Utara	3	10,53	9,73	4	19,39	19,06	3	6,79	6,79
16	Kepulauan Bangka Belitung	8	41,10	31,21	7	53,89	44,80	6	28,87	27,05
17	Kepulauan Riau	65	86.112,64	82.823,48	88	137.250,12	121.085,01	97	130.672,16	125.499,45
18	Lampung	12	7.208,25	7.152,25	19	5.704,72	5.703,04	28	353,16	349,79
19	Maluku	1	0,08	0,06	1	0,33	0,15			
20	Maluku Utara	1	66,00	66,00	1	205,81	205,81	1	282,85	282,85

TABEL 6 | STATISTIK KEMENTERIAN LINGKUNGAN HIDUP DAN KEHUTANAN 2022

No.	Provinsi	Tahun 2020			Tahun 2021			Tahun 2022		
		Jumlah Perusahaan (Industri)	Limbah yang dihasilkan (ton)	Limbah yang dikelola (ton)	Jumlah Perusahaan (Industri)	Limbah yang dihasilkan (ton)	Limbah yang dikelola (ton)	Jumlah Perusahaan (Industri)	Limbah yang dihasilkan (ton)	Limbah yang dikelola (ton)
1	2	3	4	5	6	7	8	9	10	11
21	Nanggroe Aceh Darussalam	5	11.628,57	11.628,57	7	19.508,58	19.508,48	15	1.082,53	1.075,40
22	Nusa Tenggara Barat	1	1,60	1,60	2	5,74	5,74	3	8,96	8,96
23	Nusa Tenggara Timur	1	1.116,40	1.116,40	1	7,96	7,96	1	0,35	-
24	Papua									
25	Papua Barat	2	81,72	81,62	1	79,17	78,86	3	82,85	81,41
26	Riau	20	48.090,15	45.076,47	28	58.692,17	42.270,79	28	30.095,19	29.165,72
27	Sulawesi Barat				5	6,18	6,18	5	19,40	17,80
28	Sulawesi Selatan	20	225.602,29	225.575,72	50	127.732,49	116.917,97	55	49.631,61	26.896,23
29	Sulawesi Tengah	2	6.762,44	6.762,44	2	26.218,70	26.218,70	9	35.462,89	35.447,86
30	Sulawesi Tenggara				1	3,40	3,40	3	18,15	16,89
31	Sulawesi Utara	3	52,54	52,20	4	79,27	78,39	8	147,23	146,24
32	Sumatera Barat	11	154.149,92	154.119,73	14	271.156,37	258.602,59	19	182.303,89	182.303,56
33	Sumatera Selatan	23	267.395,89	267.391,47	29	195.902,16	191.580,97	35	91.370,04	90.383,92
34	Sumatera Utara	72	180.890,50	175.225,52	121	196.127,39	196.015,68	138	192.716,52	190.492,66
Jumlah		2.571	15.868.574	12.690.506	3.483	21.266.539	18.112.932	4.069	38.663.883	37.433.007

Sumber : Ditjen PSLB3 KLHK 2022

TABEL 6.9.  
Sebaran Pengelolaan Limbah B3 Sektor Agroindustri Di Pantau Berdasarkan Pelaporan Tahun 2022

No.	Provinsi	Tahun 2020			Tahun 2021			Tahun 2022		
		Jumlah Perusahaan (Industri)	Limbah yang dihasilkan (ton)	Limbah yang dikelola (ton)	Jumlah Perusahaan (Industri)	Limbah yang dihasilkan (ton)	Limbah yang dikelola (ton)	Jumlah Perusahaan (Industri)	Limbah yang dihasilkan (ton)	Limbah yang dikelola (ton)
1	2	3	4	5	6	7	8	9	10	11
1	Bali	15	1.574,11	265,03	16	341,13	337,42	16	374,40	370,20
2	Banten	51	369.312,10	368.543,62	60	395.282,57	395.069,33	68	454.656,13	454.426,62
3	Bengkulu	56	94,79	89,93	61	117,23	115,22	60	107,83	96,73
4	DI Yogyakarta	6	395,53	395,52	10	444,24	443,48	12	469,04	468,43
5	DKI Jakarta	45	39.492,01	39.449,79	56	52.331,59	51.086,86	62	49.077,65	49.055,72
6	Gorontalo	2	24,58	24,57	3	11,44	10,56	3	101,91	89,92
7	Jambi	121	138.548,35	138.274,96	119	161.532,76	161.496,72	124	195.491,58	194.677,66
8	Jawa Barat	213	231.840,73	225.068,08	267	385.532,78	379.743,19	295	392.147,45	382.271,74
9	Jawa Tengah	139	61.917,42	42.527,52	158	58.812,58	57.566,59	164	75.312,69	74.661,62
10	Jawa Timur	254	683.101,65	653.032,27	334	973.874,77	943.360,98	384	845.998,53	762.702,81
11	Kalimantan Barat	173	2.374,33	734,58	203	3.256,04	695,72	212	12.647,58	3.783,83
12	Kalimantan Selatan	47	22.890,58	22.878,13	53	22.738,46	21.538,21	55	27.646,98	27.504,95
13	Kalimantan Tengah	124	10.870,90	10.808,30	137	10.934,26	10.884,23	164	16.043,78	12.849,71
14	Kalimantan Timur	111	34.533,90	34.209,48	136	32.817,98	29.455,05	145	37.921,80	37.720,83

No.	Provinsi	Tahun 2020			Tahun 2021			Tahun 2022		
		Jumlah Perusahaan (Industri)	Limbah yang dihasilkan (ton)	Limbah yang dikelola (ton)	Jumlah Perusahaan (Industri)	Limbah yang dihasilkan (ton)	Limbah yang dikelola (ton)	Jumlah Perusahaan (Industri)	Limbah yang dihasilkan (ton)	Limbah yang dikelola (ton)
1	2	3	4	5	6	7	8	9	10	11
15	Kalimantan Utara	18	57,46	54,76	30	137,21	130,07	29	238,97	120,08
16	Kepulauan Bangka Belitung	27	109,46	105,98	32	6.149,90	6.145,85	34	4.192,46	4.190,06
17	Kepulauan Riau	6	2.754,93	2.754,25	6	4.210,89	4.210,89	9	7.385,20	7.347,64
18	Lampung	100	60.996,71	47.764,13	122	57.460,96	56.684,37	133	57.289,53	55.462,89
19	Maluku	2	0,78	0,20	2	0,24	-	2	0,02	-
20	Maluku Utara							1	8,10	8,10
21	Nanggroe Aceh Darussalam	34	33,01	29,45	42	64,22	51,52	45	205,69	51,09
22	Nusa Tenggara Barat	1	0,52	0,52	2	0,23	0,18	1	0,65	0,64
23	Nusa Tenggara Timur							1	20,03	18,17
24	Papua	6	181,70	170,58	3	45,07	45,07	8	230,19	210,44
25	Papua Barat	1	0,28	-	1	990,46	-	3	22,55	-
26	Riau	314	891.775,47	874.623,66	341	1.059.279,25	1.059.249,74	350	981.101,33	981.061,48
27	Sulawesi Barat	10	7.210,66	7.190,89	13	3.350,14	3.295,73	13	5.185,33	5.184,74
28	Sulawesi Selatan	28	3.856,68	3.645,86	33	4.826,46	4.510,77	44	7.943,96	7.039,05
29	Sulawesi Tengah	13	41,03	36,31	15	45,02	41,87	14	49,03	37,04
30	Sulawesi Tenggara	1	2,12	2,12	2	7,83	7,83	2	7,72	7,05
31	Sulawesi Utara	20	18.697,12	18.695,70	25	32.393,11	32.383,70	24	23.463,05	19.321,62
32	Sumatera Barat	54	15.248,10	11.302,35	67	28.625,49	28.605,40	68	33.773,97	33.759,17
33	Sumatera Selatan	165	138.850,05	138.819,90	194	73.022,83	71.904,81	204	74.780,12	74.723,58
34	Sumatera Utara	292	165.094,01	164.232,87	372	286.008,10	274.325,25	379	195.063,93	194.779,14
Jumlah		2.449	2.901.881	2.805.731	2.915	3.654.645	3.593.397	3.128	3.498.959	3.384.003

Sumber : Ditjen PSLB3 KLHK 2022

TABEL 6.10.

Sebaran Pengelolaan Limbah B3 Sektor Pertambangan, Energi dan Migas Di Pantau Berdasarkan Pelaporan Tahun 2022

No.	Provinsi	Tahun 2020			Tahun 2021			Tahun 2022		
		Jumlah Perusahaan (Industri)	Limbah yang dihasilkan (ton)	Limbah yang dikelola (ton)	Jumlah Perusahaan (Industri)	Limbah yang dihasilkan (ton)	Limbah yang dikelola (ton)	Jumlah Perusahaan (Industri)	Limbah yang dihasilkan (ton)	Limbah yang dikelola (ton)
1	2	3	4	5	6	7	8	9	10	11
1	Bali	10	64.842,21	26.125,24	14	13.117,69	218,35	13	383,18	380,38
2	Banten	37	1.253.252,63	1.253.409,82	50	1.378.736,63	1.332.464,58	53	769.248,16	766.101,48
3	Bengkulu	16	9.999,05	1.608,58	18	123,72	123,72	21	205,13	189,42
4	DI Yogyakarta	3	1,23	1,23	3	25,37	25,37	4	30,35	29,81
5	DKI Jakarta	23	658,27	591,61	31	4.567,87	4.535,41	42	6.716,47	6.701,34
6	Gorontalo	6	8.712,60	4.394,30	6	4.159,17	39,00	6	6.456,36	76,86
7	Jambi	28	4.357,74	4.333,32	30	4.658,48	4.631,53	32	2.897,97	2.892,01
8	Jawa Barat	57	594.171,43	594.168,24	86	734.500,47	731.331,60	100	512.590,92	508.855,66



TABEL 6 | STATISTIK KEMENTERIAN LINGKUNGAN HIDUP DAN KEHUTANAN 2022

No.	Provinsi	Tahun 2020			Tahun 2021			Tahun 2022		
		Jumlah Perusahaan (Industri)	Limbah yang dihasilkan (ton)	Limbah yang dikelola (ton)	Jumlah Perusahaan (Industri)	Limbah yang dihasilkan (ton)	Limbah yang dikelola (ton)	Jumlah Perusahaan (Industri)	Limbah yang dihasilkan (ton)	Limbah yang dikelola (ton)
1	2	3	4	5	6	7	8	9	10	11
9	Jawa Tengah	40	938.947,34	938.940,03	57	960.983,99	960.980,70	50	910.472,08	910.456,20
10	Jawa Timur	68	736.493,67	736.517,85	81	692.951,54	693.011,80	87	495.263,74	495.236,39
11	Kalimantan Barat	20	40.824,62	286,41	24	51.936,64	261,09	25	309,19	288,13
12	Kalimantan Selatan	41	78.432,96	45.820,72	47	101.678,65	52.881,07	53	61.924,30	36.286,14
13	Kalimantan Tengah	19	1.436.015,65	1.394.902,22	26	1.339.858,25	1.309.745,11	30	1.500.344,03	1.491.337,03
14	Kalimantan Timur	107	159.081,00	149.504,70	120	170.348,50	179.833,50	131	113.066,37	112.425,64
15	Kalimantan Utara	16	2.056,23	2.055,58	30	3.296,59	3.299,22	35	5.691,68	5.205,97
16	Kepulauan Bangka Belitung	34	8.697,13	657,24	42	187.968,15	662,84	49	946,35	707,50
17	Kepulauan Riau	27	53.876,89	26.663,60	30	19.948,61	19.152,62	38	13.457,42	5.813,59
18	Lampung	23	170.869,34	133.620,25	24	108.521,08	79.898,97	25	40.611,29	27.991,41
19	Maluku	19	897,50	882,29	20	2.501,69	2.461,16	18	1.716,09	1.368,37
20	Maluku Utara	12	780.682,09	777.166,74	15	849.659,59	843.387,32	19	3.253.561,36	3.250.747,71
21	Nanggroe Aceh Darussalam	21	54.779,28	2.234,40	28	3.266,09	1.773,98	31	3.011,24	3.010,74
22	Nusa Tenggara Barat	23	34.368.149,96	34.344.216,75	23	28.460.476,42	28.456.460,18	20	40.263.621,91	40.261.257,17
23	Nusa Tenggara Timur	5	7.095,29	1.909,06	14	1.295,00	1.109,89	13	235,76	219,05
24	Papua	12	45.721,90	45.721,17	23	39.775,65	39.761,58	21	5.439,96	5.440,63
25	Papua Barat	16	4.747,06	4.692,41	19	3.616,29	3.561,53	17	15.083,73	15.078,59
26	Riau	40	124.608.470,96	124.575.674,19	45	2.492.816,97	2.474.334,36	47	93.184,45	93.139,18
27	Sulawesi Barat	4	2,84	2,84	4	3,57	3,57	4	2,71	2,71
28	Sulawesi Selatan	23	4.258.762,23	4.258.450,94	23	1.202.402,46	1.182.496,30	26	9.129,53	1.240,29
29	Sulawesi Tengah	23	5.026.928,77	281,33	34	2.493.423,48	794,20	33	1.869,08	1.566,61
30	Sulawesi Tenggara	25	892.001,68	869.878,88	26	25.996,51	2.013,93	30	5.936,87	5.109,19
31	Sulawesi Utara	16	3.467.170,20	3.439.686,20	22	3.635.752,80	3.635.727,27	24	3.680.656,65	3.680.515,46
32	Sumatera Barat	13	122.630.221,68	220.790,29	21	279.897,56	66.589,26	15	178.930,10	122.432,89
33	Sumatera Selatan	72	302.592,42	173.878,60	81	168.292,73	147.357,68	89	33.507,43	30.087,24
34	Sumatera Utara	30	8.648.279,19	8.644.119,07	32	8.656.489,46	8.656.486,91	37	8.146.656,48	8.146.648,60
Jumlah		929	310.657.793	182.673.186	1.149	54.093.048	50.887.416	1.238	60.133.158	59.988.839

Sumber : Ditjen PSLB3 KLHK 2022

**TABEL 6.11.**  
**Sebaran Pengelolaan Limbah B3 Sektor Prasarana Di Pantau Berdasarkan Pelaporan Tahun 2022**

No.	Provinsi	Tahun 2020			Tahun 2021			Tahun 2022		
		Jumlah Perusahaan (Industri)	Limbah yang dihasilkan (ton)	Limbah yang dikelola (ton)	Jumlah Perusahaan (Industri)	Limbah yang dihasilkan (ton)	Limbah yang dikelola (ton)	Jumlah Perusahaan (Industri)	Limbah yang dihasilkan (ton)	Limbah yang dikelola (ton)
1	2	3	4	5	6	7	8	9	10	11
1	Bali	112	5.313,87	239,91	373	1.004,54	969,19	340	851,54	821,81
2	Banten	54	868,71	712,00	101	5.038,55	4.905,22	96	5.627,97	4.683,98
3	Bengkulu	5	18,31	17,14	10	4.735,58	1.551,39	13	87,60	87,60
4	DI Yogyakarta	26	25.268,29	21.933,33	51	1.132,64	1.120,09	62	1.313,18	1.136,47
5	DKI Jakarta	125	3.193,24	2.292,18	260	4.705,32	4.377,98	295	8.251,17	6.873,08
6	Gorontalo	6	18,70	16,67	3	5,49	0,29	4	4,89	4,89
7	Jambi	14	312,82	95,59	20	1.219,89	1.212,65	19	387,46	263,15
8	Jawa Barat	151	40.575,49	18.894,73	286	31.399,70	31.094,10	286	48.575,21	37.304,72
9	Jawa Tengah	122	11.402,24	1.738,20	178	23.190,04	8.227,51	188	3.450,30	3.240,51
10	Jawa Timur	228	40.068,93	34.527,63	367	79.684,75	56.081,06	404	47.720,00	35.994,33
11	Kalimantan Barat	2	2,76	2,69	2	3,11	2,05	4	4,32	3,90
12	Kalimantan Selatan	28	938,24	628,43	34	749,39	742,66	38	936,54	913,17
13	Kalimantan Tengah	4	15,57	15,17	7	87,83	87,22	7	94,43	91,40
14	Kalimantan Timur	21	16.463,83	16.381,20	34	3.460,45	3.371,75	32	8.585,29	8.556,11
15	Kalimantan Utara	2	3.273,50	17,49	2	14,19	14,19	4	36,78	32,63
16	Kepulauan Bangka Belitung	2	11,81	11,58	9	56,14	50,36	12	59,23	49,35
17	Kepulauan Riau	14	8.663,34	1.370,10	21	40.984,03	1.886,49	24	50.741,27	3.120,58
18	Lampung	15	88,56	85,96	29	316,44	316,24	27	354,97	349,89
19	Maluku	14	39,93	32,40	16	122,99	115,37	15	69,99	60,35
20	Maluku Utara	1	5,70	5,70	2	392,76	344,70	2	498,62	493,06
21	Nanggroe Aceh Darussalam	6	12,12	11,69	10	59,94	51,65	16	150,44	139,42
22	Nusa Tenggara Barat	11	341,44	83,49	27	600,96	276,86	28	411,64	165,36
23	Nusa Tenggara Timur				3	50,07	37,60	3	50,52	38,89
24	Papua									
25	Papua Barat	1	1,66	-	3	8,53	-	3	9,09	1,36
26	Riau	19	41.069,33	40.512,24	31	30.395,06	30.344,85	41	50.166,48	32.976,81
27	Sulawesi Barat	1	2,73	2,73				2	5,92	5,92
28	Sulawesi Selatan	33	142,06	134,82	67	2.257,91	673,48	55	841,61	837,09
29	Sulawesi Tengah	11	102,87	90,65	4	89,14	55,17	8	133,71	122,30
30	Sulawesi Tenggara	3	17,14	14,23	5	11.084,39	2.927,89	7	597,88	72,44
31	Sulawesi Utara	9	30,61	25,17	7	31,86	20,22	8	916,44	33,33
32	Sumatera Barat	21	189,38	176,22	31	196,52	175,64	35	1.629,22	378,62
33	Sumatera Selatan	11	1.066,28	1.031,16	25	921,48	871,57	29	26.825,93	816,28
34	Sumatera Utara	65	4.000,97	3.969,39	142	1.259,45	1.208,72	145	1.040,48	1.018,16
Jumlah		1.137	203.520	145.070	2.160	245.259	153.114	2.252	260.430	140.687

Sumber : Ditjen PSLB3 KLHK 2022

TABEL 6.12.

## Sebaran Pengelolaan Limbah B3 Sektor Jasa Pengelolaan Limbah B3 Berdasarkan Pelaporan Tahun 2022

No.	Provinsi	Tahun 2020			Tahun 2021			Tahun 2022		
		Jumlah Perusahaan (Industri)	Limbah yang dihasilkan (ton)	Limbah yang dikelola (ton)	Jumlah Perusahaan (Industri)	Limbah yang dihasilkan (ton)	Limbah yang dikelola (ton)	Jumlah Perusahaan (Industri)	Limbah yang dihasilkan (ton)	Limbah yang dikelola (ton)
1	2	3	4	5	6	7	8	9	10	11
1	Bali	3	11,65	11,65	11	91,41	90,55	10	251,85	251,69
2	Banten	52	548.991,94	268.691,55	53	1.021.906,82	427.348,20	56	738.633,16	356.091,53
3	Bengkulu	1	63,39	51,26	3	295,23	283,82	7	394,37	358,29
4	DI Yogyakarta	6	55,57	43,53	8	122,55	112,98	12	130,32	108,18
5	DKI Jakarta	41	286.880,97	101.150,51	32	282.205,97	6.839,38	50	109.754,45	107.498,29
6	Gorontalo	1	411,49	411,49	1	511,16	511,16	1	487,00	487,00
7	Jambi	2	222,76	222,76	4	447,71	434,93	7	628,14	517,35
8	Jawa Barat	163	4.352.865,76	3.792.632,74	152	2.495.776,18	1.507.182,66	154	2.427.701,92	1.236.225,85
9	Jawa Tengah	46	90.877,55	81.770,80	50	413.717,66	158.914,45	53	209.264,09	177.991,50
10	Jawa Timur	106	870.929,88	630.650,69	105	947.241,75	708.363,24	101	1.357.348,52	1.012.372,34
11	Kalimantan Barat	1	244,62	244,62	3	659,92	653,20	3	688,89	642,08
12	Kalimantan Selatan	17	50.307,97	13.019,87	17	21.688,13	20.735,69	20	33.879,24	33.575,57
13	Kalimantan Tengah	3	1.334,80	1.205,53	4	1.578,15	1.576,43	6	2.134,46	2.134,39
14	Kalimantan Timur	26	46.874,03	41.883,61	28	75.872,10	69.382,29	29	88.227,63	85.112,96
15	Kalimantan Utara	3	2.076,10	1.975,05	4	1.678,78	1.664,27	5	3.364,10	3.353,78
16	Kepulauan Bangka Belitung	1	490,99	459,86	1	354,73	353,42	4	1.207,13	1.206,62
17	Kepulauan Riau	28	154.590,88	131.262,46	27	160.282,78	66.953,89	29	257.450,13	138.645,90
18	Lampung	7	841,35	840,58	9	3.353,63	2.345,31	12	7.094,51	6.185,17
19	Maluku									
20	Maluku Utara									
21	Nanggroe Aceh Darussalam	1	2.866,24	-	3	8.036,14	37,27	3	1.032,61	5,41
22	Nusa Tenggara Barat	4	1.801,98	1.678,51	6	21.524,56	21.205,29	5	3.519,28	3.089,49
23	Nusa Tenggara Timur	1	36,00	36,00	1	72,00	72,00			
24	Papua							1	82,36	65,30
25	Papua Barat	2	370,48	370,48	1	5,58	5,58	1	6,38	6,38
26	Riau	25	1.187.929,89	103.829,50	26	313.278,35	307.694,15	25	408.208,26	337.108,88
27	Sulawesi Barat									
28	Sulawesi Selatan	6	29.771,61	131,85	10	3.276,97	400,33	10	1.150,12	939,70
29	Sulawesi Tengah	2	212,88	170,20	2	290,41	176,39	2	546,90	-
30	Sulawesi Tenggara	1	211,92	211,90	1	149,94	149,77	1	315,94	309,74
31	Sulawesi Utara	4	1.639,20	1.574,90	5	996,04	889,45	5	3.100,20	1.618,23
32	Sumatera Barat	4	336,29	4,28	5	1.212,92	1.174,10	10	2.186,17	97,23
33	Sumatera Selatan	5	85.096,31	15,76	4	7,82	7,82	5	40,48	23,48
34	Sumatera Utara	21	354.155,89	348.331,29	25	75.126,14	69.554,50	24	73.636,81	62.683,37
Jumlah		583	8.072.500	5.522.883	601	5.851.762	3.375.112	651	5.732.465	3.568.706

Sumber : Ditjen PSLB3 KLHK 2022

**TABEL 6.13.**  
**Sebaran Pengelolaan Limbah B3 Sektor Fasilitas Pelayanan Kesehatan Di Pantau Berdasarkan Pelaporan Tahun 2022**

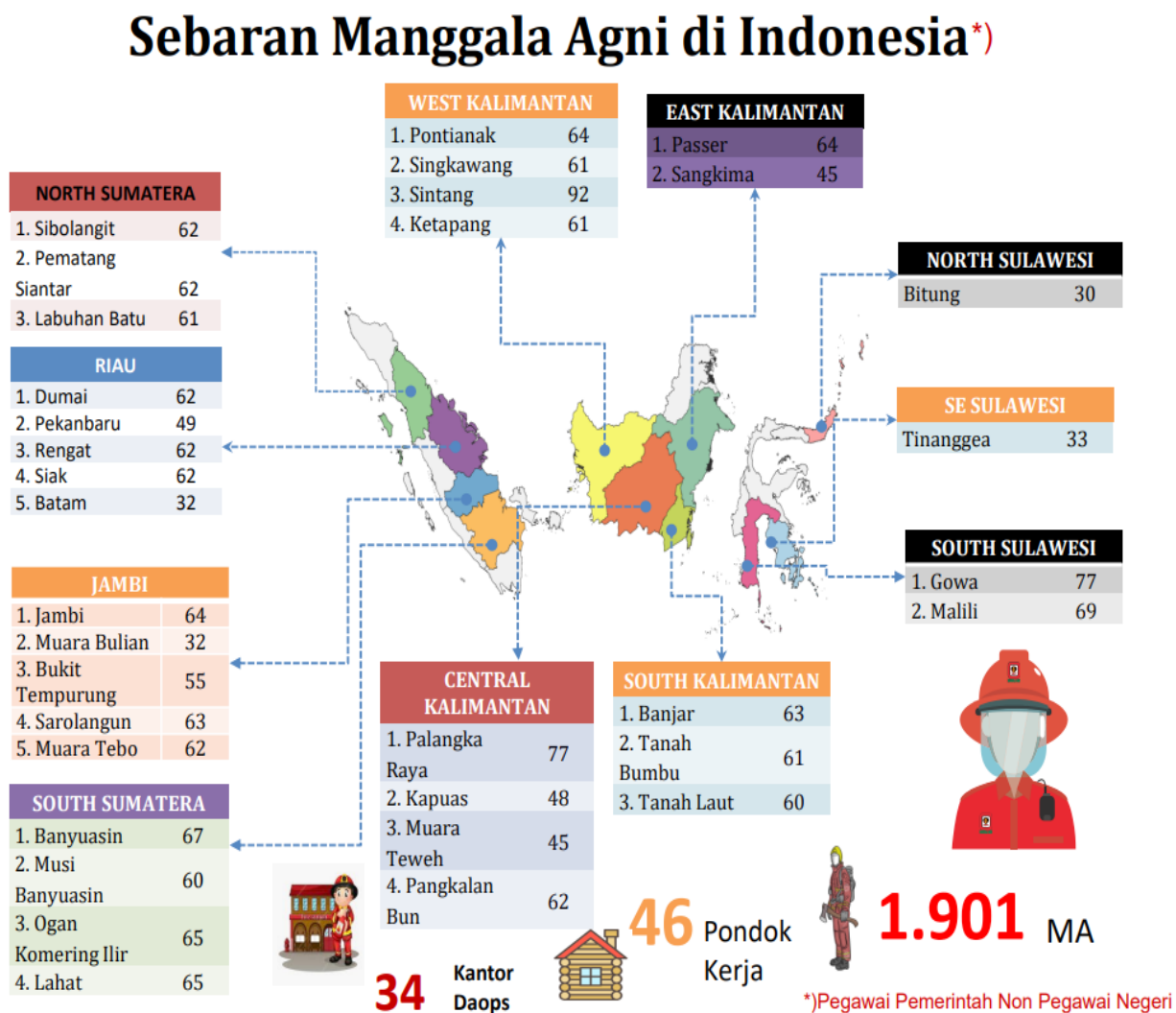
No.	Provinsi	Tahun 2020			Tahun 2021			Tahun 2022		
		Jumlah Perusahaan (Industri)	Limbah yang dihasilkan (ton)	Limbah yang dikelola (ton)	Jumlah Perusahaan (Industri)	Limbah yang dihasilkan (ton)	Limbah yang dikelola (ton)	Jumlah Perusahaan (Industri)	Limbah yang dihasilkan (ton)	Limbah yang dikelola (ton)
1	2	3	4	5	6	7	8	9	10	11
1	Bali	217	412,93	394,86	581	2.729,71	2.672,87	559	642.444,24	1.387,59
2	Banten	85	708,47	112,84	161	2.015,86	531,19	176	1.895,93	988,30
3	Bengkulu	17	7,27	6,84	57	141,75	139,48	77	154,16	147,49
4	DI Yogyakarta	43	457,34	293,51	57	933,43	752,72	73	1.225,12	1.052,65
5	DKI Jakarta	67	52.693,72	51.433,93	155	8.351,59	6.613,71	210	12.056,64	6.119,98
6	Gorontalo	3	14,66	14,55	6	2,05	0,93			
7	Jambi	9	54,93	54,93	19	153,31	153,09	20	139,75	136,91
8	Jawa Barat	196	270.039,09	1.481,57	326	27.035,43	3.826,70	477	19.467,34	5.460,80
9	Jawa Tengah	220	5.401,27	2.427,77	434	9.208,14	8.360,23	704	5.799,50	4.552,17
10	Jawa Timur	401	2.512,08	2.319,85	636	16.294,52	6.630,86	897	5.270,09	4.996,94
11	Kalimantan Barat				4	9,15	-	39	172,83	70,83
12	Kalimantan Selatan	33	522,24	133,86	131	283,31	267,76	142	445,29	419,40
13	Kalimantan Tengah	3	7,05	6,79	6	50,31	33,10	16	3.120,87	2.943,35
14	Kalimantan Timur	8	160,82	150,58	14	256,56	196,68	19	304,04	267,94
15	Kalimantan Utara	2	10,21	6,88	8	38,96	38,53	9	26,88	25,58
16	Kepulauan Bangka Belitung	13	90,23	90,14	36	3.188,68	176,42	41	657,59	131,60
17	Kepulauan Riau	1	0,08	0,03	3	2,76	1,23	16	5,99	3,98
18	Lampung	23	128,39	121,81	74	3.254,28	1.618,15	81	670,07	661,27
19	Maluku	2	1,23	1,23	7	12,39	12,59	8	19,19	19,19
20	Maluku Utara									
21	Nanggroe Aceh Darussalam	3	3,10	3,09	56	1.295,33	84,49	96	2.160,54	209,63
22	Nusa Tenggara Barat	85	145,62	142,45	169	539,61	526,24	174	460,20	403,40
23	Nusa Tenggara Timur				2	60,33	39,80	3	3.095,09	3.064,22
24	Papua				1	0,94	0,94	2	89,93	89,59
25	Papua Barat									
26	Riau	7	78,82	54,37	26	1.972,65	1.922,19	33	482,42	450,22
27	Sulawesi Barat							2	0,66	0,66
28	Sulawesi Selatan	31	82,18	82,46	73	25.270,29	6.513,56	132	547,23	483,13
29	Sulawesi Tengah	2	58,69	58,69	7	15,46	14,46	3	1.294,77	10,99
30	Sulawesi Tenggara	1	0,77	-	6	70,28	63,70	6	144,12	121,71
31	Sulawesi Utara	1	0,00	-	3	178,36	176,24	4	316,87	307,22
32	Sumatera Barat	41	50,72	46,59	48	164,96	151,14	87	191,14	187,43
33	Sumatera Selatan	17	170,20	144,43	42	521,51	501,09	44	12.919,06	12.704,60
34	Sumatera Utara	109	63.167,32	63.118,59	597	3.774,45	1.169,82	703	11.239,06	1.044,84
Jumlah		1.640	396.979	122.703	3.745	107.826	43.190	4.853	726.817	48.464

Sumber : Ditjen PSLB3 KLHK 2022

# Pengendalian Perubahan Iklim



Gambar. 7.1.  
Sebaran Manggala Agni di Indonesia



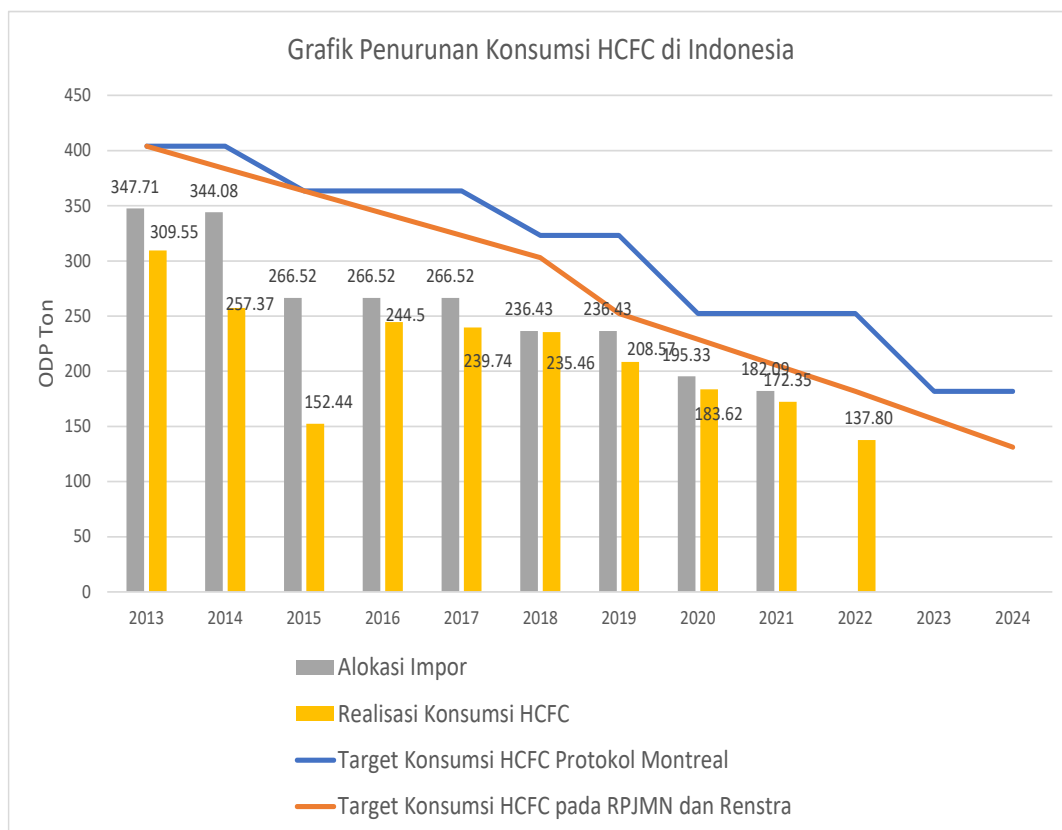
Sumber : Ditjen PPI, KLHK 2022

Tabel 7.1.  
Realisasi Impor Bahan Perusak Ozon (BPO)

Senyawa BPO	Pos Tarif (BTKI 2022)	Realisasi Impor BPO									
		2013	2014	2015	2016	2017	2018	2019	2020	2021	2022
1	2	3	4	5	6	7	8	9	10	11	12
HCFC-22	2903.71.00	2,977.06	2,944.17	1,892.90	3,267.52	3,162.40	3,103.32	3,070.00	2,880.00	2,905.05	2,483.70
HCFC-123	ex 2903.72.00	2.01	108.82	101.90	123.63	110.00	99.92	100.00	130.00	34.52	61.00
HCFC-141b	ex 2903.73.00	143.00	843.00	420.00	560.00	570.00	500.00	440.00	240.00	100.00	
HCFC-225	ex 2903.75.00	0.39	12.23	4.55	3.13	1.00	2.00	2.00	2.00		
HCFC-142b	ex 2903.74.00	0.41	4.46		10.04	6.41	8.20				
R-406A	ex 3827.32.00							20.00	20.00	15.64	
Metil Bromida	2903.61.00	253.40	255.10	223.40	128.00	96.00	73.50	73.50	73.50	80.00	180.60
Jumlah HCFC		3,122.87	3,912.68	2,419.35	3,964.32	3,849.81	3,713.44	3,632.00	3,272.00	3,055.21	2,544.70

Sumber : Ditjen PPI, KLHK 2022

Gambar 7.2.  
Grafik Penurunan Konsumsi HCFC di Indonesia



Sumber : Ditjen PPI, KLHK 2022

Tabel. 7.2.  
Data Registrasi ProKlim Per Provinsi Tahun 2020 s.d. 2022

No	Provinsi	Jumlah Registrasi ProKlim		
		2020	2021	2022
1	2	3	4	5
Sumatera				
1	Aceh	52	14	37
2	Bengkulu	7	1	-
3	Jambi	34	7	24
4	Kepulauan Riau	7	19	6
5	Lampung	5	3	3
6	Riau	29	27	65
7	Sumatera Barat	21	14	17
8	Sumatera Selatan	48	36	82
9	Sumatera Utara	20	14	29
10	Kepulauan Bangka Belitung	-	-	7
Kalimantan				
1	Kalimantan Barat	19	18	41
2	Kalimantan Selatan	57	75	148
3	Kalimantan Tengah	5	6	7
4	Kalimantan Timur	25	22	28
5	Kalimantan Utara	-	-	1
Sulawesi				
1	Sulawesi Barat	19	8	12
2	Sulawesi Tengah	59	4	12
3	Sulawesi Selatan	1	43	71
4	Sulawesi Utara	1	2	5
5	Gorontalo	-	-	1
6	Sulawesi Tenggara	-	1	4
Jawa Bali Nusa Tenggara				
1	Bali	21	13	26
2	Banten	14	17	22
3	DI Yogyakarta	9	4	5
4	DKI Jakarta	12	8	24
5	Jawa Barat	56	42	77
6	Jawa Tengah	182	98	143
7	Jawa Timur	86	67	109
8	Nusa Tenggara Barat	11	16	1
9	Nusa Tenggara Timur	-	5	20
Maluku Papua				
1	Maluku	6	14	25
2	Maluku Utara	1	2	4



No	Provinsi	Jumlah Registrasi ProKlim		
		2020	2021	2022
1	2	3	4	5
3	Papua	3	5	19
4	Papua Barat	4	3	17
Jumlah Total	813	608	1.092	

Sumber : Ditjen PPI, KLHK 2022

Catatan: Usulan berulang pada beberapa lokasi yang sama

**Tabel 7.3.**  
Jumlah Hotspot Berdasarkan Satelit Terra Aqua Nass (Level Confidance High >80%)

No	Provinsi	Tahun	Hotspot titik panas Tahun 2018 - 2022 satelit TERRA/AQUA NASA Tingkat Kepercayaan Tinggi (High)												Jumlah	
			Jan	Feb	Mar	Apr	Mei	Jun	Jul	Ags	Sep	Okt	Nov	Des		
1	2	3	4	5	6	7	8	9	10	11	12	13	14	15	16	
1	Sumatera Utara	2018	0	4	3	2	3	13	14	45	1	-	-	-	-	85
		2019	1	3	4	1	-	5	4	23	8	-	-	-	-	49
		2020	2	20	1	1	2	6	1	9	-	2	-	-	-	44
		2021	0	10	6	-	4	1	-	-	-	8	-	2	-	31
		2022	0	2	7	1	2	-	8	5	3	-	-	-	-	28
2	Riau	2018	2	110	4	13	3	4	95	644	170	15	-	-	-	1,061
		2019	8	251	478	6	20	19	134	725	1,229	32	13	1	-	2,916
		2020	27	76	180	37	1	2	4	-	-	-	-	-	-	327
		2021	0	75	94	-	-	1	-	-	-	5	1	3	-	179
		2022	1	1	10	10	5	1	12	11	-	1	1	-	-	53
3	Jambi	2018	8	3	1	-	1	-	17	31	13	2	-	-	-	76
		2019	1	-	1	-	3	-	71	263	2,810	549	2	1	-	3,701
		2020	0	-	-	-	-	-	2	1	-	2	1	4	-	10
		2021	0	-	-	-	-	-	-	-	-	1	-	-	-	1
		2022	0	-	3	-	2	-	2	1	2	-	-	-	-	10
4	Sumatera Selatan	2018	3	1	1	2	3	2	23	21	98	80	3	2	-	237
		2019	0	-	-	-	4	8	16	318	1,529	1,401	594	2	-	3,872
		2020	1	-	-	3	1	2	5	2	1	3	1	-	-	19
		2021	1	-	-	-	2	6	2	-	8	5	-	1	-	25
		2022	1	-	3	1	4	-	12	8	3	1	-	-	-	33
5	Kalimantan Barat	2018	6	56	12	4	-	3	209	1,737	166	15	-	2	-	2,210
		2019	1	-	36	10	24	2	71	1,172	2,634	19	58	1	-	4,028
		2020	0	-	4	-	-	-	-	104	79	61	-	3	-	251
		2021	2	121	9	10	15	7	-	-	166	61	1	-	-	392
		2022	1	9	50	12	5	3	39	150	27	1	-	-	-	297
6	Kalimantan Tengah	2018	2	6	1	1	-	5	21	444	671	198	1	-	-	1,349
		2019	1	-	-	-	3	2	103	665	5,721	365	539	3	-	7,402
		2020	0	1	-	-	-	-	-	1	79	13	24	4	-	122

TABEL 7 | STATISTIK KEMENTERIAN LINGKUNGAN HIDUP DAN KEHUTANAN 2022

No	Provinsi	Tahun	Hotspot titik panas Tahun 2018 - 2022 satelit TERRA/AQUA NASA Tingkat Kepercayaan Tinggi (High)												
			Jan	Feb	Mar	Apr	Mei	Jun	Jul	Ags	Sep	Okt	Nov	Des	Jumlah
1	2	3	4	5	6	7	8	9	10	11	12	13	14	15	16
		2021	0	4	1	1	-	2	-	-	5	26	-	-	39
		2022	1	-	-	-	1	2	2	4	7	3	2	-	22
7	Kalimantan Selatan	2018	0	-	1	-	1	-	12	21	177	123	5	3	343
		2019	2	6	1	-	10	30	7	68	520	144	113	5	906
		2020	0	-	-	-	-	1	1	1	22	5	1	-	31
		2021	0	-	-	-	1	8	-	-	4	3	-	-	16
		2022	-	-	-	-	-	-	1	4	-	-	-	-	5
8	Kalimantan Timur	2018	0	-	1	-	1	1	5	60	181	75	4	10	338
		2019	2	15	4	6	-	-	6	95	707	108	27	-	970
		2020	4	3	11	7	2	-	-	9	32	13	10	-	91
		2021	0	1	1	-	-	7	1	-	13	13	1	1	38
		2022	-	-	-	-	-	-	2	6	18	4	-	-	30
9	Kalimantan Utara	2018	0	-	-	-	-	1	16	26	14	2	3	-	62
		2019	0	5	10	-	-	-	7	44	107	4	-	-	177
		2020	0	1	-	1	-	1	2	36	3	-	-	-	44
		2021	0	3	-	-	-	-	-	-	2	-	-	-	5
		2022	0	-	-	-	-	-	1	2	4	-	-	-	7
10	Papua	2018	0	2	1	1	3	3	18	41	226	499	183	10	987
		2019	3	-	1	-	-	3	10	26	85	291	182	86	687
		2020	1	1	-	-	4	5	9	9	53	89	66	-	237
		2021	1	-	-	-	-	3	1	-	4	20	2	2	33
		2022	0	-	2	2	1	9	6	13	7	6	1	-	47
Total Indonesia	2018	70	273	68	89	92	132	614	3,377	2,331	1,751	352	96	9,245	
	2019	53	338	628	157	175	140	630	3,839	16,429	4,620	2,077	255	29,341	
	2020	103	178	302	170	73	69	125	286	543	433	229	57	2,568	
	2021	21	258	157	49	62	121	16	-	285	372	70	40	1,451	
	2022	45	36	157	76	95	77	125	353	227	58	17		1,266	

Sumber : Ditjen PPI, KLHK 2022

Keterangan:

1. Data Hotspot confidence level High (>80% s.d 100)
2. Hotspot digunakan sebagai indikator awal terjadinya kebakaran hutan dan lahan di suatu wilayah,
3. Hotspot yang terdeteksi belum tentu terjadi kebakaran, dan untuk kebenarannya maka perlu dilakukan pengecekan lapangan

Tabel 7.4.  
Jumlah Hotspot Berdasarkan Satelit Terra Aqua Lapan (Level Confidence High >80%)

No	Provinsi	Tahun	Hotspot (titik panas) Tahun 2018 - 2022 Satelit TERRA/AQUA (LAPAN) Tingkat Kepercayaan Tinggi (High)												
			Jan	Feb	Mar	Apr	Mei	Jun	Jul	Ags	Sep	Okt	Nov	Des	Jumlah
1	2	3	4	5	6	7	8	9	10	11	12	13	14	15	16
1	Sumatera Utara	2018	-	-	3	2	-	9	14	21	2	-	-	-	51
		2019	1	4	1	1	-	8	6	22	7	-	1	-	51
		2020	2	13	6	1	-	1	-	13	-	-	-	-	36
		2021	-	10	4	-	-	1	5	1	-	3	-	2	26
		2022	-	2	8	-	1	-	3	1	-	-	-	-	15
2	Riau	2018	3	78	4	12	3	2	93	319	164	16	-	-	694
		2019	7	199	244	8	17	14	112	594	1,055	25	13	1	2,289
		2020	25	65	141	31	1	3	-	3	1	1	-	-	271
		2021	-	33	28	-	-	1	23	-	-	1	1	3	90
		2022	1	1	10	4	2	0	0	6	-	-	-	-	24
3	Jambi	2018	5	-	-	-	1	1	17	21	11	3	-	-	59
		2019	2	-	1	-	3	-	63	262	2,705	522	2	1	3,561
		2020	-	-	1	-	-	-	3	6	1	2	-	-	13
		2021	-	-	-	-	-	-	-	3	-	-	-	-	3
		2022	-	-	3	-	2	-	-	-	-	-	-	-	5
4	Sumatera Selatan	2018	3	1	1	3	2	3	24	27	101	78	5	2	250
		2019	1	-	-	-	6	11	16	283	1,507	1,314	541	2	3,681
		2020	1	1	-	1	1	2	1	12	3	4	3	-	29
		2021	1	-	-	-	1	6	6	6	6	4	-	1	31
		2022	1	-	3	-	1	-	1	1	-	-	-	-	7
5	Kalimantan Barat	2018	6	64	15	5	-	5	223	1,902	249	14	-	1	2,484
		2019	1	-	34	15	23	2	84	1,135	2,756	28	53	1	4,132
		2020	-	-	5	-	1	-	-	354	97	75	-	2	534
		2021	1	83	1	11	5	6	45	110	184	57	1	-	504
		2022	1	7	42	12	1	-	2	1	-	-	-	-	66
6	Kalimantan Tengah	2018	2	10	1	2	-	6	22	400	669	198	1	-	1,311
		2019	1	-	-	-	3	2	99	524	5,574	360	493	4	7,060
		2020	-	1	-	-	-	-	1	13	56	23	32	2	128
		2021	-	2	-	1	-	2	3	2	11	27	-	-	48
		2022	1	2	-	-	-	-	-	1	-	-	-	-	4
7	Kalimantan Selatan	2018	-	-	2	-	-	-	12	29	197	115	5	2	362
		2019	2	4	2	-	8	30	8	65	548	129	106	5	907
		2020	-	-	-	1	-	1	2	5	20	5	1	-	35
		2021	-	-	-	-	1	2	-	1	6	1	-	-	11
		2022	-	-	-	-	-	-	2	-	1	-	-	-	3
8	Kalimantan Timur	2018	-	-	1	3	1	1	6	81	214	63	4	10	384
		2019	2	11	8	5	-	-	9	91	749	115	34	1	1,025

TABEL 7 | STATISTIK KEMENTERIAN LINGKUNGAN HIDUP DAN KEHUTANAN 2022

No	Provinsi	Tahun	Hotspot (titik panas) Tahun 2018 - 2022 Satelit TERRA/AQUA (LAPAN) Tingkat Kepercayaan Tinggi (High)												
			Jan	Feb	Mar	Apr	Mei	Jun	Jul	Ags	Sep	Okt	Nov	Des	Jumlah
1	2	3	4	5	6	7	8	9	10	11	12	13	14	15	16
		2020	9	6	17	10	5	-	-	97	37	19	10	-	210
		2021	-	1	-	-	-	1	2	8	18	15	1	-	46
		2022	1	-	-	-	1	-	-	-	1	-	-	-	3
9	Kalimantan Utara	2018	-	-	1	-	-	1	17	23	23	3	2	-	70
		2019	-	6	15	-	-	-	6	41	129	7	-	-	204
		2020	-	1	-	1	-	1	3	127	7	1	-	-	141
		2021	-	3	-	-	-	-	17	11	5	-	-	-	36
		2022	-	-	-	-	-	-	-	-	-	-	-	-	-
10	Papua	2018	-	-	3	-	2	-	12	22	138	290	104	8	579
		2019	2	-	-	-	-	3	6	8	72	215	107	42	455
		2020	2	1	-	-	4	3	5	11	34	72	41	-	173
		2021	1	-	-	-	-	1	9	10	10	13	1	1	46
		2022	1	-	3	2	1	2	3	-	-	3	-	-	15
Total Indonesia		2018	74	219	75	86	67	133	613	3,090	2,353	1,411	255	83	8,459
		2019	49	275	396	155	172	133	592	3,428	16,178	4,304	1,874	202	2,775
		2020	90	156	252	155	66	59	114	945	445	420	164	9	2,875
		2021	7	153	45	23	12	45	192	254	360	270	18	8	1,387
		2022	15	26	144	32	31	7	20	85	63	19	-	-	442

Sumber : Ditjen PPI, KLHK 2022

Keterangan:

1. Data Hotspot confidence level High (>80% s.d 100)
2. Hotspot digunakan sebagai indikator awal terjadinya kebakaran hutan dan lahan di suatu wilayah,
3. Hotspot yang terdeteksi belum tentu terjadi kebakaran, dan untuk kebenarannya maka perlu dilakukan pengecekan lapangan

Tabel 7.5.

Luas Kebakaran Hutan dan Lahan Per Provinsi di seluruh wilayah Indonesia Tahun 2018 – 2022 berdasarkan Hasil Penghitungan dengan Citra Satelit Landsat

Provinsi	2018	2019	2020	2021	2022
1	2	3	4	5	6
Aceh	1.284,70	730,00	1.078,00	1.267,00	3.716,00
Bali	1.013,76	373,00	29,00	3,00	0,00
Bangka Belitung	2.055,67	4.778,00	576,00	385,00	328,00
Banten	0,00	9,00	2,00	0,00	0,00
Bengkulu	8,82	11,00	221,00	93,00	1.620,00
DKI Jakarta	0,00	0,00	0,00	0,00	0,00
Gorontalo	158,65	1.909,00	80,00	163,00	101,00
Jambi	1.577,75	56.593,00	1.002,00	540,00	918,00
Jawa Barat	4.104,51	9.552,00	2.344,00	1.299,00	2.005,00
Jawa Tengah	331,67	4.782,00	7.516,00	599,00	107,00
Jawa Timur	8.886,39	23.655,00	19.148,00	15.458,00	2.380,00

Provinsi	2018	2019	2020	2021	2022
1	2	3	4	5	6
Kalimantan Barat	68.422,03	151.919,00	7.646,00	20.590,00	21.836,00
Kalimantan Selatan	98.637,99	137.848,00	4.017,00	8.625,00	429,00
Kalimantan Tengah	47.432,57	317.749,00	7.681,00	3.653,00	1.554,00
Kalimantan Timur	27.893,20	68.524,00	5.221,00	3.029,00	373,00
Kalimantan Utara	627,71	8.559,00	1.721,00	1.678,00	370,00
Kepulauan Riau	320,96	6.134,00	8.805,00	1.588,00	23,00
Lampung	15.156,22	35.546,00	1.358,00	5.411,00	7.989,00
Maluku	14.906,44	27.211,00	20.270,00	11.807,00	14.954,00
Maluku Utara	69,54	2.781,00	59,00	108,00	171,00
Nusa Tenggara Barat	14.461,38	60.234,00	29.157,00	101.173,00	30.567,00
Nusa Tenggara Timur	57.428,79	136.920,00	114.719,00	137.343,00	70.637,00
Papua	88.626,84	108.110,00	28.277,00	15.979,00	8.336,00
Papua Barat	509,50	1.533,00	5.716,00	77,00	1.738,00
Riau	37.236,27	90.550,00	15.442,00	8.970,00	4.915,00
Sulawesi Barat	978,38	3.029,00	569,00	886,00	488,00
Sulawesi Selatan	1.741,27	15.697,00	1.902,00	916,00	997,00
Sulawesi Tengah	4.147,28	11.551,00	2.555,00	3.133,00	3.704,00
Sulawesi Tenggara	8.594,67	16.929,00	3.206,00	2.124,00	3.098,00
Sulawesi Utara	326,39	4.574,00	177,00	579,00	469,00
Sumatera Barat	2.421,90	2.133,00	1.573,00	2.068,00	9.832,00
Sumatera Selatan	16.226,60	336.798,00	950,00	5.245,00	3.723,00
Sumatera Utara	3.678,79	2.514,00	3.744,00	4.078,00	7.516,00
Yogyakarta	0,00	23,00	181,00	0,00	0,00
Total	529.266,64	1.649.258,00	296.942,00	358.867,00	204.894,00

Sumber : Ditjen PPI, KLHK 2022

Keterangan :

· Karhutla di Provinsi NTT dan NTB merupakan padang savana.

· Luas Kebakaran Hutan dan Lahan berdasarkan citra satelite landsat 8 OLI/TIRS yang di overlay dengan data sebaran hotspot, serta laporan hasil groundchek hotspot dan laporan pemadaman yang dilaksanakan Manggala Agni.

Tabel. 7.6.

Luas Kebakaran Hutan dan Lahan Per Provinsi di seluruh wilayah Indonesia berdasarkan Jenis Tanah Tahun 2018 – 2022 berdasarkan Hasil Penghitungan dengan Citra Satelit Landsat

No.	Provinsi	Luas Areal Terbakar (Ha)									
		2018		2019		2020		2021		2022	
		Gambut	Mineral	Gambut	Mineral	Gambut	Mineral	Gambut	Mineral	Gambut	Mineral
1	2	3	4	5	6	7	8	9	10	11	12
1	Nusa Tenggara Timur	0	57.429	0	136.92	-	114.719	-	137.343	70,637	-
2	Nusa Tenggara Barat	0	14.461	0	60.234	-	29.157	-	101.173	30,567	-
3	Aceh	448	836	202	528	193	885	430	836	2,505	1,211
4	Bengkulu	0	9	0	11	-	221	-	93	1,616	4
5	Jambi	801	777	24.045	32.549	7	994	34	506	815	103
6	Kepulauan Bangka Belitung	248	1.808	548	4.231	226	350	68	317	303	26
7	Kepulauan Riau	0	321	132	6.002	7	8.798	61	1.527	23	-
8	Lampung	1.41	13.746	2.695	32.851	-	1.358	5	5.406	7,989	-
9	Riau	33.867	3.37	63.282	27.269	11.587	3.855	8.194	776	1,681	3,234
10	Sumatera Barat	1.483	939	858	1.274	473	1.101	840	1.228	4,232	5,600
11	Sumatera Selatan	2.586	13.64	136.875	199.923	517	433	302	4.943	3,680	43
12	Sumatera Utara	2.061	1.617	714	1.799	897	2.847	387	3.69	7,036	480
13	Banten	-	-	0	9	-	2	-	-	-	-
14	Jawa Barat	-	4.105	0	9.552	-	2.344	-	1.299	2,005	-
15	Jawa Tengah	-	332	0	4.782	-	7.516	-	599	107	-
16	Jawa Timur	-	8.886	0	23.655	-	19.148	-	15.458	2,380	-
17	DI Yogyakarta	-	0	0	23	-	181	-	-	-	-
18	Bali	-	1.014	0	373	-	29	-	3	-	-
19	Kalimantan Barat	39.684	28.738	60.487	91.433	1.413	6.234	13.447	7.143	12,595	9,241
20	Kalimantan Selatan	9.902	88.736	11.95	125.898	39	3.978	836	7.789	415	14
21	Kalimantan Tengah	32.422	15.01	183.836	133.913	1.546	6.135	692	2.96	1,417	138
22	Kalimantan Timur	3.974	23.92	5.673	62.851	137	5.084	-	3.029	373	-
23	Kalimantan Utara	-	628	5	8.555	-	1.721	-	1.678	370	-
24	Gorontalo	-	159	0	1.909	-	80	-	163	101	-
25	Sulawesi Barat	-	978	0	3.029	-	569	-	886	488	-
26	Sulawesi Selatan	-	1.741	0	15.697	-	1.902	-	916	997	-
27	Sulawesi Tengah	-	4.147	0	11.551	-	2.555	-	3.133	3,704	-
28	Sulawesi Tenggara	-	8.595	0	16.929	-	3.206	-	2.124	3,098	-
29	Sulawesi Utara	-	326	0	4.574	-	177	-	579	469	-
30	Maluku	-	14.906	0	27.211	-	20.27	-	11.807	14,954	-
31	Maluku Utara	-	70	0	2.781	-	59	-	108	171	-

No.	Provinsi	Luas Areal Terbakar (Ha)									
		2018		2019		2020		2021		2022	
		Gambut	Mineral	Gambut	Mineral	Gambut	Mineral	Gambut	Mineral	Gambut	Mineral
1	2	3	4	5	6	7	8	9	10	11	12
32	Papua	2.395	86.232	2.199	105.911	424	27.853	613	15.366	8.127	209
33	Papua Barat	148	361	951	582	2.534	3.182	-	77	1.055	683
34	DKI Jakarta	-	-	-	-	-	-	-	-	-	-
Jumlah		131.428	397.838	494.45	1.154.807	19.998	276.944	25.91	332.954	183.912	20.985
Total Keseluruhan		529.267		1.649.258		296.942		358.864		204,896	

Sumber : Ditjen PPI, KLHK 2022

Catatan : Beberapa lokasi bekas kebakaran belum teridentifikasi karena citra satelit tertutup awan

Data ini dibuat berdasarkan interpretasi visual data citra satelit Landsat 8/9 OLI/TIRS & Sentinel 2A/2B dan data titik panas/Hotspot (Terra, Aqua, SNPP, NOAA-20 & Landsat 8).

Tabel. 7.7.

Emisi Karbon (Ton CO<sub>2</sub>e) Akibat Karhutla Berdasarkan Provinsi di Indonesia Tahun 2018 – 2022

Provinsi	2018	2019	2020	2021	2022
1	2	3	4	5	6
Aceh	572.104,00	281.520,00	361.241,00	550.931,00	1.013.561,00
Bali	51.165,00	41.410,00	2.408,00	316,00	0,00
Bangka Belitung	345.632,00	839.454,00	253.108,00	132.470,00	49.912,00
Banten	0,00	2.134,00	423,00	0,00	0,00
Bengkulu	889,00	3.912,00	28.985,00	10.952,00	283.511,00
DKI Jakarta	0,00	0,00	0,00	0,00	0,00
Gorontalo	16.930,00	189.475,00	5.612,00	6.519,00	5.393,00
Jambi	1.038.931,00	29.884.752,00	138.961,00	126.338,00	200.838,00
Jawa Barat	244.995,00	743.929,00	348.260,00	128.017,00	71.637,00
Jawa Tengah	5.160,00	491.617,00	85.750,00	90.504,00	19.537,00
Jawa Timur	1.059.894,00	3.872.134,00	2.212.151,00	2.042.032,00	280.367,00
Kalimantan Barat	43.554.165,00	71.642.105,00	2.159.837,00	14.652.006,00	6.936.347,00
Kalimantan Selatan	15.447.181,00	19.994.430,00	241.705,00	1.277.416,00	55.191,00
Kalimantan Tengah	34.182.439,00	216.133.847,00	2.313.223,00	909.031,00	160.507,00
Kalimantan Timur	7.029.802,00	12.852.068,00	779.825,00	436.334,00	65.065,00
Kalimantan Utara	198.190,00	1.112.651,00	269.849,00	268.889,00	41.129,00
Kepulauan Riau	36.752,00	651.434,00	602.348,00	162.770,00	2.535,00
Lampung	2.557.810,00	6.642.737,00	159.258,00	556.105,00	807.457,00
Maluku	506.543,00	2.511.141,00	1.824.612,00	1.105.080,00	1.073.419,00
Maluku Utara	7.548,00	238.113,00	9.770,00	8.317,00	15.412,00
Nusa Tenggara Barat	1.220.500,00	3.544.094,00	1.623.911,00	4.975.536,00	1.155.451,00
Nusa Tenggara Timur	3.486.993,00	8.810.217,00	6.546.923,00	5.342.001,00	1.904.876,00
Papua	4.652.415,00	6.646.052,00	1.803.978,00	1.600.134,00	858.424,00

Papua Barat	192.028,00	898.894,00	2.701.410,00	4.542,00	368.979,00
Riau	37.236.912,00	72.081.698,00	12.422.996,00	8.986.804,00	2.496.402,00
Sulawesi Barat	55.088,00	153.410,00	30.576,00	62.055,00	40.314,00
Sulawesi Selatan	120.671,00	818.516,00	116.939,00	24.297,00	43.587,00
Sulawesi Tengah	340.958,00	871.489,00	239.088,00	189.930,00	227.631,00
Sulawesi Tenggara	788.725,00	1.620.921,00	216.246,00	68.205,00	97.592,00
Sulawesi Utara	4.008,00	340.325,00	6.645,00	7.845,00	12.362,00
Sumatera Barat	1.701.825,00	1.029.562,00	660.876,00	1.028.498,00	3.790.938,00
Sumatera Selatan	3.699.638,00	158.329.629,00	612.278,00	869.492,00	365.957,00
Sumatera Utara	2.397.182,00	885.018,00	1.425.416,00	841.901,00	1.087.514,00
Yogyakarta	0,00	5.297,00	246,00	0,00	0,00
Total	162.753.073,00	624.163.985,00	40.204.854,00	46.465.267,00	23.531.845,00

Sumber: sipongi.menlhk.go.id

Tabel 7.8.  
Rekapitulasi Jumlah Manggala Agni dan Brigdalkarhutla

Provinsi	Nama Daops Manggala Agni	Jumlah Regu	Jumlah ASN			Jumlah PPNPN			Jumlah ASN dan PPNPN
			L	P	Jumlah	L	P	Jumlah	
1	2	3	4	5	6	7	8	9	10
1. Sumatera Utara									
	1. Sumatera I (Sibolangit)	4	2	1	3	57	2	59	62
	2. Sumatera II (Pematang Siantar)	4	2	0	2	57	3	60	62
	3. Sumatera III (Labuhan Batu)	4	2	0	2	56	3	59	61
2. Riau									
	1. Sumatera IV (Pekanbaru)	3	5	2	7	36	6	42	49
	2. Sumatera V (Dumai)	4	2	0	2	55	5	60	62
	3. Sumatera VI (Siak)	4	1	1	2	56	4	60	62
	4. Sumatera VII (Rengat)	4	2	0	2	55	5	60	62
3. Kepulauan Riau									
	1. Sumatera VIII (Batam)	2	1	1	2	28	2	30	32
4. Jambi									
	1. Sumatera IX (Kota Jambi)	4	4	1	5	55	4	59	64
	2. Sumatera X (Muara Bulian)	2	1	1	2	29	1	30	32
	3. Sumatera XI (Bukit Tempurung)	4	2	0	2	50	3	53	55
	4. Sumatera XII (Muaratebo)	4	1	1	2	56	4	60	62
	5. Sumatera XIII (Sarolangun)	4	2	1	3	56	4	60	63
5. Sumatera Selatan									



Provinsi	Nama Daops Manggala Agni	Jumlah Regu	Jumlah ASN			Jumlah PPNPN			Jumlah ASN dan PPNPN
			L	P	Jumlah	L	P	Jumlah	
1	2	3	4	5	6	7	8	9	10
	1. Sumatera XIV (Banyuasin)	4	5	0	5	58	4	62	67
	2. Sumatera XV (Musi Banyuasin)	4	3	0	3	54	3	57	60
	3. Sumatera XVI (Lahat)	4	4	0	4	56	5	61	65
	4. Sumatera XVII (OKI)	4	4	0	4	55	6	61	65
6. Kalimantan Tengah									
	1. Kalimantan I (Palangka Raya)	5	4	0	4	71	2	73	77
	2. Kalimantan II (Kapas)	3	2	1	3	42	3	45	48
	3. Kalimantan III (Pangkalan Bun)	4	1	1	2	57	3	60	62
	4. Kalimantan IV (Muara Teweh)	3	1	0	1	43	1	44	45
7. Kalimantan Selatan									
	1. Kalimantan V (Banjar)	4	2	1	3	57	3	60	63
	2. Kalimantan VI (Tanah Laut)	4	1	0	1	57	2	59	60
	3. Kalimantan VII (Tanah Bumbu)	4	1	0	1	55	5	60	61
8. Kalimantan Barat									
	1. Kalimantan VIII (Pontianak)	4	2	2	4	58	2	60	64
	2. Kalimantan IX (Singkawang)	4	1	0	1	57	3	60	61
	3. Kalimantan X (Ketapang)	4	2	0	2	55	4	59	61
	4. Kalimantan XI (Sintang)	6	2	0	2	85	5	90	92
9. Kalimantan Timur									
	1. Kalimantan XII (Passer)	4	3	1	4	55	5	60	64
	2. Kalimantan XIII (Sangkema)	3	1	0	1	36	8	44	45
10. Sulawesi Selatan									
	1. Sulawesi I (Gowa)	4	2	3	5	62	10	72	77
	2. Sulawesi II (Mali)	4	2	4	6	58	5	63	69
11. Sulawesi Tenggara									
	1. Sulawesi III (Konawe Selatan)	2	2	0	2	26	5	31	33
12. Sulawesi Utara									
	1. Sulawesi IV (Bitung)	2	2	0	2	26	2	28	30
34 DAOPS		127	74	22	96	1769	132	1901	1997

Sumber : Ditjen PPI, KLHK 2022

Tabel 7.9.  
MPA Bentuk Ditjen PPI

No.	UPT/Perusahaan	Provinsi	Jumlah MPA	Jumlah Anggota MPA
1	2	3	4	5
1	Direktoral Pengendalian Kebakaran Hutan dan Lahan	Kalimantan Barat	13	210
		Kalimantan Tengah	6	90
		Kalimantan Timur	3	60
		Jawa Timur	1	30
		Sumatera Utara	10	150
		Sumatera Selatan	10	150
		Jambi	4	60
		Riau	8	120
Jumlah			55	870
2	Balai Pengendalian Perubahan Iklim Wilayah Sumatera	Sumatera Utara	1	30
		Sumatera Barat	1	30
		Riau	3	90
		Jambi	2	60
		Kepulauan Bangka	1	30
Jumlah			8	240
3	Balai Pengendalian Perubahan Iklim Wilayah Kalimantan	Kalimantan Tengah	16	313
		Kalimantan Selatan	9	302
		Kalimantan Barat	12	240
		Kalimantan Timur	6	150
Jumlah			43	1005
4	Balai Pengendalian Perubahan Iklim Wilayah Jawa, Bali dan Nusa Tenggara	Nusa Tenggara Barat	3	90
		Nusa Tenggara Timur	5	150
		Bali	3	90
		D.I Yogyakarta	2	60
		Jawa Barat	2	60
		Jawa Timur	1	30
		Banten	1	30
Jumlah			17	510
5	Balai Pengendalian Perubahan Iklim Wilayah Maluku dan Papua	Papua	22	1637
		Papua Barat	26	377
		Maluku	20	301
		Maluku Utara	4	56
Jumlah			72	2371

No.	UPT/Perusahaan	Provinsi	Jumlah MPA	Jumlah Anggota MPA
1	2	3	4	5
6	Balai Pengendalian Perubahan Iklim Wilayah Sulawesi			
		Sulawesi Utara	10	157
		Sulawesi Selatan	41	657
		Sulawesi Barat	7	120
		Sulawesi Tenggara	16	255
		Gorontalo	1	15
Jumlah			75	1204

Sumber : Ditjen PPI, KLHK 2022

Tabel 7.10.  
Kelas Kerentanan

PROVINSI	KELAS KERENTANAN					JUMLAH
	1	2	3	4	5	
1	2	3	4	5	6	7
ACEH	1	15	4780	47	1665	6508
BALI	14	14	672	6	10	716
BANTEN		2	1274	87	189	1552
BENGKULU		1	1371	19	123	1514
DI YOGYAKARTA	14	35	379		10	438
DKI JAKARTA			229	32	6	267
GORONTALO	3	5	702		24	734
JAMBI	1	2	1321	47	191	1562
JAWA BARAT	6	17	5506	119	309	5957
JAWA TENGAH	13	71	8249	15	211	8559
JAWA TIMUR	7	33	8066	63	327	8496
KALIMANTAN BARAT	3	3	1471	225	435	2137
KALIMANTAN SELATAN			1775	55	178	2008
KALIMANTAN TENGAH	3		1174	150	249	1576
KALIMANTAN TIMUR	1		855	128	54	1038
KALIMANTAN UTARA	3		283	58	138	482
KEPULAUAN BANGKA BELITUNG	2		384	3	2	391
KEPULAUAN RIAU	2	1	377	9	27	416
LAMPUNG		6	2388	29	231	2654
MALUKU	1	7	971	63	198	1240
MALUKU UTARA		18	916	32	230	1196
NUSA TENGGARA BARAT		15	1073	4	51	1143
NUSA TENGGARA TIMUR	2	77	2428	17	829	3353
PAPUA	3	2	1328	460	3759	5552
PAPUA BARAT		5	892	272	818	1987

TABEL 7 | STATISTIK KEMENTERIAN LINGKUNGAN HIDUP DAN KEHUTANAN 2022

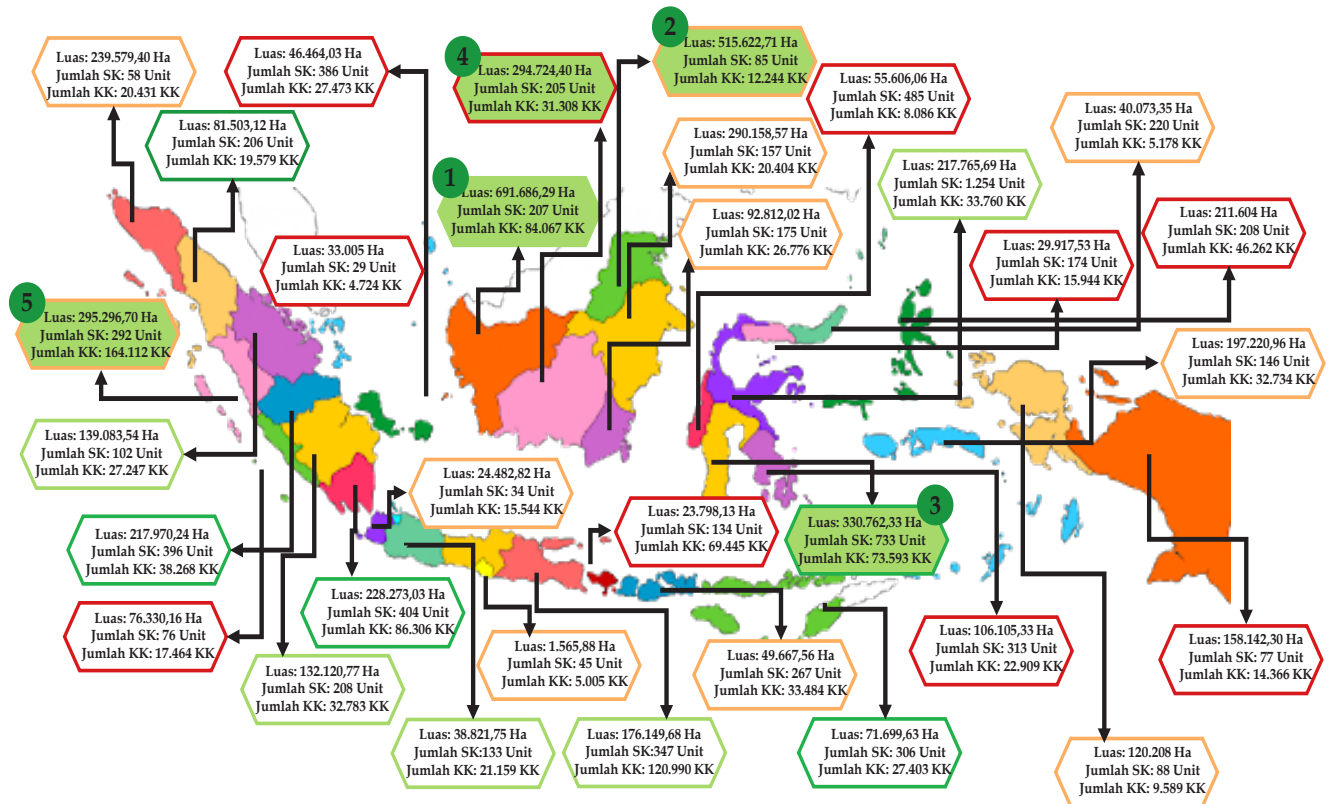
PROVINSI	KELAS KERENTANAN					JUMLAH
	1	2	3	4	5	
1	2	3	4	5	6	7
RIAU		4	1490	130	251	1875
SULAWESI BARAT	1	8	522	1	118	650
SULAWESI SELATAN	4	26	2801	17	201	3049
SULAWESI TENGAH	9	3	1843	29	136	2020
SULAWESI TENGGARA	4	16	2159	29	146	2354
SULAWESI UTARA	1	13	1630	35	159	1838
SUMATERA BARAT	3	11	1192	4	65	1275
SUMATERA SELATAN	2	4	2719	122	415	3262
SUMATERA UTARA	2	12	4049	228	1841	6132
TOTAL	105	426	67269	2535	13596	83931

Sumber : Ditjen PPI, KLHK 2022

# Perhutanan Sosial dan Kemitraan Lingkungan



GRAFIK 8.1.  
Peta Sebaran Persetujuan Pengelolaan Perhutanan Sosial



TABEL 8.1.  
Target Persetujuan Pengelolaan Perhutanan Sosial per tahun

	2007-2014	2015	2016	2017	2018	2019	2020	2021	2022
1	2	3	4	5	6	7	8	9	10
TARGET	-	200.000	300.000	500.000	2.000.000	1.000.000	125.000	250.000	180.000
REALISASI	437.307,69	106.603,65	160.792,28	684.856,20	1.065.891,46	1.559.390,01	379.006,45	497.326,28	427.453,18

Sumber : Ditjen PSKL, Tahun 2022

TABEL 8.2.  
Realisasi Persetujuan Pengelolaan Perhutanan Sosial Tahun 2022

PROVINSI	SKEMA	LUAS (Ha)	JUMLAH SK (UNIT)	JUMLAH KK
1	2	3	4	5
NUSA TENGGARA TIMUR	HD	5.112,00	18	4.160
	HKM	7.876,00	39	3.289
NUSA TENGGARA TIMUR TOTAL		12.988,00	57	7.449
PAPUA	HD	1.979,00	5	841
	HKM	395,00	1	29
	HUTAN ADAT	23.208,00	5	656
PAPUA TOTAL		25.582,00	11	1.526
PAPUA BARAT	HD	8.513,00	8	874
	HUTAN ADAT	16.299,00	1	221
PAPUA BARAT TOTAL		24.812,00	9	1.095
RIAU	HD	1.101,00	2	371
	HKM	10.528,00	14	1.209
RIAU TOTAL		11.629,00	16	1.580
SULAWESI BARAT	HD	4.147,00	1	
	HKM	4.262,00	13	273
SULAWESI BARAT TOTAL		8.409,00	14	273
SULAWESI SELATAN	HD	3.959,00	6	1.726
	HKM	16.329,00	80	3.190
	KULIN KK	602,92	4	177
SULAWESI SELATAN TOTAL		20.890,92	90	5.093
SULAWESI TENGAH	HD	3.283,00	3	157
	HKM	53,00	1	
SULAWESI TENGAH TOTAL		3.336,00	4	157
SULAWESI TENGGARA	HD	449,00	1	
	HKM	1.501,00	8	328
	HTR	2.235,00	2	601
	KULIN KK	500,00	2	35
SULAWESI TENGGARA TOTAL		4.685,00	13	964
SUMATERA BARAT	HD	47.995,00	23	12.795
	HKM	6.523,49	17	653
SUMATERA BARAT TOTAL		54.518,49	40	13.448
SUMATERA SELATAN	HD	505,00	1	1.158
	HKM	10.125,39	21	1.301
	HTR	524,00	1	104
	KULIN KK	274,79	4	100
SUMATERA SELATAN TOTAL		11.429,18	27	2.663
SUMATERA UTARA	HKM	4.641,62	26	197
	HTR	50,00	1	29

	HUTAN ADAT	2.470,00	3	68
	KULIN KK	292,06	3	95
SUMATERA UTARA TOTAL		7.453,68	33	389
TOTAL PERSETUJUAN PS TAHUN 2022		427.453,18	616	72.610

Sumber : Ditjen PSKL, Tahun 2022

**TABEL 8.3.**  
Realisasi Persetujuan Perhutanan Sosial Yang Dievaluasi Per Tahun

NO.	TAHUN/PROVINSI	SKEMA					TOTAL
		HD	HKm	HTR (Kelompok)	HTR (Perorangan)	KULIN KK	
1	2	3	4	5	6	7	8
2017		-	41	-	10	-	51
1	BALI	-	1	-	-	-	1
2	BENGKULU	-	8	-	-	-	8
3	NUSA TENGGARA BARAT	-	8	-	-	-	8
4	SULAWESI TENGGARA	-	-	-	10	-	10
5	YOGYAKARTA	-	24	-	-	-	24
2019		3	137	49	333	29	551
1	GORONTALO	-	-	38	54	-	92
2	LAMPUNG	-	72	-	8	-	80
3	SULAWESI SELATAN	3	65	11	271	29	379
2020		29	21	-	-	-	50
1	BENGKULU	-	2	-	-	-	2
2	JAMBI	20	-	-	-	-	20
3	KEP BANGKA BELITUNG	-	6	-	-	-	6
4	SUMATERA BARAT	8	13	-	-	-	21
5	SUMATERA SELATAN	1	-	-	-	-	1
2021		-	18	2	83	-	103
1	BENGKULU	-	-	2	-	-	2
2	KEP BANGKA BELITUNG	-	-	-	83	-	83
3	YOGYAKARTA	-	18	-	-	-	18
2022		17	33	6	-	-	56
1	GORONTALO	-	3	-	-	-	3
2	JAMBI	-	1	-	-	-	1
3	KALIMANTAN SELATAN	-	-	1	-	-	1
4	KALIMANTAN TENGAH	-	1	-	-	-	1
5	KALIMANTAN TIMUR	3	-	-	-	-	3
6	LAMPUNG	14	-	-	-	-	14
7	MALUKU UTARA	-	-	1	-	-	1
8	NUSA TENGGARA BARAT	-	27	4	-	-	31
9	SUMATERA UTARA	-	1	-	-	-	1

Sumber : Ditjen PSKL, Tahun 2022



TABEL 8.4.  
Realisasi KUPS yang ditingkatkan kelasnya menjadi Gold/Platinum

PROVINSI	REALISASI (KELOMPOK MASYARAKAT)			
	2020	2021	2022	TOTAL PROVINSI
1	2	3	4	5
BALI	1	2	-	3
BANTEN	-	1	-	1
DIY	1	-	-	1
JAMBI	-	4	1	5
JAWA BARAT	2	11	-	13
JAWA TENGAH	3	2	1	6
JAWA TIMUR	3	4	3	10
KALIMANTAN BARAT	1	-	4	5
KALIMANTAN SELATAN	4	11	3	18
KALIMANTAN TENGAH	2	2	1	5
KALIMANTAN TIMUR	1	-	-	1
KALIMANTAN UTARA	3	-	1	4
KEP.BANGKA BELTIUNG	-	4	1	5
LAMPUNG	-	15	-	15
MALUKU	4	4	3	11
MALUKU UTARA	3	2	3	8
NTB	-	5	8	13
NTT	1	-	1	2
PAPUA BARAT	3	-	-	3
SULAWESI BARAT	1	1	2	4
SULAWESI SELATAN	9	13	30	52
SULAWESI TENGGARA	2	-	-	2
SUMATERA BARAT	15	2	2	19
SUMATERA SELATAN	-	6	1	7
SUMATERA UTARA	-	-	1	1
TOTAL PER TAHUN	59	89	66	214

Sumber : Ditjen PSKL, Tahun 2022

**TABEL 8.5.**  
**Realisasi Pemberian Bantuan Alat Ekonomi Produktif dan Pengembangan PeSoNa Tahun 2022**

PROVINSI	Bantuan Alat Ekonomi Produktif (Kelompok)	Pengembangan Perhutanan Sosial Nasional (Kelompok)	TOTAL (Kelompok)
1	2	3	4
Aceh		31	31
Bali	2	12	14
Banten		8	8
Bengkulu	7		7
Gorontalo		8	8
Jambi	1	1	2
Jawa Barat	2	174	176
Jawa Tengah	1	82	83
Jawa Timur		71	71
Kalimantan Barat	4	29	33
Kalimantan Selatan	3	15	18
Kalimantan Tengah	1	10	11
Kalimantan Timur	2	19	21
Kep. Bangka Belitung		14	14
Kepulauan Riau		1	1
Lampung		38	38
Maluku	7	27	34
Maluku Utara	3	22	25
Nusa Tenggara Barat	2	22	24
Nusa Tenggara Timur	3	21	24
Papua		14	14
Papua Barat		6	6
Riau	1	9	10
Sulawesi Barat	1	13	14
Sulawesi Selatan	9	60	69
Sulawesi Tengah		8	8
Sulawesi Tenggara		14	14
Sulawesi Utara		5	5
Sumatera Barat	1	16	17
Sumatera Selatan		28	28
Sumatera Utara		22	22
<b>TOTAL</b>	<b>50</b>	<b>800</b>	<b>850</b>

Sumber : Ditjen PSKL, Tahun 2022

TABEL 8.6.  
 Nilai Transaksi Ekonomi Kelompok PS per Komoditi

PROVINSI	KOMODITI	JUMLAH KUPS	"NILAI EKONOMI KUPS (Rp.)"
1	2	3	4
ACEH	BIJI KOPI	1	12.500.000
	DAMAR	2	108.000.000
	HHK LAINNYA	1	365.000.000
	ROTAN LAINNYA	6	236.900.000
ACEH Total		10	722.400.000
BALI	BIJI KOPI	6	424.000.009
	EKOWISATA	14	1.868.410.000
	GETAH	7	391.257.000
	HHBK LAINNYA	8	89.950.636
	JASA LINGKUNGAN LAINNYA	1	0
	MADU	4	116.750.000
	MANGGIS	1	204.000.000
	PALA	1	900
	PEMANFAATAN JASA LINGKUNGAN AIR	1	1.828.104
	RUMPUT GAJAH	3	147.000.000
BALI Total		46	3.243.196.649
BANTEN	BIJI KOPI	3	1.019.000.000
	HHK LAINNYA	2	130.200.000
	NIRA AREN	1	96.000.000
BANTEN Total		6	1.245.200.000
BENGKULU	BIJI KOPI	24	15.819.649.945
	EKOWISATA	3	9.975.000
	GETAH	1	11.204.000
	JENGKOL	1	750
	KARET	1	41.600.000
	KEANEKARAGAMAN HAYATI	1	600
	MADU	1	15.000.000
	PEMANFAATAN JASA LINGKUNGAN AIR	2	12.490.000
	PINANG	2	9.000.000
BENGKULU Total		36	15.918.920.295
DI YOGYAKARTA	BIJI KOPI	1	600
	EKOWISATA	3	3.873.820.000
	HHK LAINNYA	1	13.125.000
	JAGUNG	1	180.000.000
	JATI	1	494.000.000
DI YOGYAKARTA Total		11	4.581.545.600
GORONTALO	BIJI KEMIRI	2	57.800.000

PROVINSI	KOMODITI	JUMLAH KUPS	"NILAI EKONOMI KUPS (Rp.)"
1	2	3	4
	BIJI KOPI	1	75.000.000
	DURIAN	1	302.500.000
	JAHE	2	524.000.000
	JAMBU-JAMBU	1	2.500.000
	KUNYIT	2	135.000.000
	MADU	2	25.600.000
	NIRA AREN	1	1.143.200.000
	PALA	3	513.000.000
	PERIKANAN	1	187.000.000
GORONTALO Total		16	2.965.600.000
JAMBI	BAMBU LAINNYA	1	1.050.000
	BIJI KOPI	9	162.570.770
	EKOWISATA	2	27.000.000
	GETAH	1	70.000.000
	GULA KELAPA	5	8.979.100.000
	HHBK LAINNYA	1	0
	HHK LAINNYA	2	260.000.000
	JENKOL	1	1.500.000
	KARET	4	847.607.385
	KAYU MANIS	2	533.600.000
	KEANEKARAGAMAN HAYATI	1	260.000.000
	KERAJINAN	1	1.000.000
	MINYAK ATSIRI	1	15.650.000
	NENAS	1	6.000.000
	NILAM	1	111.485.000
	NIRA AREN	1	2.800.000
	ROTAN LAINNYA	2	9.600.500
JAMBI Total		36	11.288.963.655
JAWA BARAT	ALPUKAT	2	0
	BAMBU LAINNYA	2	6.980.000
	BIBIT	1	102.000.000
	BIJI KOPI	31	11.977.535.238
	BUAH-BUAHAN	1	50.000.000
	CABAI	2	0
	EKOWISATA	2	885.000.000
	HHBK LAINNYA	9	1.252.664.294
	HHK LAINNYA	7	619.100.030
	JERUK	2	0
	KAKAO	1	700
	KAPULAGA	1	506.000.000

TABEL 8 | STATISTIK KEMENTERIAN LINGKUNGAN HIDUP DAN KEHUTANAN 2022

PROVINSI	KOMODITI	JUMLAH KUPS	"NILAI EKONOMI KUPS (Rp.)"
1	2	3	4
	KERAJINAN	1	10.000.000
	MADU	2	1.000
	NANGKA	2	0
	NIRA AREN	1	7.900.000
	PADI (GABAH)	1	82.500.000
	PERIKANAN	1	0
	SENGON	9	325.383.000
	SILVOPASTURE	3	1.669.000.000
	TERONG	2	0
	UBI KAYU	1	12.500.000
	UDANG	1	882.024.719
JAWA BARAT Total		85	18.388.588.981
JAWA TENGAH	BIJI KOPI	1	0
	EKOWISATA	7	1.873.840.000
	HHBK LAINNYA	2	2.400.000
	HHK LAINNYA	3	33.700.625
	JAGUNG	13	22.177.850.000
	KAYU PUTIH	2	0
	NANGKA	1	0
JAWA TENGAH Total		29	24.087.790.625
JAWA TIMUR	BIJI KOPI	2	219.020.000
	DURIAN	1	0
	EKOWISATA	8	215.994.800
	HHBK LAINNYA	5	2.347.012.000
	JAGUNG	6	2.855.843.200
	KERAJINAN	2	33.500.000
	MADU	2	6.200.000
	PISANG	1	450.009.000
	RUMPUT GAJAH	1	3.510.000.000
	SILVOPASTURE	2	58.000.000
	SINGKONG	1	10.000.000
JAWA TIMUR Total		31	9.705.579.000
KALIMANTAN BARAT	BAMBU LAINNYA	1	5.500.000
	BIBIT	1	300.000.000
	BIJI KOPI	2	21.100.000
	DURIAN	1	18.600.000
	EKOWISATA	2	27.500.000
	GULA KELAPA	1	4.000.000
	HHBK LAINNYA	10	151.901.280
	HHK LAINNYA	1	450

PROVINSI	KOMODITI	JUMLAH KUPS	"NILAI EKONOMI KUPS (Rp.)"
1	2	3	4
	JENKOL	1	7.000.000
	KARET	2	42.500.000
	KEPITING	2	22.900.000
	KERAJINAN	2	7.150.010
	LADA	1	70.000.000
	MADU	22	601.954.460
	NENAS	1	120.000.000
	PADI (GABAH)	1	4.725.000
	PEMANFAATAN JASA LINGKUNGAN AIR	1	5.000.000
	PERIKANAN	7	55.883.600
	PETAJ	1	20.000.000
	PINANG	1	42.000.000
	PISANG	1	2.625.000
	ROTAN LAINNYA	3	191.655.500
	SILVOFISHERY	2	1.800.300
	UDANG	1	24.000.000
KALIMANTAN BARAT Total		68	1.747.795.600
KALIMANTAN SELATAN	BAMBU LAINNYA	4	2.551.150
	BIJI KEMIRI	10	90.820.750
	BIJI KOPI	3	8.750.000
	CABAI	5	11.254.150
	CENGKEH	1	3.750.000
	DURIAN	1	2.120.000
	EKOWISATA	10	344.070.500
	HHBK LAINNYA	18	132.600.560
	HHK LAINNYA	11	801.268.225
	JAGUNG	4	199.900.000
	JAHE	4	665
	JAMUR	2	8.150.000
	JASA LINGKUNGAN LAINNYA	2	125
	JENKOL	5	107.600.000
	KARET	19	288.632.941
	KAYU MANIS	3	8.065.000
	KERAJINAN	4	270
	MADU	24	57.839.425
	NIRA AREN	2	4.750.000
	PADI (GABAH)	3	96.650.000
	PEMANFAATAN JASA LINGKUNGAN AIR	4	29.000.125
	PERIKANAN	2	280
	PINANG	1	9.000.000

TABEL 8 | STATISTIK KEMENTERIAN LINGKUNGAN HIDUP DAN KEHUTANAN 2022

PROVINSI	KOMODITI	JUMLAH KUPS	"NILAI EKONOMI KUPS (Rp.)"
1	2	3	4
	SENGON	1	400.000.000
	SILVOPASTURE	1	90.000.000
	TALAS	1	40
KALIMANTAN SELATAN Total		145	2.696.774.206
KALIMANTAN TENGAH	BIBIT	2	558.999.800
	DURIAN	1	12.500.000
	EKOWISATA	2	800
	GALAM	1	3.750.000
	HHBK LAINNYA	10	50.950.770
	HHK LAINNYA	15	545.400.447
	JAHE	1	25
	JAMUR	4	5.350.800
	JASA LINGKUNGAN LAINNYA	1	0
	JENKOL	1	52.650.003
	KENCUR	1	2.500.000
	KERAJINAN	1	24.000.000
	KUNYIT	1	2.500.000
	MADU	40	339.966.239
	OBAT TRADISIONAL	1	15.000.000
	PADI (GABAH)	4	95.000.000
	PENYERAPAN DAN PENYIMPANAN KARBON	1	0
	PERIKANAN	8	28.644.405
	PISANG	1	7.200.000
	ROTAN LAINNYA	4	255.000.024
	SARANG BURUNG WALET	1	6.840.000
	SILVOPASTURE	3	88.000.000
KALIMANTAN TENGAH Total		104	2.094.253.313
KALIMANTAN TIMUR	BAMBU LAINNYA	1	25
	BUAH NAGA	2	5.600.000
	DURIAN	4	25.000.000
	HHBK LAINNYA	14	187.275.000
	HHK LAINNYA	4	3.450.765
	KARET	6	241.153.312
	KEPITING	3	309.885.000
	LADA	4	14.895.000
	MADU	8	11.851.800
	NANGKA	1	3.000.000
	PERIKANAN	5	6.800.500
	SAGU	1	210
	SEREH	1	120

PROVINSI	KOMODITI	JUMLAH KUPS	"NILAI EKONOMI KUPS (Rp.)"
1	2	3	4
	SILVOFISHERY	2	1.000.720
	UDANG	3	470.875.000
KALIMANTAN TIMUR Total		59	1.280.787.452
KALIMANTAN UTARA	BIJI KOPI	5	12.502.200
	HHBK LAINNYA	5	11.200.360
	KAKAO	1	175
	KARET	1	1.000.000
	MADU	10	37.390.185
	SILVOFISHERY	3	36.100.000
	SUTERA ALAM	1	600
KALIMANTAN UTARA Total		26	98.193.520
KEPULAUAN BANGKA BELITUNG	BIBIT	1	1.000.000
	DURIAN	1	150
	EKOWISATA	17	901.730.000
	GAHARU	1	10
	HHBK LAINNYA	1	1.500.000
	HHK LAINNYA	9	651.251.902
	JERUK	2	9.160.000
	KEPITING	1	1.100.000
	LADA	1	8.000.000
	MADU	5	18.850.650
	NIRA AREN	1	30
	PERIKANAN	1	16.250.000
KEPULAUAN BANGKA BELITUNG Total		41	1.608.842.742
KEPULAUAN RIAU	EKOWISATA	6	309.150.400
KEPULAUAN RIAU Total		6	309.150.400
LAMPUNG	BIBIT	1	350
	BIJI KEMIRI	3	7.501.300
	BIJI KOPI	23	19.354.435.750
	BUAH-BUAHAN	2	61.000.000
	DURIAN	2	52.000.000
	EKOWISATA	14	98.301.500
	HHBK LAINNYA	4	122.000.000
	JAHE	2	1.250.500
	JENGGOL	1	0
	KAKAO	2	3.500.000.750
	KARET	2	117.300.000
	KEANEKARAGAMAN HAYATI	1	22.500.000
	MADU	8	128.250.480
	NIRA AREN	1	0



TABEL 8 | STATISTIK KEMENTERIAN LINGKUNGAN HIDUP DAN KEHUTANAN 2022

PROVINSI	KOMODITI	JUMLAH KUPS	"NILAI EKONOMI KUPS (Rp.)"
1	2	3	4
	PALA	4	29.800.000
	PEMANFAATAN JASA LINGKUNGAN AIR	1	62.550.000
	PERIKANAN	1	800
	PISANG	5	13.485.650
	SILVOPASTURE	6	21.000.000
LAMPUNG Total		83	23.591.377.080
MALUKU	CENGKEH	3	61.500.000
	DAMAR	8	12.358.500.000
	DURIAN	2	120.000.000
	GAHARU	2	749.750.000
	GULA KELAPA	5	250.002.260
	HHBK LAINNYA	4	25.250.000
	HHK LAINNYA	2	0
	KAYU PUTIH	6	65.125.000
	KENARI	1	56.910.000
	KENCUR	1	0
	KERAJINAN	2	3.500.000
	KUNYIT	1	28.125.000
	MADU	3	110.100.000
	MINYAK ATSIRI	1	52.500.000
	NIRA AREN	4	726.000.000
	PISANG	1	200
	ROTAN LAINNYA	1	300
	SEREH	1	375
	SINGKONG	1	150
MALUKU Total		49	14.607.263.285
MALUKU UTARA	BIJI KOPI	1	2.000.000
	CENGKEH	1	3.000.000
	DAMAR	1	390.000.000
	EKOWISATA	5	112.116.000
	GULA KELAPA	3	163.095.000
	HHBK LAINNYA	1	0
	HHK LAINNYA	1	27.500.000
	JAHE	3	70.350.000
	KACANG	2	205
	NIRA AREN	1	15
	PALA	5	610.750.000
	SINGKONG	1	0
MALUKU UTARA Total		25	1.378.811.220
NUSA TENGGARA BARAT	BAWANG MERAH	1	7.566.000.000

PROVINSI	KOMODITI	JUMLAH KUPS	"NILAI EKONOMI KUPS (Rp.)"
1	2	3	4
	BIJI KEMIRI	7	8.872.972.000
	BIJI KOPI	12	425.247.615
	DURIAN	1	3.915.000
	EKOWISATA	5	2.874.243.500
	HHBK LAINNYA	6	10.600.000
	JAGUNG	27	54.431.420.000
	JAHE	1	459.000.000
	JAMBU-JAMBU	6	5.171.450.000
	JERUK	1	750
	KAKAO	1	1.992.000
	KAYU PUTIH	2	1.800
	KUNYIT	1	100
	LAOS	1	459.000.000
	MADU	5	618.250.300
	MANGGIS	1	3.915.000
	NIRA AREN	2	178.100.000
	PISANG	1	9.600.000
	RAMBUTAN	1	3.915.000
	SINGKONG	1	1.500.000
NUSA TENGGARA BARAT Total		83	81.091.123.065
NUSA TENGGARA TIMUR	BIJI KEMIRI	16	672.768.810
	BIJI KOPI	13	381.800.000
	GULA KELAPA	7	44.600.000
	HHBK LAINNYA	5	117.235.000
	JAMBU-JAMBU	5	243.000.000
	PISANG	1	4.800.000
NUSA TENGGARA TIMUR Total		47	1.464.203.810
PAPUA	JAHE	2	3.000.000.000
	KAYU PUTIH	3	930.000.000
	MANGGA	1	5.000.000
	PERIKANAN	1	170.000.000
	PISANG	1	5.000.000
PAPUA Total		8	4.110.000.000
PAPUA BARAT	KERAJINAN	3	1.501.300
	PALA	18	1.225.910.385
	PISANG	2	5.425.000
	SAGU	3	36.500.400
PAPUA BARAT Total		26	1.269.337.085
PAPUA SELATAN	KERAJINAN	1	1.500.000
PAPUA SELATAN Total		1	1.500.000

TABEL 8 | STATISTIK KEMENTERIAN LINGKUNGAN HIDUP DAN KEHUTANAN 2022

PROVINSI	KOMODITI	JUMLAH KUPS	"NILAI EKONOMI KUPS (Rp.)"	
1	2	3	4	
RIAU	BIJI KOPI	1	13.880.000	
	HHBK LAINNYA	5	63.021.830.000	
	KEPITING	5	72.421.310	
	NENAS	1	1.643.000	
	NIRA AREN	1	0	
	NIRA NIPAH	6	9.502.000	
	SAGU	1	0	
	SEREH	1	0	
RIAU Total		21	63.119.276.310	
SULAWESI BARAT	ALPUKAT	1	3.366.000	
	BIJI KEMIRI	15	220.527.500	
	BIJI KOPI	2	67.500.000	
	BUAH-BUAHAN	1	1.240.000	
	CABAI	1	62.500.000	
	DAMAR	1	95.625.000	
	DURIAN	3	22.700.000	
	HHBK LAINNYA	1	0	
	JAGUNG	3	99.900.000	
	JAHE	1	1.020.000	
	KAKAO	2	17.625.000	
	MADU	4	3.600.420	
	NENAS	1	13.700.000	
	NIRA AREN	1	3.040.000	
	SULAWESI BARAT Total		37	612.343.920
	SULAWESI SELATAN	AKAR KUNING	1	0
BAWANG MERAH		2	7.500.000	
BIJI KEMIRI		2	0	
BIJI KOPI		14	1.668.110.525	
BUAH-BUAHAN		1	75.600.000	
DURIAN		2	750	
EKOWISATA		2	792.000.000	
GETAH		51	12.999.723.000	
HHBK LAINNYA		5	253.575.000	
HHK LAINNYA		1	2.000.000	
JAMBU-JAMBU		8	109.600.000	
JENGKOL		2	8.007.000.000	
KACANG		1	1.050.000	
KERAJINAN		5	33.400.000	
KUNIR	2	0		

PROVINSI	KOMODITI	JUMLAH KUPS	"NILAI EKONOMI KUPS (Rp.)"
1	2	3	4
	KUNYIT	2	4.800.000
	LADA	9	102.500.800
	MADU	20	172.000.750
	NIRA AREN	20	146.093.899
	PALA	1	0
	PERIKANAN	1	825
	PISANG	1	2.500.000
	RAMBUTAN	1	0
	ROTAN LAINNYA	9	1.365.286.100
SULAWESI SELATAN Total		163	25.742.741.649
SULAWESI TENGAH	BAMBU LAINNYA	1	1.110.000
	BIJI KEMIRI	2	182.000.000
	BIJI KOPI	4	230.875.000
	CENGKEH	1	37.500.000
	DURIAN	3	241.400.000
	EKOWISATA	1	0
	HHBK LAINNYA	1	0
	HHK LAINNYA	2	38.790.000
	JAHE	1	93.500.000
	KERAJINAN	3	12.000.000
	MADU	1	19.500.000
	NILAM	3	2.721.535.740
	NIRA AREN	10	543.086.000
	PALA	1	34.800.000
	PISANG	1	31.498.500
	ROTAN LAINNYA	9	669.553.000
SULAWESI TENGAH Total		44	4.857.148.240
SULAWESI TENGGARA	BAMBU LAINNYA	1	1.500.000
	BIJI KOPI	1	15.000.000
	CENGKEH	1	2.090.000.000
	GETAH	1	112.000.000
	JAGUNG	3	186.811.200
	JAMBU-JAMBU	1	0
	MADU	2	30.200.000
	NILAM	2	262.080.000
	NIRA AREN	3	18.830.000
	PADI (GABAH)	2	43.800.000
	ROTAN LAINNYA	1	90.000.000
	SAGU	1	90.000.000
SULAWESI TENGGARA Total		19	2.940.221.200

TABEL 8 | STATISTIK KEMENTERIAN LINGKUNGAN HIDUP DAN KEHUTANAN 2022

PROVINSI	KOMODITI	JUMLAH KUPS	"NILAI EKONOMI KUPS (Rp.)"
1	2	3	4
SULAWESI UTARA	CENGKEH	1	351.000.000
	NIRA AREN	1	128.000.000
SULAWESI UTARA Total		2	479.000.000
SUMATERA BARAT	BAMBU LAINNYA	1	60
	BIBIT	1	75.000.000
	BIJI KOPI	5	119.600.680
	EKOWISATA	5	1.079.775.000
	GAHARU	2	3.000.000.630
	GETAH	2	1.937.000.000
	HHBK LAINNYA	1	2.400.000
	HHK LAINNYA	3	1.001.000.100
	JERNANG	1	36.000.000
	KARET	2	1.500.138
	MADU	9	643.967.700
	MANGGIS	1	80.000.000
	NIRA AREN	7	63.440.160
	PADI (GABAH)	1	9.132.000
	PASAK BUMI	1	5.500.000
	ROTAN LAINNYA	6	1.805.190.000
	SEREH	1	31.600.000
SUMATERA BARAT Total		49	9.891.106.468
SUMATERA SELATAN	BIJI KOPI	42	2.429.240.000
	BUAH-BUAHAN	2	2.012.000.000
	EKOWISATA	1	12.750.000
	HHBK LAINNYA	1	0
	JAGUNG	1	14.400.000
	KARET	31	2.992.574.000
	PADI (GABAH)	2	70.000.000
SUMATERA SELATAN Total		80	7.530.964.000
SUMATERA UTARA	BIJI KOPI	3	505.800.000
	BUAH-BUAHAN	6	713.505.740
	EKOWISATA	9	1.168.750.250
	GETAH	37	57.876.348.500
	KEMENYAN	1	3.300.000
	MADU	6	23.500.700
	NIRA AREN	1	0
	ROTAN LAINNYA	6	555.721.000
	SEREH	1	8.250.000
SUMATERA UTARA Total		70	60.855.176.190
TOTAL KESELURUHAN		1.562	405.525.175.560

TABEL 8.7.  
Realisasi Penanganan Konflik Tenurial di Kawasan Hutan

PROVINSI	2020		2020 Total	2021		2021 Total	2022		2022 Total
	Dipetakan	Ditangani		Dipetakan	Ditangani		Dipetakan	Ditangani	
1	2	3	4	5	6	7	8	9	10
Bali	-	-	-	2	1	3	-	-	-
Banten	-	-	-	1	1	2	-	-	-
Bengkulu	1	-	1	-	1	1	-	-	-
Jambi	1	2	3	-	6	6	2	16	18
Jawa Barat	4	-	4	3	3	6	-	-	-
Jawa Tengah	2	1	3	1	12	13	2	-	2
Jawa Timur	1	2	3	4	41	45	8	-	8
Kalimantan Barat	2	1	3	-	-	-	3	-	3
Kalimantan Selatan	-	-	-	-	-	-	1	-	1
Kalimantan Tengah	-	-	-	8	-	8	2	7	9
Kalimantan Timur	2	-	2	1	-	1	-	-	-
Kalimantan Utara	-	-	-	-	-	-	2	-	2
Kep. Bangka Belitung	-	-	-	-	-	-	1	-	1
Kep. Riau	-	-	-	-	-	-	1	-	1
Lampung	-	-	-	-	-	-	1	-	1
Maluku	1	-	1	1	-	1	1	-	1
Maluku Utara	1	-	1	1	-	1	1	-	1
NTB	-	-	-	-	-	-	2	-	2
NTT	-	-	-	-	1	1	-	-	-
Papua Barat	-	-	-	1	-	1	-	-	-
Riau	-	4	4	2	2	4	2	38	40
Sulawesi Barat	-	-	-	-	-	-	1	-	1
Sulawesi Selatan	2	-	2	3	3	6	3	1	4
Sulawesi Tengah	-	-	-	-	1	1	-	-	-
Sulawesi Tenggara	-	-	-	-	2	2	-	-	-
Sulawesi Utara	2	1	3	-	-	-	-	1	1
Sumatera Barat	-	1	1	2	-	2	-	27	27
Sumatera Selatan	1	3	4	-	-	-	-	2	2
Sumatera Utara	5	1	6	8	4	12	4	3	7
TOTAL	25	16	41	38	78	116	37	95	132

Sumber : Ditjen PSKL, Tahun 2022

**TABEL 8.8.**  
Rincian Persetujuan Pengelolaan Hutan Adat Tahun 2022

No	Hutan Adat	Provinsi	Kabupaten/Kota	Luas (Ha)	Proses
1	2	3	4	5	6
1	Dayak Sami	Kalimantan Barat	Sanggau	133,00	SK Penetapan
2	Dayak Katab Kebahan Dusun Sebau	Kalimantan Barat	Melawi	198,00	SK Penetapan
3	Dayak Laman Tawa Kampung Boyutn	Kalimantan Barat	Melawi	3.917,00	SK Penetapan
4	Dayak Laman Tawa Kampung Karangan Panjang	Kalimantan Barat	Melawi	13.096,00	SK Penetapan
5	Dayak Laman Tawa Kampung Teluai	Kalimantan Barat	Melawi	3.040,00	SK Penetapan
6	Dayak Limbai Kelaet Desa Landau Leban	Kalimantan Barat	Melawi	2.667,00	SK Penetapan
7	Dayak Seberuang Kampung Ansok	Kalimantan Barat	Sintang	1.110,00	SK Penetapan
8	Dayak Seberuang Kampung Silit	Kalimantan Barat	Sintang	4.272,00	SK Penetapan
9	Dayak Seberuang Riam Batu Katemenggungan Hulu Tampunak	Kalimantan Barat	Sintang	4.006,00	SK Penetapan
10	Kusang Syuglue Woi Yansu	Papua	Jayapura	16.493,00	SK Penetapan
11	Ku Defeng Meyu	Papua	Jayapura	501,00	SK Penetapan
12	Ku Defeng Akrua	Papua	Jayapura	2.226,00	SK Penetapan
13	Ku Defeng Wai	Papua	Jayapura	594,00	SK Penetapan
14	Melra Kelrasena	Papua	Jayapura	3.394,00	SK Penetapan
15	Marga Ogoney	Papua Barat	Teluk Bintuni	16.299,00	SK Penetapan
16	Kasepuhan Cibedug	Banten	Lebak	1.268,00	SK Penetapan
17	Kasepuhan Cisitu	Banten	Lebak	1.967,00	SK Penetapan
18	Kasepuhan Cisungsang	Banten	Lebak	1.599,00	SK Penetapan
19	Ku Defeng Takwobleng	Papua	Jayapura	-	Indikatif Hutan Adat
TOTAL				76.780,00	

Sumber : Ditjen PSKL, Tahun 2022

**TABEL 8.9.**  
Rincian Mitra Pendamping PSKL Tahun 2022

No	Nama KPS	Mitra	Provinsi	Jenis Dukungan	Jangka Waktu
1	2	3	4	5	6
1	LPHD Pasar Rawa	PT. Mowilex Indonesia	Sumatera Utara	Penyediaan bibit, penanam mangrove sebanyak 10.000 bibit serta pemeliharaan tanaman pada areal LPHD Pasar Rawa	2 tahun sejak tanggal 10 Maret 2022
2	HKm Kelompok Konservasi Mangrove Muara Baimbai	PT. Indofood CBP Sukses Makmur Tbk.	Sumatera Utara	Penyediaan bibit, penanaman mangrove sebanyak 1.000 bibit serta pemeliharaan tanaman di HKm Kelompok Konservasi Mangrove Muara Baimbai	2 tahun sejak tanggal 1 April 2022
3	LPHD Pasar Rawa	Hotel Grandhika Setia Budi Medan	Sumatera Utara	Penyediaan bibit, penanaman mangrove sebanyak 1.000 bibit serta pemeliharaan tanaman di LPHD Pasar Rawa	2 tahun sejak tanggal 23 Juli 2022
4	HKm Seberang Bersatu	PT. Mowilex Indonesia	Kep. Bangka Belitung	Penyediaan bibit, penanam mangrove sebanyak 10.000 bibit serta pemeliharaan/perawatan tanaman pada areal HKm Seberang Bersatu	2 tahun sejak tanggal 29 Juli 2022
5	KUPS Register Lima HKm Gapoktan Tri Setia	PT. Alko Sumatera Internasional	Bengkulu	Pengembangan budidaya dan usaha kopi arabika di Desa Tebat Pulau	20 tahun sejak tanggal 23 Oktober 2022

No	Nama KPS	Mitra	Provinsi	Jenis Dukungan	Jangka Waktu
1	2	3	4	5	6
6	HKm Kelompok Tani Hutan Bakti Nyata	PT. Kawasan Industri Medan	Sumatera Utara	Penyediaan bibit Bira-bira dan penanaman Bira-bira sebanyak 1.000 bibit pada areal Kelompok Tani Hutan Bakti Nyata	2 tahun sejak tanggal 28 November 2022
7	Kelompok Wisata Mangrove	PT. WIK Far East Batam	Kep. Riau	Penyehatan hutan mangrove di lokasi Per-setujuan Perhutanan Sosial Kelompok Wisata mangrove	30 tahun sejak tanggal 26 Desember 2022
8	HKm KTH Jorong Berseri	Koperasi Jasa Rimbawan Gelugur Pantung	Kalimantan Tengah	Kerjasama Operasional Pembangunan HKm Pengembangan Budidaya Akasia dan Eucalyptus	25 (dua puluh lima) tahun
9	LPHD Long Sam	YKAN	Kalimantan Utara	Kontrak Hibah Pembuatan Persemaian untuk pengembangan Agroforestry di Desa Long Sam	23 Februari 2022 s.d. 27 Mei 2022
10	LPHD Telaga	CFES	Kalimantan Tengah	Kerjasama Kemitraan Lingkungan dalam pengembanan imbal jasa ekosistem berbasis komunitas (Payment for Ecosystem Services/ PES)	8 (delapan) tahun sejak dokumen ditandatangani
11	LPHD Handil Terusan	Yayasan Titian Lestari	Kalimantan Timur	Perjanjian Kerja Sama tentang Rencana Pengelolaan Hutan Desa di Desa Handil Terusan	36 (tiga puluh enam) bulan sejak dokumen PKS ditandatangani
12	LPHD Bumi Lestari	PRCF	Kalimantan Barat	Kerja sama pengembangan dan pelaksanaan program pengelolaan hutan desa "Rimbak Pakai Kemuka Ari" atau "Hutan untuk Masa Depan" pada area hak pengelolaan HD Bumi Lestari	25 (dua puluh lima) tahun
13	HKm KTH Sei Gandis	Yayasan Inobu	Kalimantan Tengah	Kerja sama pemberdayaan Kelompok Perhutanan Sosial dan Kemitraan Lingkungan dalam Pengelolaan Hutan KEMASYARAKATAN KTH Sei Gandis	1 Februari 2022 s.d. 31 Desember 2022
14	HTR Koperasi Rimba Tiga Lestari	PT Korintiga Hutani dan Yayasan Lembaga Penelitian Kaleka Indonesia (Kaleka)	Kalimantan Tengah		
15	IUPHKm Gapoktan Hutan Mutiara Sarang Tiung	PT Arutmin Indonesia NPLCT	Kalimantan Tengah	Kemitraan Sistem Verifikasi Legalitas dan Kelestarian (SLVK) pada entitas petani hutan	6 September 2022 s.d. 31 Maret 2023
16	KTH Alam Bulvare	Kelompok Wisata Penggerak Pajokka Balocci (Pangkep)	Sulawesi Selatan	Pendampingan pengembangan ekowisata	
17	KTH Wana Lestari	PT. Jasa Rahrja Cabang Sulawesi Utara (Manado)	Sulawesi Utara	Program Tanggung Jawab Sosial dan Lingkungan (TJSL) berupa bibit tanaman agroforestry senilai Rp. 15.000.000,- melalui proses transfer ke rekening KUPS Wana Lestari Bank BRI	
18	Gapoktanhut Bure Marimbunna	Tim Layanan Kehutanan Masyarakat (Makassar)	Sulawesi Selatan	"1. Penguatan KPS yang telah memiliki akses kelola PS 2. Pendampingan pasca izin KPS"	
19	KTH Butt Puang	CV. Puncak Mandiri	Sulawesi Selatan	Pengelolaan/Penyadapan Getah Pinus	
20	KTH Soribang	CV. Jabal Rahma Jaya	Maluku	Pemasaran HHBK Kopal Damar (Agathis dammara)	
21	LPHD Laturake	PT. Sinar Hijau Ventures	Maluku	Pemasaran HHBK Biji Kenari	
22	KTH Dawang	CV. Bukhoor Timur Indonesia	Maluku	Pemasaran HHBK Gaharu (Phaleria Capitata)	
23	LPHD Woda	PT. Mahira Permata Abadi	Maluku Utara	Pemasaran HHBK Kopal Damar (Agathis dammara)	
24	Penerima Penghargaan Kalpataru	Damianus Nadu	Kalimantan Barat	Pemberdayaan dan Pengkaderan Kelompok Tani	
25	Penerima Penghargaan Kalpataru	Darmawan Denassa	Sulawesi Selatan	Edukasi Kalpataru dalam Menyelamatkan Lingkungan	
26	Penerima Penghargaan Kalpataru	Deden Syarif Hidayat	Jawa Barat	Gerakan Hijau: Upaya konservasi lahan dan penganekaragaman hayati menuju terwujudnya desa berbudaya lingkungan	
27	Penerima Penghargaan Kalpataru	KH. Zarkasyi Hasbi, BA LC	Kalimantan Selatan	Pembinaan pondok pesantren yang peduli dan berbudaya lingkungan	



TABEL 8 | STATISTIK KEMENTERIAN LINGKUNGAN HIDUP DAN KEHUTANAN 2022

No	Nama KPS	Mitra	Provinsi	Jenis Dukungan	Jangka Waktu
1	2	3	4	5	6
28	Penerima Penghargaan Kalpataru	Muh. Yusri	Sulawesi Barat	Kegiatan sosialisasi pelestarian penyu	
29	Penerima Penghargaan Kalpataru	Purwo Harsono, SP	DIY	Edukasi wisata madu bronto	
30	Penerima Penghargaan Kalpataru	Sombori Dive Conservation	Sulawesi Tengah	Konservasi desa wisata	
31	Penerima Penghargaan Kalpataru	Suhadak	Lampung	Pembuatan Arboretum	
32	Penerima Penghargaan Kalpataru	Suswaningsih	DIY	Pendampingan masyarakat dalam pelestarian hidup yang berkelanjutan	
33	KUPS Gunung Karang	PT. Katadata Indonesia	Jawa Barat		
34	1. HKm KTH Jorong Berseri	Koperasi Jasa Rimbawan Gelugur Pantung	Kalimantan Tengah		
35	LPHD Long Sam	YKAN	Kalimantan Utara	Pembuatan Persemaian untuk pengembangan Agroforestry	
36	LPHD Telaga	CFES	Kalimantan Tengah	Kerjasama Kemitraan Lingkungan dalam pengembangan imbal jasa ekosistem berbasis komunitas (Payment for Ecosystem Services/ PES)	
37	1. LPHD Telaga	Yayasan Titian Lestari	Kalimantan Timur	Pengelolaan hutan desa dan monitoring hutan mangrove	
38	1. LPHD Bumi Lestari	PRCF	Kalimantan Barat	pengembangan dan pelaksanaan program pengelolaan hutan desa "Rimbak Pakai Kemuka Ari" atau "Hutan untuk Masa Depan" pada area hak pengelolaan HD Bumi Lestari	
39	1. Hkm KTH Sei Gandis	1. Yayasan Inobu	Kalimantan Tengah		
40	2. HTR Koperasi Rimba Tiga Lestari	2. PT. Korintiga Hutani dan Yayasan Lembaga Penelitian Kaleka Indonesia (Kaleka)	Kalimantan Selatan		

Sumber : Ditjen PSKL, Tahun 2022

TABEL 8.10.  
Realisasi Pendamping Perhutanan Sosial Tahun 2022

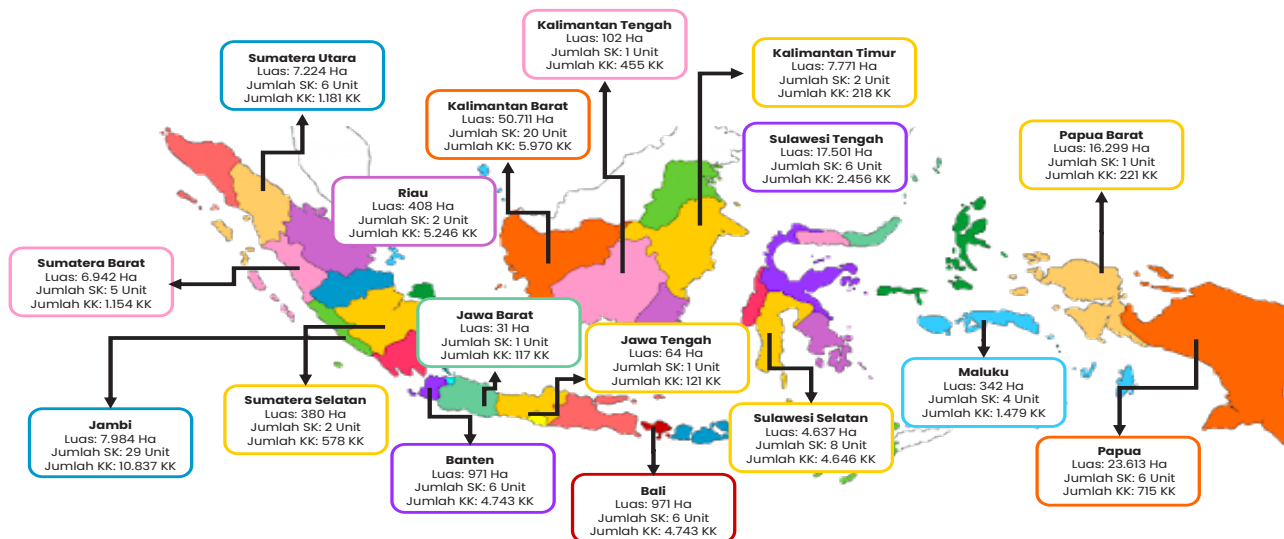
No.	Provinsi	Jumlah Pendamping	Jumlah SK Izin s.d Desember 2022	Jumlah SK didampingi	ASN	Non ASN	Jenis Kelamin	
					Total	Total	Laki-Laki	Perempuan
1	2	3	4	5	6	7	8	9
1	Aceh	25	58	34	15	10	20	5
2	Jambi	96	396	120	34	62	85	11
3	Bengkulu	53	76	70	50	3	40	13
4	Riau	27	102	29	17	10	23	4
5	Kep. Riau	19	29	21	13	6	16	3
6	Kep. Bangka Belitung	50	386	82	37	13	36	14
7	Sumatera Barat	75	292	141	45	30	42	33
8	Sumatera Selatan	60	208	77	35	25	51	9
9	Sumatera Utara	49	206	71	26	23	35	14
10	Lampung	101	404	168	71	30	73	28
11	DIY	15	45	61	15	0	13	2
12	Bali	41	134	132	32	9	33	8
13	NTB	74	267	206	39	35	59	15

No.	Provinsi	Jumlah Pendamping	Jumlah SK Izin s.d Desember 2022	Jumlah SK didampingi	ASN		Non ASN		Jenis Kelamin	
					Total	Total	Laki-Laki	Perempuan		
1	2	3	4	5	6	7	8	9		
14	NTT	95	306	325	91	4	63	32		
15	Banten	0	34	0	0	0	0	0		
16	Jawa Barat	0	133	0	0	0	0	0		
17	Jawa Tengah	0	91	0	0	0	0	0		
18	Jawa Timur	0	347	0	0	0	0	0		
19	Kalimantan Barat	60	207	62	7	53	45	15		
20	Kalimantan Timur	29	157	42	8	21	21	8		
21	Kalimantan Tengah	85	205	97	47	38	64	21		
22	Kalimantan Selatan	95	175	97	44	51	71	24		
23	Kalimantan Utara	26	85	27	23	3	14	12		
24	Gorontalo	39	174	56	18	21	30	9		
25	Sulawesi Selatan	110	733	110	17	93	74	36		
26	Sulawesi Barat	54	485	53	23	31	41	13		
27	Sulawesi Tengah	51	1254	51	34	17	32	19		
28	Sulawesi Utara	29	220	41	23	6	20	9		
29	Sulawesi Tenggara	47	313	103	34	13	36	11		
30	Papua	17	77	31	15	2	12	5		
31	Papua Barat	22	88	49	18	4	14	8		
32	Maluku	34	146	91	19	15	19	15		
33	Maluku Utara	32	208	90	16	16	27	5		
TOTAL		1510	8041	2537	866	644	1109	401		

Sumber : Ditjen PSKL, Tahun 2022

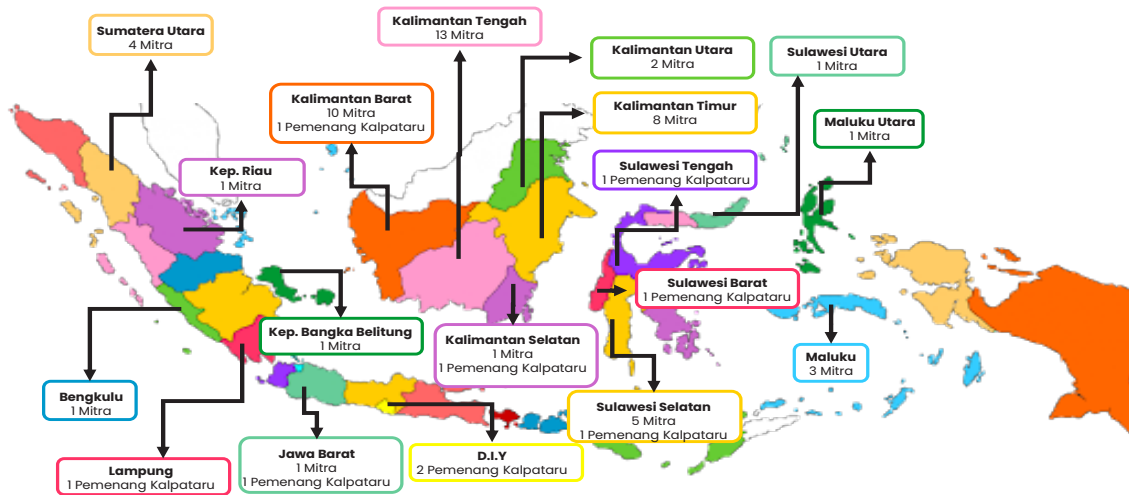
## GRAFIK. 8.2.

### Peta Sebaran Hutan Adat sampai dengan tahun 2022



Sumber : Ditjen PSKL, Tahun 2022

GRAFIK. 8.3.  
Peta Sebaran Mitra Pendamping PSKL tahun 2022



Sumber : Ditjen PSKL, Tahun 2022

GRAFIK. 8.4.  
Infografis Pendamping Perhutanan Sosial Tahun 2022



Sumber : Ditjen PSKL, Tahun 2022

# Penegakan Hukum Lingkungan Hidup dan Kehutanan



TABEL 9.1.  
Rekapitulasi Kasus P-21 Per Provinsi tahun 2018 - 2022

NO	PROVINSI	2018	2019	2020	2021	2022	TOTAL
1	2	3	4	5	6	7	8
1	Bali	1	1		1	0	3
2	Banten	2	2	3		1	8
3	DIY	1	1	2		1	5
4	DKI	2			3	0	5
5	Gorontalo	2		3		1	6
6	Jambi	11	8	8	9	5	41
7	Jawa Barat	4	6	11	1	7	29
8	Jawa Tengah	2	4		1	2	9
9	Jawa Timur	8	12	7	12	11	50
10	Kalimantan Barat	22	20	22	14	10	88
11	Kalimantan Selatan			3		2	5
12	Kalimantan Tengah	12	11	10	14	5	52
13	Kalimantan Timur	17	15	20	19	9	80
14	Kalimantan Utara			2		0	2
15	Kep. Bangka Belitung	4	4	13		6	27
16	Kep. Riau	1	1	3	5	3	13
17	Lampung	14	13	9	11	7	54
18	Maluku	1	3	4	2	1	11
19	Maluku Utara	2	4			0	6
20	Aceh			2	3	4	9
21	NTB	2	5	23	14	4	48
22	NTT	2	8	5	3	7	25
23	Papua	3	5	4	1	6	19
24	Papua Barat	2	3	5	6	4	20
25	Riau	11	10	14	13	10	58
26	Sulawesi Barat		2	5	5	2	14
27	Sulawesi Selatan	12	19	17	18	9	75
28	Sulawesi Tengah	6	7	3	5	5	26
29	Sulawesi Tenggara	6	3	5	8	4	26
30	Sulawesi Utara	3	4	4	2	7	20
31	Sumatera Barat	2	3	4	4	10	23
32	Sumatera Selatan	5	1	5	6	4	21
33	Sumatera Utara	6	15	4	6	6	37
34	Bengkulu					0	0
TOTAL		166	190	220	186	153	915

Sumber: Ditjen Gakkum KLHK 2022

TABEL 9.2.  
Rekapitulasi Kasus Pengaduan Per Provinsi tahun 2018 - 2022

NO	PROVINSI	2018	2019	2020	2021	2022	TOTAL
1	2	3	4	5	6	7	8
1	ACEH	25	15	12	19	16	87
2	BALI	5	6	5	4	3	23
3	BANTEN	24	42	36	38	41	181
4	BENGKULU	3	13	12	6	13	47
5	DI YOGYAKARTA	3	9	4	5	4	25
6	DKI JAKARTA	17	28	44	22	14	125
7	GORONTALO	1	5	6	1	1	14
8	JAMBI	22	41	19	26	15	123
9	JAWA BARAT	80	131	78	90	85	464
10	JAWA TENGAH	31	50	69	48	40	238
11	JAWA TIMUR	83	157	170	102	77	589
12	KALIMANTAN BARAT	50	88	54	68	47	307
13	KALIMANTAN SELATAN	19	21	10	5	5	60
14	KALIMANTAN TENGAH	29	72	46	57	39	243
15	KALIMANTAN TIMUR	97	69	68	78	58	370
16	KALIMANTAN UTARA	14	18	10	6	8	56
17	KEPULAUAN BANGKA BELITUNG	6	26	30	20	14	96
18	KEPULAUAN RIAU	10	23	13	13	4	63
19	LAMPUNG	7	18	6	13	12	56
20	MALUKU	8	9	3	3	3	26
21	MALUKU UTARA		9	5	8	5	27
22	NUSA TENGGARA BARAT	8	21	23	13	10	75
23	NUSA TENGGARA TIMUR	20	25	30	13	6	94
24	PAPUA	10	22	2	4	1	39
25	PAPUA BARAT	8	20	9	14	7	58
26	RIAU	94	169	46	49	32	390
27	SULAWESI BARAT	4	5	15	6	8	38
28	SULAWESI SELATAN	45	90	62	39	31	267
29	SULAWESI TENGAH	7	15	18	20	15	75
30	SULAWESI TENGGARA	11	42	16	43	71	183
31	SULAWESI UTARA	3	19	10	17	24	73
32	SUMATERA BARAT	9	18	16	15	18	76
33	SUMATERA SELATAN	20	43	23	26	20	132
34	SUMATERA UTARA	93	113	105	65	49	425
35	N/A	56	6				62
TOTAL		922	1458	1075	956	796	5207

Sumber: Ditjen Gakkum KLHK 2022

**TABEL 9.3.**  
**Rekapitulasi Kasus Pengawasan Per Provinsi tahun 2018 - 2022**

NO	PROVINSI	2018	2019	2020	2021	2022	TOTAL
1	2	3	4	5	6	7	8
1	BALI	2	8		0	4	14
2	DKI JAKARTA	6	13	17	2	13	51
3	JAMBI	7	12	1	1	7	28
4	Jawa Barat	68	98		53	49	268
5	Jawa Tengah	23	16	3	16	20	78
6	Jawa Timur	58	32		26	34	150
7	Kalimantan Barat	6	10	4	10	26	56
8	Kalimantan Selatan	20	10	62	4	13	109
9	Kalimantan Timur	26	15	13	14	59	127
10	Kalimantan Tengah	5	15	27	4	20	71
11	Kalimantan Utara	7	3	13	4	9	36
12	LAMPUNG	4	12	7	10	9	42
13	MALUKU	2	2	11	1	7	23
14	Maluku Utara	0	5	6	1	6	18
15	Aceh	1	4	1	2	3	11
16	Nusa Tenggara Barat	2	3	3	3	5	16
17	Nusa Tenggara Timur	1	2	5	2	1	11
18	PAPUA	0	0		3	3	6
19	PAPUA BARAT	2	4	6	0	8	20
20	RIAU	31	49	1	8	23	112
21	Kep. Riau	39	35	1	12	6	93
22	Sulawesi Selatan	14	19	1	19	20	73
23	Sulawesi Tenggara	5	6	1	4	13	29
24	Sulawesi Tengah	9	8		5	9	31
25	Sulawesi Barat	1	8	5	1	1	16
26	Gorontalo	2	2	13	4	1	22
27	Sulawesi Utara	11	17		12	18	58
28	Sumatera Barat	0	7	8	1	3	19
29	Sumatera Utara	11	24	5	8	10	58
30	Sumatera Selatan	9	53	1	3	9	75
31	Bangka Belitung	3	9	1	0	1	14
32	Bengkulu	0	2	3	2	3	10
33	Banten	18	19	16	16	27	96
34	Yogyakarta	1	1	1	1	3	7
	TOTAL	394	523	236	252	443	1848

Sumber: Ditjen Gakkum KLHK 2022

**TABEL 9.4.**  
Jumlah Sanksi Administrasi Tahun 2022

No	Jenis Sanksi	2018	2019	2020	2021	2022	Total
1	2	6	7	8	9	10	12
1	Pencabutan Izin	0	0	0			0
2	Pembekuan Izin	0	0	0			0
3	Paksaan Pemerintah	158	347	153	202	238	1098
4	Teguran Tertulis	0	153	12	14	7	186
5	Denda Administratif				6	24	30
6	Surat Peringatan	0	316	175	297	112	900
Total		158	816	340	519	381	2214

Sumber: Ditjen Gakkum KLHK 2022

**TABEL 9.5.**  
Jumlah Ketaatan Terhadap Sanksi Administrasi

No	Jenis Sanksi	2018			2019			2020			2021			2022		
		Taat	Belum Taat	Status	Taat	Belum Taat	Status	Taat	Belum Taat	Status	Taat	Belum Taat	Status	Taat	Belum Taat	Status
1	2	3	4	5	6	7	8	9	10	11	12	13	14	15	16	17
1	Pencabutan Izin	0	0	0	0	0	0	0	0	0						
2	Pembekuan Izin	0	0	0	0	0	0	0	0	0						
3	Paksaan Pemerintah	158	90	68	347	134	213	153	28	125	208	16	192	240	22	218
4	Teguran Tertulis	0	0	0	153	153	0	12	8	4	14	3	11	7	5	2
5	Surat Peringatan	0	0	0	316	0	0	175	0	0	297	0	0	0	0	0
Total		158	90	68	816	287	213	340	36	129	519	19	203	247	27	220

Sumber: Ditjen Gakkum KLHK 2022

**TABEL 9.6.**  
Jumlah Sanksi Kegiatan Paksaan Pemerintah

No.	Tipologi	Sanksi Kegiatan	2018	2019	2020	2021	2022	Total
1	2	3	4	5	6	7	8	9
1	Pencemaran Lingkungan	Paksaan Pemerintah	121	272	118	171	235	917
2	Kebakaran Hutan dan Lahan		10	35	11	11		67
3	DAS Citarum		27	40	24	20	1	112
4	Keterlambatan Bidang Kehutanan					6	5	11

Sumber: Ditjen Gakkum KLHK 2022



**TABEL 9.7.**  
Jumlah Sanksi Kegiatan Teguran Tertulis

No.	Tipologi	Sanksi Kegiatan	2018	2019	2020	2021	2022	Total
1	2	3	4	5	6	7	8	9
1	Pencemaran Lingkungan	Teguran Tertulis	0	153	12	13	7	185
2	DAS Citarum	Teguran Tertulis				1	0	1

Sumber: Ditjen Gakkum KLHK 2022

**TABEL 9.8.**  
Jumlah Sanksi Kegiatan Surat Peringatan

No.	Tipologi	Sanksi Kegiatan	2018	2019	2020	2021	2022	Total
1	2	3	4	5	6	7	8	9
1	Kebakaran Hutan dan Lahan	Surat Peringatan	0	316	175	297	112	900

Sumber: Ditjen Gakkum KLHK 2022

**TABEL 9.9.**  
Jumlah Hasil Penegakan Hukum Pidana

No	Tipologi	2018		2019		2020		2021		2022	
		P21	Fasilitasi Polisi dan Jaksa	P21	Fasilitasi Polisi dan Jaksa	P21	Fasilitasi Polisi dan Jaksa	P21	Fasilitasi Polisi dan Jaksa	P21	Fasilitasi Polisi dan Jaksa
1	2	3	4	5	6	7	8	9	10	11	12
1	Illegal Logging	94	0	104	0	124		110	0	70	3
2	Perambahan hutan	26	1	11	0	26	5	28	8	35	
3	Peredaran ilegal TSL	41	0	65	0	48		38	0	35	
4	Pencemaran lingkungan	2	25	6	25	8	8	6	8	11	9
5	Karhutla	1	5	2	10	5	7	2	7		1
6	Kerusakan lingkungan	2	0	2	0	9	8	2	3	2	4
7	DAS Citarum										
8	Tipikor										2
Total		166	31	190	35	220	28	186	26	153	19

Sumber: Ditjen Gakkum KLHK 2022

TABEL 9.10.  
P21

No	Tipologi	2018	2019	2020	2021	2022	Total
1	2	3	4	5	6	7	8
1	Illegal Logging	94	104	124	110	70	502
2	Perambahan hutan	26	11	26	28	35	126
3	Peredaran illegal TSL	41	65	48	38	35	227
4	Pencemaran lingkungan	2	6	8	6	11	33
5	Karhutla	1	2	5	2		10
6	Kerusakan lingkungan	2	2	9	2	2	17
Total		166	190	220	186	153	915

Sumber: Ditjen Gakkum KLHK 2022

TABEL 9.11.  
FASILITASI

No	Tipologi	2018	2019	2020	2021	2022	Total
1	2	3	4	5	6	7	8
1	Pembalakan liar	0	0	0	0	3	3
2	Perambahan hutan	1	0	5	8		14
3	Peredaran illegal TSL	0	0	0	0		0
4	Pencemaran lingkungan	25	25	8	8	9	75
5	Karhutla	5	10	7	7	1	30
6	Kerusakan lingkungan	0	0	8	4	4	16
7	Tipikor					2	2
Total		31	35	28	27	19	140

Sumber: Ditjen Gakkum KLHK 2022

**TABEL 9.12.**  
Jumlah Proses Penyidikan

NO	TIPOLOGI KASUS	2020	2021	2022
1	2	3	4	5
1	Pembalakan Liar	68	4	
2	Perambahan	7	6	3
3	Peredaran Illegal TSL	36		
4	Pencemaran Lingkungan Hidup	2	13	17
5	Kebakaran Hutan dan Lahan	5		
6	Kerusakan Lingkungan	5	3	1
7	Pertambangan	21		
TOTAL		144	26	21

Sumber: Ditjen Gakkum KLHK 2022

**TABEL 9.13.**  
Jumlah Proses Pulbaket

NO	TIPOLOGI KASUS	2020	2021	2022
1	2	3	4	5
1	Pembalakan Liar	20	5	
2	Perambahan	17	3	2
3	Peredaran Illegal TSL	11	5	
4	Pencemaran Lingkungan	4	20	14
5	Kebakaran Hutan dan Lahan	9		1
6	Kerusakan Lingkungan	13	8	2
7	Pertambangan	5		
8	Dokumen dan Izin Lingkungan	5		
TOTAL		84	41	19

Sumber: Ditjen Gakkum KLHK 2022

**TABEL 9.14.**  
**Jumlah Operasi Pencegahan dan Pengamanan Hutan**

No	Jenis Operasi	2018	2019	2020	2021	2022	Total
1	2	3	4	5	6	7	8
1	Operasi pemulihan kawasan hutan	217	101	89	84	69	560
2	Operasi peredaran TSL	76	45	73	59	29	282
3	Operasi pembalakan liar	172	163	124	70	39	568
Total		465	309	286	213	137	1410

Sumber: Ditjen Gakkum KLHK 2022

**TABEL 9.15.**  
**Hasil Operasi Pencegahan dan Pengamanan Hutan**

No	Jenis Operasi	2018	2019	2020	2021	2022	TOTAL
1	2	3	4	5	6	7	8
1	Operasi pemulihan kawasan hutan (Ha)	5.641.925	9.927.443	2.412.707	918.654	609721,12	19.510.450
2	Operasi peredaran TSL (ekor satwa)	213.205	1.325	5.232	5.710	1.535	227.007
	Operasi Peredaran TSL (buah bagian tubuh)	689	1.799	2.751	421	179	5.839
3	Operasi pembalakan liar m3	11.123	17.144	1.674	592.999	179.000	801.940

Sumber: Ditjen Gakkum KLHK 2022

# Penyuluhan dan Pengembangan **Sumber Daya Manusia**



TABEL 10.1.  
Jumlah Penyuluh Kehutanan Per Provinsi Tahun 2022

NO	PROVINSI	PK PNS		TOTAL	PKS		TOTAL	PKSM		TOTAL
		LAKI-LAKI	PEREMPUAN		LAKI-LAKI	PEREMPUAN		LAKI-LAKI	PEREMPUAN	
1	2	3	4	5	6	7	8	9	10	11
1	ACEH	29	24	53	1	-	1	108	5	113
2	SUMATERA UTARA	17	7	24	36	1	37	94	5	99
3	SUMATERA BARAT	38	20	58	-	-	0	59	-	59
4	RIAU	21	7	28	61	-	61	93	3	96
5	KEPULAUAN RIAU	-	-	0	-	-	0	-	-	0
6	JAMBI	33	6	39	63	-	63	77	5	82
7	SUMATERA SELATAN	21	12	33	90	2	92	104	2	106
8	BENGKULU	28	11	39	4	-	4	198	9	207
9	LAMPUNG	77	50	127	-	-	0	710	31	741
10	BANGKA BELITUNG	22	10	32	-	-	0	8	3	11
11	DKI JAKARTA	5	2	7	7	-	7	2	2	4
12	JAWA BARAT	317	106	423	35	1	36	1221	42	1263
13	JAWA TENGAH	289	94	383	43	10	53	744	18	762
14	D.I. YOGYAKARTA	20	13	33	5	-	5	164	7	171
15	JAWA TIMUR	191	69	260	103	5	108	563	15	578
16	BANTEN	3	1	4	4	-	4	220	14	234
17	BALI	23	2	25	1	-	1	136	-	136
18	NUSA TENGGARA BARAT	59	16	75	-	-	0	121	5	126
19	NUSA TENGGARA TIMUR	59	39	98	-	-	0	9	-	9
20	KALIMANTAN BARAT	13	7	20	60	4	64	98	19	117
21	KALIMANTAN TENGAH	42	15	57	2	-	2	42	1	43
22	KALIMANTAN SELATAN	35	20	55	57	3	60	178	-	178
23	KALIMANTAN TIMUR	20	16	36	5	3	8	40	2	42
24	SULAWESI UTARA	23	11	34	-	-	0	99	14	113
25	SULAWESI TENGAH	44	24	68	-	-	0	68	1	69
26	SULAWESI SELATAN	146	82	228	-	-	0	200	18	218
27	SULAWESI TENGGARA	38	26	64	-	-	0	90	14	104
28	GORONTALO	8	8	16	1	-	1	6	-	6
29	MALUKU	6	9	15	31	-	31	2	-	2
30	MALUKU UTARA	13	12	25	-	-	0	6	-	6
31	PAPUA	14	13	27	12	1	13	5	-	5
32	SULAWESI BARAT	19	2	21	-	-	0	104	3	107
33	PAPUA BARAT	25	27	52	-	-	0	-	-	0
34	KALIMANTAN UTARA	41	32	73	-	-	0	7	3	10
35	PUSAT	204	181	385	-	-	0	-	-	0
JUMLAH PENYULUH TAHUN 2022		1943	974	2917	621	30	651	5576	241	5817
JUMLAH PENYULUH TAHUN 2021				2808			654			5776
JUMLAH PENYULUH TAHUN 2020				2755			986			5542
JUMLAH PENYULUH TAHUN 2019				2712			657			5254
JUMLAH PENYULUH TAHUN 2018				2937			487			4630

Sumber : Badan Penyuluhan dan Pengembangan Sumber Daya Manusia Tahun 2022

catatan : PK PNS = Jumlah Penyuluh Kehutanan PNS

PKS = Penyuluh Kehutanan Swasta

PKSM = Penyuluh Kehutanan Swadaya Masyarakat

TABEL 10.2.  
Jumlah KTH Berdasarkan Kelas Tahun 2022

No	Provinsi - Kab/Kota	Jumlah KTH	Jumlah Per Kelas KTH			
			Pemula	Madya	Utama	undifined
1	2	3	4	5	6	7
I	ACEH	352	326	25	1	-
II	SUMATERA UTARA	302	290	10	2	-
III	SUMATERA BARAT	346	299	43	4	-
IV	RIAU	173	148	24	1	-
V	JAMBI	162	132	26	4	-
VI	SUMATERA SELATAN	34	29	4	1	-
VII	BENGKULU	433	406	27	-	-
VIII	LAMPUNG	1.681	1.550	118	13	-
IX	BANGKA BELITUNG	167	155	7	5	-
X	KEPULAUAN RIAU	21	19	1	1	-
XI	DKI JAKARTA	19	18	1	-	-
XII	JAWA BARAT	3.381	3.047	312	22	-
XIII	JAWA TENGAH	3.658	3.344	280	34	-
XIV	D.I. YOGYAKARTA	672	552	100	20	-
XV	JAWA TIMUR	4.250	3.964	256	30	-
XVI	BANTEN	300	250	42	8	-
XVII	BALI	81	14	63	4	-
XVIII	NUSA TENGGARA BARAT	422	404	14	4	-
XIX	NUSA TENGGARA TIMUR	86	65	20	1	-
XX	KALIMANTAN BARAT	185	168	12	5	-
XXI	KALIMANTAN TENGAH	169	132	35	2	-
XXII	KALIMANTAN SELATAN	560	469	68	23	-
XXIII	KALIMANTAN TIMUR	150	143	6	1	-
XXIV	SULAWESI UTARA	46	46	-	-	-
XXV	SULAWESI TENGAH	371	351	20	-	-
XXVI	SULAWESI SELATAN	1.566	1.506	56	4	-
XXVII	SULAWESI TENGGARA	355	334	14	7	-
XXVIII	GORONTALO	29	25	-	4	-
XXIX	MALUKU	25	17	8	-	-
XXX	MALUKU UTARA	35	26	8	1	-
XXXI	PAPUA	47	37	10	-	-
XXXII	SULAWESI BARAT	228	221	3	4	-
XXXIII	PAPUA BARAT	97	92	5	-	-
XXXIV	KALIMANTAN UTARA	8	8	-	-	-
XXXV	PUSAT	-	-	-	-	-
Total KTH Tahun 2022		20.411	18.587	1.618	206	-
Total KTH Tahun 2021		30.945				
Total KTH Tahun 2020		29.944				
Total KTH Tahun 2019		25.515				

Sumber : Badan Penyuluhan dan Pengembangan Sumber Daya Manusia Tahun 2022

TABEL 10.3.

## Jumlah Peserta dan Jenis Pelatihan Aparatur dan Non Aparatur KLHK Tahun 2022

NO	NAMA PELATIHAN	REALISASI (Orang)			SASARAN	METODE DIKLAT	LOKASI DIKLAT	TANGGAL PELAKSANAAN	SATKER PELAKSANA
		L	P	TOTAL					
1	2	4	5	6	7	8	9	10	11
A	Pelatihan SDM Aparatur LHK	239	152	391					
1	Pelatihan Mentoring	12	17	29	Aparatur	Klasikal	Pusdiklat	25 s.d.26 Agustus 2022	Pusdiklat
2	Pelatihan Coaching	12	17	29	Aparatur	Klasikal	Pusdiklat	22 s.d. 24 Agustus 2022	Pusdiklat
3	Pelatihan Pembentukan Penyuluh Kehutanan Kategori Keahlian Angkatan III	19	21	40	Aparatur	Full E-Learning	Pusdiklat	23 Agustus - 21 September 2022	Pusdiklat
4	Pelatihan Pembentukan Pengawas Lingkungan Hidup (PPLH)	11	29	40	Aparatur	Blended Learning	Pusdiklat	12 s.d. 30 September 2022	Pusdiklat
5	TOT Subsansi Pelatihan Ganis PH PKL	30	10	40	Aparatur	Full E-Learning	Pusdiklat	28 s.d.31 Desember 2022	Pusdiklat
6	Aplikasi GNSS Bagi Survey dan pemetaan	22	8	30	Aparatur	Full E Learning	BPLHK Pematang siantar	21 s/d 26 April 2022	BPLHK Pematang siantar
7	Pelatihan Resolusi Konflik SDA	30	-	30	Aparatur	Blended Learning	Pekanbaru dan Suligi	2,3 dan 6,7 Juni 2022	BPLHK Pekanbaru
8	Pelatihan Pengelolaan Analisis Data dan Pelaporan	18	12	30	Aparatur	Blended Learning	Bogor	Online 22 s.d. 24 September 2022 Offline 26 s.d. 28 September 2022	BPLHK Bogor
9	Resolusi Konflik SDA	23	7	30	Aparatur	Full elearning	BPLHK Kadipaten	20 - 24 Juni 2022	BPLHK Kadipaten
10	Pelatihan Penggunaan Drone untuk Bidang LHK	26	7	33	Aparatur	Blended Learning	Denpasar, Bali	23 dan 24 Mei Online, 26,27 dan 28 Mei tatap muka	BPLHK Kupang
11	Pembentukan Pengendali Ekosistem Hutan (PEH) Tingkat Ahli	16	14	30	Aparatur	Blended Learning	Makassar	12 s.d. 24 September 2022	BPLHK Makassar
12	Pelatihan Resolusi Konflik Sumber Daya Alam	20	10	30	Aparatur	Full Elearning	BPLHK Samarinda	28 Maret s.d 1 April 2022	BPLHK Samarinda
B	Pelatihan SDM Non Aparatur LHK	451	219	670					
1	Pelatihan Pengolahan Sampah Organik Untuk Budidaya Maggot BSF	12	28	40	Non Aparatur LHK	Klasikal	Pusdiklat	25 s.d 27 Juli 2022	Pusdiklat
2	Teknik Pencegahan Karhutla Bagi MPA	25	4	29	Non Aparatur LHK	Full E Learning	BPLHK Pematang siantar	21 s/d 26 April 2022	BPLHK Pematang siantar
3	Budidaya Lebah Madu Kelulut (Trigona Spp)	13	17	30	Non Aparatur LHK	Klasikal	Kota Lhokseawe Provinsi Aceh	27 s/d 30 Juni 2022	BPLHK Pematang siantar
4	SIG Berbasis Ponsel	24	7	31	Non Aparatur LHK	Full E Learning	BDLHK Pematangsiantar	25 s/d 29 Juli 2022	BPLHK Pematang siantar
5	Pelatihan Interpreter Wisata Alam	26	4	30	Masyarakat	Blended Learning	Pekanbaru dan Batam	13,14 dan 17,18 Mei 2022	BPLHK Pekanbaru
6	Teknik Pengolahan Bambu	26	4	30	Masyarakat	Blended Learning	Pekanbaru	25,27 dan 30,31 Mei 2022	BPLHK Pekanbaru
7	SIG Berbasis Ponsel	23	7	30	Non Aparatur	Blended Learning	Pekanbaru	25,27 dan 30,31 Mei 2022	BPLHK Pekanbaru
8	Pelatihan Teknik Agroforestri	30	0	30	Non Aparatur	Blended Learning	Banten, Lampung, Kalimantan Barat	21 s.d. 25 Maret 2022	BPLHK Bogor
9	Pelatihan Pemasaran Produk Multiusaha Kehutanan	26	4	30	Non Aparatur	Klasikal On Site	Lampung	27 s.d. 30 Juni 2022	BPLHK Bogor
10	Pelatihan Pemetaan Partisipatif Sumberdaya Wilayah	29	1	30	Non Aparatur	Klasikal On Site	Banten	27 s.d. 30 Juni 2022	BPLHK Bogor
11	Pelatihan Pemandu Wisata Alam	20	10	30	Non Aparatur	Blended Learning	DKI Jakarta	Online 21 s.d. 23 Juli 2022 Offline 25 s.d. 27 Juli 2022	BPLHK Bogor
12	Pembinaan KTH Responsif Gender	6	24	30	Non Aparatur LHK	Klasikal onsite	Cirebon	23 - 26 Maret 2022	BPLHK Kadipaten
13	Teknik Budidaya Lebah Madu	17	13	30	Non Aparatur LHK	Klasikal onsite	Indramayu	12 - 15 Juli 2022	BPLHK Kadipaten
14	Pelatihan Pengelolaan Sampah Bernilai Ekonomi	12	18	30	Non Aparatur LHK	Blended Learning	Atambua,Belu,NTT	24 dan 25 Maret Online, 29 dan 30 Maret tatap muka	BPLHK Kupang
15	Pelatihan Teknik Pemanfaatan dan Pengolahan Madu Hutan	21	9	30	Non Aparatur LHK	Blended Learning	Desa Lito, Sumbawa, NTB	23 dan 24 Mei Online, 27 dan 28 Mei tatap muka	BPLHK Kupang
16	Pelatihan Pengolahan Sampah Organik untuk Budidaya Maggot Black Soldier Fly	25	5	30	Non Aparatur LHK	Blended Learning	Desa Panji, Buteleng, Bali	23 dan 24 Mei Online, 27 dan 28 Mei tatap muka	BPLHK Kupang
17	Pengambilan Contoh Uji Air	9	21	30	Non Aparatur	Klasikal	Makassar	7 s.d 11 Juni 2022	BPLHK Makassar
18	Pembinaan Kelompok Tani Hutan Responsif Gender	15	15	30	Non Aparatur	E-learning	Makassar	7 s.d 11 Juni 2022	BPLHK Makassar
19	Dasar-dasar AMDAL	16	14	30	Non Aparatur	E-learning	Makassar	17 s.d 23 Mei 2022	BPLHK Makassar
20	Teknik Pencegahan Kebakaran Hutan dan Lahan Bagi MPA	26	4	30	Non Aparatur	E-learning	Makassar	21 s.d 25 Juni 2022	BPLHK Makassar



TABEL 10 | STATISTIK KEMENTERIAN LINGKUNGAN HIDUP DAN KEHUTANAN 2022

21	Pelatihan Sistem Informasi Geografis Berbasis Ponsel	26	4	30	Non Aparatur	Blended Learning	Kec. Muara Uya, Kab. Tabalong, Kalimantan Selatan	20 s.d 25 Juni 2022	BPLHK Samarinda
22	Pelatihan Peningkatan Kapasitas KTH dan KPS Dalam Pengelolaan Usaha	24	6	30	Non Aparatur	Blended Learning	Kec. Karangas, Kab. Kutai Timur, Kalimantan Timur	20 s.d 23 Juni 2022	BPLHK Samarinda
TOTAL DIKLAT APARATUR DAN NON APARATUR 2022		690	371	1.061					
TOTAL DIKLAT APARATUR DAN NON APARATUR 2021				4.542					
TOTAL DIKLAT APARATUR DAN NON APARATUR 2020				9.781					
TOTAL DIKLAT APARATUR DAN NON APARATUR 2019				4.490					
TOTAL DIKLAT APARATUR DAN NON APARATUR 2018				3.526					

Sumber : Badan Penyuluhan dan Pengembangan Sumber Daya Manusia Tahun 2022

TABEL 10.4.  
Jumlah Karyasiswa S2 dan S3 Kementerian LHK Tahun 2018 – 2022

No	Tingkat Studi	Jumlah Per Tahun (Org)		Jumlah	Jumlah Per Tahun (Org)		Jumlah	Jumlah Per Tahun (Org)		Jumlah	Jumlah Per Tahun (Org)		Jumlah	Jumlah Per Tahun (Org)		Jumlah
		2018			2019			2020			2021			2022		
		L	P		L	P		L	P		L	P		L	P	
1	2	3	4	5	6	7	8	9	10	11	12	13	14	15	16	17
1	S2 Dalam Negeri	52	34	86	34	28	62	17	15	32	11	5	16	7	8	15
2	S2 Luar Negeri	15	7	22	1	0	1	8	2	10			0			0
3	S3 Dalam Negeri	16	5	21	9	3	12	9	4	13	12	4	16	3		3
4	S3 Luar Negeri	1	0	1			0	1	0	1	1	2	3		3	3
	Jumlah	84	46	130	44	31	75	35	21	56	24	11	35	10	11	21

Sumber : Badan Penyuluhan dan Pengembangan Sumber Daya Manusia Tahun 2022

TABEL 10.5.  
Jumlah Lulusan SMK Kehutanan Negeri Lingkup KLHK Tahun 2018-2022

NO	NAMA SEKOLAH	JUMLAH SISWA TAHUN 2022		TOTAL SISWA TAHUN 2022	JUMLAH SISWA TAHUN 2021		TOTAL SISWA TAHUN 2021	JUMLAH SISWA TAHUN 2020		TOTAL SISWA TAHUN 2020	JUMLAH SISWA TAHUN 2019		TOTAL SISWA TAHUN 2019	JUMLAH SISWA TAHUN 2018		TOTAL SISWA TAHUN 2018
		L	P		L	P		L	P		L	P		L	P	
1	2	3	4	5	6	7	8	9	10	11	12	13	14	15	16	17
1	SMKKN KADIPATEN	77	22	99	77	21	98	77	21	98	75	19	94	85	21	106
2	SMKKN PEKANBARU	83	19	102	77	20	97	84	20	104	76	25	101	79	20	99
3	SMKKN SAMARINDA	76	29	105	81	28	109	74	28	102	81	28	109	73	28	101
4	SMKKN MAKASSAR	72	27	99	80	25	105	77	17	94	78	19	97	69	21	90
5	SMKKN MANOKWARI	45	20	65	46	20	66	54	16	70	26	19	45	38	21	59
	TOTAL	353	117	470	361	114	475	366	102	468	336	110	446	344	111	455

Sumber : Badan Penyuluhan dan Pengembangan Sumber Daya Manusia Tahun 2022

TABEL 10.6.  
Jumlah Sekolah Penerima Penghargaan Adiwiyata Nasional dan Mandiri Tahun 2018 – 2022

No	Provinsi	JUMLAH SEKOLAH PENERIMA PENGHARGAAN ADIWIYATA									
		2018		2019		2020		2021		2022	
		AM	AN	AM	AN	AM	AN	AM	AN	AM	AN
1	2	3	4	5	6	7	8	9	10	11	12
1	Aceh	1	-	0	1			0	0	0	1
2	Sumatera Utara	9	7	4	46			1	5	3	2
3	Sumatera Barat	3	9	4	6			2	16	2	9
4	Riau	2	21	3	6			0	13	3	7
5	Jambi	1	5	2	1			0	0	0	0
6	Sumatera Selatan	3	5	0	7			1	5	1	11
7	Bangka Belitung			0	1			0	2	0	5
8	Bengkulu		1	0	4			0	0	0	0
9	Kep. Riau		14	1	3			0	3	0	1
10	Lampung			0	3			0	2	1	5
11	Banten	1	13	4	14			11	43	12	33
12	DKI Jakarta	10	9	6	1			1	11	1	3
13	Jawa Barat	11	13	3	37			2	35	3	26
14	Jawa Tengah	7	79	15	58			11	23	16	50
15	D.I.Yogyakarta	1	4	3	3			1	6	2	15
16	Jawa Timur	29	31	39	66			35	111	25	57
17	Bali	2	11	4	7			1	6	3	6
18	NTB		1	0	1			0	1	0	0
19	NTT	0	0	0	0			0	0	0	0
20	Kalimantan Utara		7	0	2			0	0	0	0
21	Kalimantan Selatan	20	7	3	7			3	17	5	22
22	Kalimantan Tengah		8	5	5			0	0	2	9
23	Kalimantan Barat	1	0	0	1			0	3	0	4
24	Kalimantan Timur	5	12	3	27			5	24	9	22
25	Sulawesi Barat	3	2	0	4			0	0	0	1
26	Sulawesi Selatan	0	11	2	3			2	12	3	13
27	Sulawesi Utara	1	0	0	2			0	3	0	1
28	Sulawesi Tenggara	2	2	0	6			1	1	3	1
29	Sulawesi Tengah	2	1	0	4			0	1	0	0
30	Gorontalo	1	5	0	3			0	1	0	0
31	Maluku	0	0	0	0			0	0	0	0
32	Maluku Utara		1	0	2			0	0	0	0
33	Papua	2		0	1			0	0	0	1
34	Papua Barat			0	1			0	0	0	0
	Jumlah	117	279	101	333	0	0	77	344	94	305

Sumber : Badan Penyuluhan dan Pengembangan Sumber Daya Manusia Tahun 2022

Catatan : Tahun 2020 tidak ada penghargaan adiwiyata dikarenakan COVID

AM : Adiwiyata Mandiri

AN : Adiwiyata Nasional

TABEL 10.7.  
Instrumen Hukum Bidang P2SDM Tahun 2022

No	Judul	Nomor Perundangan
1	2	3
<b>Bidang Kesekretariat BP2SDMK</b>		
1.	Permen LHK tentang Struktur Organisasi dan Tatalaksana UPT Badan Penyuluhan dan Pengembangan SDM	Permen LHK Nomor 15 Tahun 2022
2.	Keputusan Menteri LHK tentang Proses Bisnis Kantor Pusat Kementerian Lingkungan Hidup dan Kehutanan (Badan P2SDM)	
3.	Keputusan Menteri LHK tentang Proses Bisnis UPT Kementerian Lingkungan Hidup dan Kehutanan (Balai Pelatihan LHK dan SMK Kehutanan Negeri)	
4.	Keputusan Kepala Badan P2SDM tentang Tim Penilai RPJP KHDTK Diklat Kehutanan	SK.4/P2SDM/SET.11/KUM.1/1/2022
5.	Keputusan Kepala Badan P2SDM tentang Tim Evaluasi Penyelenggaraan Pendidikan Menengah Kehutanan	SK.15/P2SDM/SET.11/DIK.4/7/2022
6.	Keputusan Kepala Badan P2SDM tentang Perubahan Atas Keputusan Kepala Badan P2SDM Nomor SK.15/P2SDM/SET.11/DIK.4/7/2022 tentang Tim Evaluasi Penyelenggaraan Pendidikan Menengah Kehutanan	SK.23/P2SDM/SET.11/DIK.4/9/2022
7.	Perkabadan P2SDM tentang Pembinaan dan Monitoring Pengelolaan Kawasan Hutan Dengan Tujuan Khusus Pendidikan dan Pelatihan Kehutanan	P.6/P2SDM/SET.11/DIK.o/12/2022
<b>Bidang Penyuluhan</b>		
1.	Permen LHK tentang Petunjuk Teknis Jabatan Fungsional Penyuluh Kehutanan	Permen LHK Nomor 4 Tahun 2022
2.	Keputusan Menteri LHK tentang Alokasi dan Penyaluran Biaya Operasional Penyuluh Kehutanan Pegawai Negeri Sipil Tahun Anggaran 2021	SK.72/MENLHK/SETJEN/WAS.0/1/2022
3.	SE Kepala Badan P2SDM tentang Penjelasan Terhadap Penilaian dan Konversi Angka Kredit, Serta Pengangkatan Dalam Jabatan Fungsional Penyuluh Kehutanan Melalui Pengangkatan Pertama	SE.1/P2SDM/SET.11/OTL.1/8/2022
4.	Perkabadan P2SDM tentang Pengukuran Nilai Transaksi Elektronik Kelompok Tani Hutan	P.5/P2SDM/SET.11/1/2022
<b>Bidang Perencanaan dan Pengembangan SDM</b>		
1.	Permenthk ttg Standar Kompetensi Tenaga Teknis Pengelolaan Hutan Produksi Lestari	Permen LHK Nomor 11 Tahun 2022
2.	Perkabadan P2SDM tentang Tata Cara Penelaahan dan Penilaian Dokumen Permohonan Penetapan LSK AMDAL	P.3/P2SDM/SET.11/SDM.1/10/2022
<b>Bidang Perencanaan Pengembangan Generasi Lingkungan Hidup dan Kehutanan</b>		
1.	Permen LHK tentang Perintisan Pengembangan Generasi Lingkungan	Permen LHK Nomor 8 Tahun 2022
2.	Permen LHK tentang Perubahan Atas Permen LHK Nomor P.52/MENLHK/SETJEN/KUM.1/9/2019 tentang Gerakan Peduli dan Berbudaya Lingkungan Hidup di Sekolah	Permen LHK Nomor 23 Tahun 2022
3.	Perkabadan tentang Tata Cara Penilaian Calon Sekolah Adiwiyata	P.1/P2SDM/SET.11/SDM.2/6/2022
4.	Perkabadan tentang Petunjuk Teknis Pengembangan Generasi Lingkungan	P.2/P2SDM/SET.11/SDM.2/6/2022
5.	Kepmen LHK tentang Tim Pembina Pusat Gerakan Perilaku Peduli dan Berbudaya Lingkungan Hidup di Sekolah	SK.783/MENLHK/SETJEN/KUM.1/7/2022
6.	Keputusan Kepala Badan P2SDM tentang Tim Penilai Adiwiyata Pusat	SK.17/P2SDM/SET.11/SDM.2/8/2022
<b>Lain-Lain</b>		
1.	Pertimbangan Teknis Permohonan Penetapan KHDTK Universitas Islam Malang	S.33/P2SDM/SET.11/PLA.0/5/2022, Tanggal 27 Mei 2022
2.	Pertimbangan Teknis Permohonan Penetapan KHDTK Universitas Muhammadiyah Makassar	S.43/P2SDM/SET.11/PLA.0/5/2022, Tanggal 15 Juni 2022
3.	Pertimbangan Teknis Permohonan Penetapan KHDTK KTN Kab. Temanggung Badan Nasional Penanggulangan Terorisme (BNPT)	S.45/P2SDM/SET.11/PLA.0/5/2022, Tanggal 15 Juni 2022
4.	Telaah Laporan Hasil Puldasi Dugaan PETI di KHDTK Univ Palangkaraya	ND.16/P2SDM/SET.11/GKM.2/7/2022, Tanggal 20 Juli 2022
5.	Pertimbangan Teknis Permohonan Penetapan KHDTK Universitas Syiah Kuala	S.83/P2SDM/SET.11/PLA.0/9/2022, tanggal 30 September 2022
6.	Pertimbangan Teknis Permohonan Penetapan KHDTK Universitas Islam Negeri KH Achmad Siddiq Jember	S.104/P2SDM/SET.11/KUM.1/12/2022, Tanggal 9 Desember 2022

Sumber : Badan Penyuluhan dan Pengembangan Sumber Daya Manusia Tahun 2022

TABEL 10.8.  
Daftar SMK Binaan BP2SDM Tahun 2022

No	Asal Sekolah	Alamat	Provinsi	Kepala Sekolah	Email Sekolah	No Telepon Sekolah	Program Keahlian	Website
1	2	3	4	5	6	7	8	9
1	SMK Kehutanan Negeri Pekanbaru	JL Suka Karya, Kel. Sialangmunggu, Kec. Tuah Madani, Kota Pekanbaru, Riau Kode Pos:28299	Riau	Muh. Ilyas, S.Hut., M.P.	smkkehutanan_pku@yahoo.co.id	0761 564433	TIPH, TRRH, TPHH	<a href="https://www.smkkehutananpekanbaru.sch.id">https://www.smkkehutananpekanbaru.sch.id</a>
2	SMK Kehutanan Negeri Kadipaten	JL Raya Timur Sawala, Cipaku, Majalengka, Kabupaten Majalengka, Jawa Barat 45452	Jawa Barat	Dzulzalal Aziz	smkkehutanankadipaten@menthk.go.id	0233661151	TIPH, TKSDH, TRRH, TPHH	<a href="http://smkknkadipaten.bp2sdm.menlhk.go.id/">http://smkknkadipaten.bp2sdm.menlhk.go.id/</a>
3	SMK Kehutanan Negeri Samarinda	JL Pangeran Untung Surapati, Sei Kunjang, Loa Bakung, Sungai Kunjang, Kota Samarinda, Kalimantan Timur 75243	Kalimantan Timur	Ramlan, S.Hut., M.Si	smkkn.samarinda@gmail.com	0541 273376	TRRH, TPHH	<a href="http://smkkn.samarinda.bp2sdm.menlhk.go.id/">http://smkkn.samarinda.bp2sdm.menlhk.go.id/</a>
4	SMK Kehutanan Negeri Makassar	JL Perintis Kemerdekaan, Pai, Biring Kanaya, Kota Makassar, Sulawesi Selatan 90242	Sulawesi Selatan	M. Ari Hidayanto	smkkehutanan.mksr@gmail.com	0411 8955014	TIPH,TKSDH, TRRH	<a href="http://smkknmakassar.bp2sdm.menlhk.go.id/">http://smkknmakassar.bp2sdm.menlhk.go.id/</a>
5	SMK Kehutanan Negeri Manokwari	JL Serma Suwandi, Distrik Manokwari Barat, Manokwari Tim., Manokwari Bar., Kabupaten Manokwari, Papua Bar. 98312	Papua Barat	Drs. Rizard Markus Harson Waas	smkhtmanokwari@gmail.com	08124251249	TKSDH, TPHH	<a href="https://www.smkknmanokwari.sch.id">https://www.smkknmanokwari.sch.id</a>
6	SMK Negeri 1 Rupa Utara	JL Taman Siswa, Kelurahan Pergam, RUPAT, KAB. BENGKALIS 28781	Riau	Lammarasi Hutagalung, S.Pd	smkn1rupatutara@yahoo.com	0852 6406 1845	TPHH	<a href="http://smkn1rupatutara.mysch.id">smkn1rupatutara.mysch.id</a>
7	SMK Negeri 1 Tualang Siak	PERAWANG BARAT Kec. Tualang Kab. Siak, TUALANG, KAB. SIAK 28772	Riau	Rozian Elfis, M.Pd	rozian_elfis@yahoo.com	0813 7873 7882	TPHH, TIPH	<a href="https://www.smkn1tualang.sch.id">https://www.smkn1tualang.sch.id</a>
8	SMK Kehutanan Bakti Rimba Bogor	Jalan Sirnasari, RT2/RW.9, Sindangbarang, Bogor Bar., Kota Bogor, Jawa Barat 16117	Jawa Barat	Ir. Augustijana Kartasasmita, M.Sc	smkbaktirimba@gmail.com	0851 0011 0093	TIPH, TRRH	<a href="https://smk-kehutanan-bakti-rimba.business.site">https://smk-kehutanan-bakti-rimba.business.site</a>
9	SMK Muhammadiyah 1 Rangkasbitung	JL BHAKTIMANUNGKAL NO.5 Cijoro Lebak, Rangkasbitung, Lebak, Banten 42817	Jawa Barat	Charis Khadafi	ck.smkmutu@gmail.com	0813 1415 5994	TKSDH	<a href="http://www.smkmurangkasbitung.sch.id">www.smkmurangkasbitung.sch.id</a>
10	SMK Negeri 3 Pandeglang	JL Perintis Kemerdekaan Caringin - Labuan 42264, Pandeglang, Banten	Jawa Barat	Ir. Susila, MM	smkn03pdg@yahoo.com	0813 1009 5558	TKSDH, TIPH	<a href="https://smkn3pandeglang.sch.id">https://smkn3pandeglang.sch.id</a>
11	SMK Negeri 1 Pagelaran Cianjur	JL Raya Pasirpari, Desa Sindangkerta, Pagelaran, Sindangkerta, Pagelaran, Kabupaten Cianjur, Jawa Barat 43266	Jawa Barat	Nandang Jauharudin, S.I.P, M.P	kehutanansmknpagelaran@yahoo.co.id	085722332120	TPHH	<a href="https://smkn1pagelaran.sch.id">https://smkn1pagelaran.sch.id</a>
12	SMK Negeri 1 Pasirkuda Cianjur	JL Pasirsuit, Pusaka Jaya, Pasir Kuda, Kab. Cianjur 43266	Jawa Barat	Drs. Yadi Setiady, MP	smkn1pasirkuda23@yahoo.com	082316160028	TPHH	Belum Ada
13	SMK Negeri 4 Garut	JL Raya Karangpawitan No. 122, Karangpawitan, Garut Kota, Kabupaten Garut, Jawa Barat 44182	Jawa Barat	Drs. Syarif Hidayat, M.Pd	smkn4garut@yahoo.co.id	082115166630	TRRH	<a href="https://www.smkn4garut.sch.id">https://www.smkn4garut.sch.id</a>
14	SMKK Sobat Bumi Tasikmalaya	JL Syekh Abdul Muhyi, Urug, Kawatu, Tasikmalaya, Jawa Barat 46182	Jawa Barat	Irma Fatmayanti, S.Hut	smk.ksbtsm@gmail.com	085223133606	TRRH	<a href="https://smkkehutanan-sobatbumi.sch.id">https://smkkehutanan-sobatbumi.sch.id</a>
15	SMKK Rimba Bahari Sumedang	Jalan Raden Umar Wirahadikusumah No. 69, Jatimekar, Situraja, Jatimekar, Situraja, Kabupaten Sumedang, Jawa Barat 45371	Jawa Barat	Transisia Lancin, S.Pd., M.Si	smkk.rimba.bahari@gmail.com	085222049566	TRRH	<a href="http://www.smkkrimbahahari-sumedang.blogspot.com">www.smkkrimbahahari-sumedang.blogspot.com</a>
16	SMKK Rimba Taruna Sedang	Jln. Jatirogo Km 01. Karas - Sedan - Rembang 59264 - Jawa Tengah	Jawa Tengah	Suwito Harahap, SH., M.Si	smkkehutananrimbataruna@yahoo.com	081390438526	TPHH	<a href="http://www.smkkehutananrimbataruna.sch.id">www.smkkehutananrimbataruna.sch.id</a>
17	SMK Wali Sembilan Tuban	JL Sunan Kalijaga No. 02 Lajulor Singgahan, Lajo Lor, Kec. Singgahan Kab. Tuban - 62361	Jawa Timur	Ahmad Kholil, S.Pd	abdulala20@yahoo.co.id	0815 5138 458	TRRH	<a href="https://smkkehutanan-wali-sembilan.sch.id">https://smkkehutanan-wali-sembilan.sch.id</a>
18	SMK Al-Falah Panceng Gresik	JL KH. Syukur, Petung, Panceng, 61156, Petung, Gresik, Kabupaten Gresik, Jawa Timur 61156	Jawa Timur	Masrur Huda, M.Si	alfalah.panceng@gmail.com	0852 3288 4854	TPHH	<a href="http://www.alfalah-panceng.sch.id">http://www.alfalah-panceng.sch.id</a>
19	SMK Walisongo Mojokerto	Jalan Mohammad Sholeh no 270, Pacet, PACET, KAB. MOJOKERTO 00000	Jawa Timur	Maslihan	maslihan234@gmail.com	0813 3180 4704	TIPH	<a href="https://www.smkwalisongo-menes.sch.id">https://www.smkwalisongo-menes.sch.id</a>
20	SMK Widya Nusantara Maros	JL Poros Makassar, Km. 23, Bontoa, Mandai, Turikale, Kabupaten Maros, Sulawesi Selatan 90511	Sulawesi Selatan	Bagus Dibyo Sumantri, SE	bagus_sihat@yahoo.com	0813 4119 4000	TKSDH	Belum Ada
21	SMK Muhammadiyah Parigi	JL Banyu Urip No.9, Kupang Krajan, Kec. Sawahan, Kota SBY, Sulawesi Tengah 60253	Sulawesi Tengah	Fatrah A. L Kaduku, S.Pd	smkmuhparigi@gmail.com	08239611 8842	TKSDH	<a href="https://www.smkmparigi2010.blogspot.com">https://www.smkmparigi2010.blogspot.com</a>
22	SMK Kehutanan Mamasa	KARIANGO, Osango, Kec. Mamasa, Sulawesi Barat 91362	Sulawesi Barat	S. Tamangkoa	sensus_tamangkoa@yahoo.com	082293883000	TKSDH	Belum Ada
23	SMK Qamarul Huda NTB	Kab. Mamasa	Nusa Tenggara Barat	Zainudin, S.Pd	smkqamarulhuda@gmail.com	087765404150	TRRH	Belum Ada
24	SMK Negeri 1 Poco Ranaka NTT	JL RUTENG-BORONG KM. 14, Mando Sawu, Kec.Poco Ranaka Kab. Manggarai Timur	Nusa Tenggara Timur	Stanislaus Semit, S.Pd	smkn1pocoranaka@gmail.com	082236206442	TRRH	<a href="https://www.smkppn-pocoranaka.mysch.id">https://www.smkppn-pocoranaka.mysch.id</a>
25	SMK Negeri 1 Kumbe Merauke	JL HABUYAM KEBRA 2 KUMBE PO BOX 245, Kumbe, Malind, Merauke - 99656	Papua	Dra. Haryati	smkn1kumbemrq@gmail.com	082248380493	TKSDH	<a href="https://www.smkn1kumbe.sch.id">https://www.smkn1kumbe.sch.id</a>
26	SMKN 3 Manokwari	JL Ekonomi, Reremi, Amban, West Manokwari, Papua	Papua	George Gasper	smkn3manokwari@gmail.com	0813 4461 4153	TKSDH	<a href="https://www.smkn3manokwari.sch.id">https://www.smkn3manokwari.sch.id</a>
27	SMKN PP Cianjur	JL RAYA CIBEBER KM.5 PASIRSEMBUNG, Sinargalih, Citaku, Cianjur - 43285	Jawa Barat	H. Sutarja, M.Pd	smkppcjr@gmail.com	087720071373	TRRH	<a href="https://www.smkppcjr.blogspot.com">https://www.smkppcjr.blogspot.com</a>

TABEL 10 | STATISTIK KEMENTERIAN LINGKUNGAN HIDUP DAN KEHUTANAN 2022

28	SMKS PGRI Sumamorong	Jl. Mawar No 1 Sumamorong Sulawesi Barat, Mamasa	Sulawesi Barat	Lukas Latif, S.Sos, MM	palalunan.tbtorrong@yahoo.co.id	0852 5562 5928	TKSDH	Belum Ada
29	SMK Negeri 2 Walenrang	Jl. Poros Palopo, Masamba KM.14 Karetan, Kelurahan Barammamase, Kecamatan Walerang, Kabupaten Luwu, Sulawesi Selatan	Sulawesi Selatan	Harianto Gommo, S.Pd., M.Si	smkn2wal@gmail.com	085242282246	TPHH	<a href="https://www.smkn-1walenrang.sch.id">https://www.smkn-1walenrang.sch.id</a>
30	SMK Kehutanan Bakti Nusa Bogor	Jl. Purba Jaya/ Jalan waru. NO. 27. Desa Sukamantri, Kecamatan taman sari	Jawa Barat	Juan Rahman	smkbaktinusa@gmail.com	85881535903	TIPH	<a href="https://www.smkbaktinusa.mysch.id">https://www.smkbaktinusa.mysch.id</a>
31	SMK Negeri 5 Pandeglang	Cikeusik. Kecamatan cikeusik Kabupaten Pandeglang – Provinsi Banten	Jawa Barat	M. Juwayni, M.Pd	smkn5_pandeglang@yahoo.com	085946391715	TKSDH	<a href="https://smkn5pandeglang.sch.id">https://smkn5pandeglang.sch.id</a>
32	SMK Negeri 8 Palu	Jl. Ir. Soekarno-Hatta, Kelurahan Tatisse, Kec. Mantikulore, Kota Palu	Sulawesi Tengah	Asrul	Smkn8palu44@gmail.com	081367105058	TRRH	Belum Ada
33	SMK Fransiskus Xaverius Maumere	Jl. Domingus Da Silva Rt. 11, Dusun Wolomarang, Desa Wolomarang Kec. Alor Barat Kabupaten SIKK	Nusa Tenggara Timur	Drs. Kondibus Stelamaris	Smkstransiskusxaverius@gmail.com	081236003846	TIPH	Belum Ada

Sumber : Badan Penyuluhan dan Pengembangan Sumber Daya Manusia Tahun 2022

TABEL 10.9.  
Jumlah Widyaiswara dan Spesifikasi Keahliannya Tahun 2022

No	KATEGORI	BIDANG							
		KSDAE	PDAS HL	PLANOLOGI	BUK/PHPL	LINGKUNGAN HIDUP	ADMINISTRASI	TOTAL	
1	2	3	4	5	6	7	8	9	10
1	PUSDIKLAT	L	4	3	3	2	4	0	16
		P	1	2	1	4	2	0	10
		Total	5	5	4	6	6	0	26
2	BPLHK BOGOR	L	3	3	1	1			8
		P	2	1	2				5
		Total	5	4	3	1	0	0	13
3	BPLHK KADIPATEN	L	1	5	5	3			14
		P	2	1	1				4
		Total	3	6	6	3	0	0	18
4	BPLHK P. SIANTAR	L	3	1	1	1	1	1	8
		P		2	2				4
		Total	3	3	3	1	1	1	12
5	BPLHK PEKANBARU	L	4	4	3		2	5	18
		P					2	2	4
		Total	4	4	3	0	4	7	22
6	BPLHK SAMARINDA	L	5	1	4	4			14
		P		2	1	2			5
		Total	5	3	5	6	0	0	19
7	BPLHK MAKASSAR	L	3	3	3	1			10
		P	2	1	1				4
		Total	5	4	4	1	0	0	14
8	BPLHK KUPANG	L	1	2	2	1			6
		P	1			1			2
		Total	2	2	2	2	0	0	8
9	JUMLAH TOTAL	L	24	22	22	13	7	6	94
		P	8	9	8	7	4	2	38
		Total	32	31	30	20	11	8	132

Sumber : Badan Penyuluhan dan Pengembangan Sumber Daya Manusia Tahun 2022

TABEL. 10.10.

## Jumlah Lulusan SMK Kehutanan Negeri Lingkup KLHK yang Kompeten dan Bersertifikat Tahun 2022

No	Provinsi	Teknik Rehabilitasi dan Reklamasi Hutan (TRHH)			Teknik Inventarisasi dan Pemetaan Hutan (TIPH)			Teknik Konservasi Sumberdaya Hutan (TKSDH)			Teknik Produksi Hasil Hutan (TPHH)			Jumlah		
		L	P	Total	L	P	Total	L	P	Total	L	P	Total	L	P	TOTAL
1	2	3	4	5	6	7	8	9	10	11	12	13	14	15	16	17
1	SMKKN KADIPATEN	20	5	25	19	6	25	19	6	25	19	5	24	77	22	99
2	SMKKN PEKANBARU	26	7	33	28	6	34			0	29	6	35	83	19	102
3	SMKKN SAMARINDA	49	20	69			0			0	27	9	36	76	29	105
4	SMKKN MAKASSAR	21	11	32	25	8	33	26	8	34			0	72	27	99
5	SMKKN MANOKWARI			0			0	24	13	37	21	7	28	45	20	65
TOTAL TAHUN 2022		116	43	159	72	20	92	69	27	96	96	27	123	353	117	470
TOTAL TAHUN 2021		123	38	161	73	20	234	71	26	97	94	30	124	361	114	475

Sumber : Badan Penyuluhan dan Pengembangan Sumber Daya Manusia Tahun 2022

TABEL. 10.11.

## Jumlah Lulusan Vokasi Bidang LHK yang Berorientasi Industri dan Wirausaha Tahun 2022

NO	NAMA PELATIHAN	REALISASI (Orang)			SASARAN	METODE DIKLAT	LOKASI DIKLAT	TANGGAL PELAKSANAAN	SATKER PELAKSANA
		L	P	TOTAL					
1	2	4	5	6	7	8	9	10	11
1	Pelatihan SIG Ponsel	14	7	21		Elearning	Pusdiklat	21 s.d 25 November 2022	Pusdiklat
2	Pengolahan Sampah Organik Untuk Budidaya Maggot Black Soldier Fly	22	8	30	Non Aparatur LHK	Full e learning	BPLHK Pematang Siantar	15 s.d 21 Maret 2022	BPLHK Pematang Siantar
3	Pembuatan Pupuk Bokashi	21	9	30	Non Aparatur LHK	Full e learning	BPLHK Pematang Siantar	28 Maret s/d 1 April 2022	BPLHK Pematang Siantar
4	Pemandu Wisata Alam	17	13	30	Non Aparatur LHK	Full e learning	BPLHK Pematang Siantar	25 Juli s.d 1 Agustus 2022	BPLHK Pematang Siantar
5	Pelatihan Teknik Pengolahan Aren	29	1	30	Masyarakat	Blended Learning	Pekanbaru dan Sumsel	15,16 dan 22, 23 Maret 2022	BPLHK Pekanbaru
6	Pelatihan Budidaya Lebah Trigona	25	5	30	Masyarakat	Full Elearning	Pekanbaru	15 s.d 18 Maret 2022	BPLHK Pekanbaru
7	Pelatihan Pembuatan Pupuk Bokashi	27	3	30	Masyarakat	Blended Learning	Pekanbaru dan Batam	11,12 dan 19,20 Mei 2022	BPLHK Pekanbaru
8	Sistem Informasi Geografis Berbasis Ponsel	27	3	30	Non Aparatur	Klasikal On Site	Banten	10 s.d. 13 Agustus 2022	BPHK Bogor
9	Pemanfaatan Wisata Alam	21	9	30	Non Aparatur	Klasikal On Site	Bangka	24 s.d. 27 Agustus 2022	BPHK Bogor
10	Pengamanan Hutan Berbasis Masyarakat (Community Patrol)	25	5	30	Non Aparatur	Blended Learning	Kalimantan Barat	Online 15 s.d. 17 September 2022 Offline 19 s.d. 21 September 2022	BPHK Bogor
11	SIG Berbasis Ponsel	40	0	40	Masyarakat	Klasikal onsite	Bandung	25 - 28 Juli 2022	BPLHK Kadipaten
12	Pemandu Wisata Alam	19	11	30	Masyarakat	Klasikal onsite	Wonosobo	23 - 27 Juni 2022	BPLHK Kadipaten
13	Teknik Pembuatan Minyak Atsiri Serai Wangi	26	4	30	NA dan Masyarakat	Klasikal onsite	Cianjur	27 - 30 Juli 2022	BPLHK Kadipaten
14	Pelatihan Interpreter Wisata Alam	27	3	30	Non Aparatur/ Masyarakat	Blended Learning	Labuan Bajo, Manggarai Barat	17 dan 18 Maret Online, 21 dan 22 Maret tatap muka	BPLHK Kupang
15	Pelatihan Pengolahan Produk Tanaman di Bawah Tegakan (Jahe, Kunyit, dan Secang)	21	9	30	Non Aparatur/ Masyarakat	Blended Learning	Kefamenanu, Timor Tengah Utara	24 dan 25 Maret Online, 29 dan 30 Maret tatap muka	BPLHK Kupang
16	Pelatihan Pengolahan dan Pemasaran HHBK Jambu Mete	21	9	30	Non Aparatur/ Masyarakat	Blended Learning	Desa Ile Padung, Flores Timur, NTT	8,9 dan 10 Agustus Online, 12 dan 13 Agustus tatap muka	BPLHK Kupang
17	Pembuatan Pupuk Bokashi	8	22	30	AP/NA/Masyarakat	Blended Learning	Makassar	29 Maret - 2 April 2022	BPLHK Makassar
18	Aplikasi GNSS untuk survey dan Pemetaan	20	10	30	AP/NA/Masyarakat	E-learning	Makassar	21 s.d 25 Juni 2022	BPLHK Makassar
19	Pelatihan Budidaya Lebah Madu Kelulut (Trigona Spp)	26	4	30	AP/NA/Masyarakat	Blended Learning	Makassar	17 s.d 21 Mei 2022	BPLHK Makassar
20	Pelatihan Pembuatan Pupuk Bokashi	21	9	30	Non Aparatur	Blended Learning	KPH Tanah Laut, Pelaihari, Kabupaten Tanah Laut, Prov. Kalimantan Selatan	28 Maret s.d 1 April 2022	BPLHK Samarinda

TABEL 10 | STATISTIK KEMENTERIAN LINGKUNGAN HIDUP DAN KEHUTANAN 2022

NO	NAMA PELATIHAN	REALISASI (Orang)			SASARAN	METODE DIKLAT	LOKASI DIKLAT	TANGGAL PELAKSANAAN	SATKER PELAKSANA
		L	P	TOTAL					
1	2	4	5	6	7	8	9	10	11
21	Pelatihan Budidaya Lebah Madu Kelulut (Trigona spp)	27	3	30	Non Aparatur	Blended Learning	KPH Sub Das Belayan, Desa Sebelimbangan, Kec. Kota Bangun, Kab. Kutai Kartanegara, Kalimantan Timur	30 Mei s.d 3 Juni 2022	BPLHK Samarinda
22	Pelatihan Pembuatan Minyak Atsiri Serai Wangi	20	10	30	Non Aparatur	Blended Learning	KPH Tanah Laut, Pelaihari, Kabupaten Tanah Laut, Prov. Kalimantan Selatan	20 S.d 24 Juni 2022	BPLHK Samarinda
*Pelatihan Vokasi tenaga teknis bidang LHK yang berorientasi industri dan wirausaha TAHUN 2022*		504	157	661					
*Pelatihan Vokasi tenaga teknis bidang LHK yang berorientasi industri dan wirausaha TAHUN 2021*		994	307	1.301					

Sumber : Badan Penyuluhan dan Pengembangan Sumber Daya Manusia Tahun 2022

TABEL 10.12.

### Jumlah Pembentukan Lembaga Pelatihan Pemagangan Usaha Kehutanan Swadaya Masyarakat/LP2UKS Tahun 2022

No	Nama Kelompok	Alamat				Ketua Kelompok	Penyuluh Pendamping	Jenis Kegiatan/ Usaha
		Desa	Kecamatan	Kabupaten	Provinsi			
1	2	3	4	5	6	7	8	9
1	KTH Lestari Alam	Lambadeuk	Peukan Bada	Aceh Besar	Aceh	Khairil Fattah	Fauzah, S.Hut, M.P	"- Lebah Madu Trigona - Lebah Madu Apis dorsata"
2	KTH Melati	Sigumuru	Angkola Barat	Tapanuli Selatan	Sumatera Utara	Muhammad Asrul Dalimunte	Itonamy Boru Tonga, S.Hut	"- Lebah Madu Trigona - Lebah Madu Apis sp"
3	KUPS Kopinja	Lubuk Gadang Selatan	Sangir	Solok Selatan	Sumatera Barat	Lamijan	Laila Fitria, S.Hut	Agroforestri dan pengolahan Kopi
4	KTH Putra Harapan	Situjuh Batua	Situjuh Limo Nagari	Limapuluh Kota	Sumatera Barat	Abu Nawas	Reni Rahmayulis, S.Hut	Gaharu, Agroforestri Sereh wangi, dan pengolahan gaharu
5	KTH Agro Mulyo Lestari	Girimulyo	Marga Sekampung	Lampung Timur	Lampung	Anto Abdul Muntholib	Supriadi, S.ST	Pembibitan dan budidaya alpukat siger
6	KTH Jembar Man-ah Satu Burujul Limusgede	Limus Gede	Cimerak	Pangandaran	Jawa Barat	Adet Sopian	Haen Hendrik, SP	Agroforestry/ PLBTh Budidaya dan pengolahan Kopi
7	KTH Nurazkiya	Sukaraja	Sukaraja	Sukabumi	Jawa Barat	Surya Lesmana	Wina Kurnia Sejati, S.Hut, MP	Budidaya jamur tiram
8	KTH Mukti Tani	Babakan Kalanganyar	Pandeglang	Pandeglang	Banten	Sumarno	Eem Emailiah, S.Hut	Minyak Nilam
9	KTH Sari Bunga Giyanti	Genito	Windusari	Magelang	Jawa Tengah	Dul Lukman	Agun Darmawan Al Amin, S.Hut	Apikultur, HR Sengon, Lebah Trigona, Agroforestry
10	KTH Sri Makarti	Gedong	Banyubiru	Semarang	Jawa Tengah	Mujiyono	Arif Mustafa, S.Hut, M.Si	HR, PLBTH, Aren
11	KTH Sumber Lestari	Samar	Pagerwojo	Tulungagung	Jawa Timur	Sungkono	Bambang Prayitno, S.Hut	HR, Lebah Madu, Anyaman Bambu, Empon2
12	KTH Telaga Lestari	Ngebel	Ngebel	Ponorogo	Jawa Timur	Harsono	Hadianto, SP	Lebah Madu, Jasa Lingkungan
13	KTH Arga Lestari	Selur	Ngrayun	Ponorogo	Jawa Timur	Mulyono	Herry Pramudya Wijaya, S.Hut	Lebah Madu, Getah Pinus, Agroforestry, Jasa Lingkungan
14	KTH Madu Sari Selabih	Selabih	Selemadeg Barat	Tabanan	Bali	Drs. I Nengah Retiasa	I Nyoman Arsadana, SP	Budidaya Lebah Apis cerana, Budidaya Porang, Kelapa
15	KTH Paloil Tob	Sillu	Fatuleu	Kupang	Nusa Tenggara Timur	Melkias Tulle	Gamal A. Widagdo, S.Hut	Pengolahan dan produk turunan mete
16	KTH Gunung Birah	Kandangan Lama	Panyipatan	Tanah Laut	Kalimantan Selatan	H. Rosmani	Maria Hadianti	Jasa Wisata Alam

No	Nama Kelompok	Alamat				Ketua Kelompok	Penyuluh Pendamping	Jenis Kegiatan/ Usaha
		Desa	Kecamatan	Kabupaten	Provinsi			
1	2	3	4	5	6	7	8	9
17	KTH Buttu Puang	Mirring	Binuang	Polewali Mandar	Sulawesi Barat	Muhiddin	Ordanus, S.Hut, MM	HR, Gula aren, Lebah Madu, Kopi, Ikan Air Tawar, Konservasi Mangrove dan Wisata
18	KTH Simbang Sejahtera	Simbang	Simbang	Maros	Sulawesi Selatan	Nurlia	Napsiah, S.Hut	Budidaya dan pengolahan jamur tiram
19	KTH Karya Abadi	Galala	Oba Utara	Kota Tidore Kepulauan	Maluku Utara	Jufri Pailaha	Udin Sinen, S.Hut	Kerajinan Mebel Bambu dan Anyaman
20	KTH Ngudi Rejeki I	Giri Tirta	Purwosari	Gunung Kidul	D.I. Yogyakarta	Sutarman	Trisno Budi Hutomo, S.Hut	Hutan Rakyat, Budidaya dan Pengolahan Empon-Empon, Pengelolaan Sumber Mata Air, Kerajinan Kayu

Sumber : Badan Penyuluhan dan Pengembangan Sumber Daya Manusia Tahun 2022

TABEL 10.13.

Jumlah Pengembangan Lembaga Pelatihan Pemagangan Usaha Kehutanan Swadaya Masyarakat/LP2UKS Tahun 2022

No	Nama Kelompok	Alamat				Ketua Kelompok	Penyuluh Pendamping	Jenis Kegiatan/ Usaha
		Desa	Kecamatan	Kabupaten	Provinsi			
1	2	3	4	5	6	7	8	9
1	Kelompok Perempuan Kerajinan Anyaman Purun Serasi	Lubuk Kertang	Brandan Barat	Langkat	Sumatera Utara	Nur Jannah Hasibuan	Elfrida Adlina, S.Hut	Anyaman Purun
2	Generasi Muda Pecinta Alam 01	Kurau Barat	Koba	Bangka Tengah	Bangka Belitung	Yasir	Suryani	Ekowisata dan Pembibitan Mangrove
3	Giri Jaya	Nagrog	Cicalengka	Bandung	Jawa Barat	Tatang Sutardi	Rini Novi Marlioni, S.Hut	a. Pembuatan Bibit Tanaman Hutan (Persemaian)
4	Nurul Amal	Gunung Endut	Kalapa Nunggal	Sukabumi	Jawa Barat	Ujang Hamdan	Asri Muliawati, S.Hut	Agroforestry
5	KWT Dewi Sri	Bojong Picung	Bojong Picung	Cianjur	Jawa Barat	Euis Maryati	N. Jaajah, SP	Pembuatan Arang dan cuka kayu
6	Cijulang Asri	Kopo	Cisarua	Bogor	Jawa Barat	Basir Baesuni, S.Pd	Cecep Abd. Qoyum, S.Hut	a. Pembuatan Pupuk Organik (Bokashi/Kompos) b. Pengolahan Jamur c. Pembibitan d. Lebah Madu Trigona
7	KSM Rangga Mekar	Bogor Nirwana Residence, Kelurahan Rangga Mekar	Bogor Selatan	Kota Bogor	Jawa Barat	Heri Heriyanto	Sandi Adam, SH	a. Bank Sampah b. TPS3R c. Rumah Kreatif Nusantara d. Pos Pandai
8	APIC	Simo	Kradenani	Grobogan	Jawa Tengah	Eko Sri Mulyono	Supaya, STP	a. Pembuatan Pupuk Organik (Bokashi/Kompos) b. Jasa Wisata
9	Prawita	Darmakradenan	Ajibarang	Banyumas	Jawa Tengah	Teguh Waluyo	Sutaryo, SP	a. Budidaya Lebah Madu b. Kebun Buah
10	Mangrove Muria Urip	Tunggulsari	Tayu	Pati	Jawa Tengah	Karnawi	Afrina Fajar Widiatmoko, S.Hut	a. Jasa Wisata Alam Pantai Mina Mangrove b. Pembibitan Mangrove c. Unit Pengolahan Sampah Desa d. Tambak Ikan Nila dan Bandeng
11	Dadi Mulya	Giritirto	Karanggayam	Kebumen	Jawa Tengah	M. Slamet Hanafi	Triyono, S.TP	a. Budidaya Lebah Madu Trigona b. Budidaya Kopi c. Budidaya Porang d. Budidaya Jahe e. UMKM Wedang Uwuh



TABEL 10 | STATISTIK KEMENTERIAN LINGKUNGAN HIDUP DAN KEHUTANAN 2022

No	Nama Kelompok	Alamat				Ketua Kelompok	Penyuluh Pendamping	Jenis Kegiatan/ Usaha
		Desa	Kecamatan	Kabupaten	Provinsi			
1	2	3	4	5	6	7	8	9
12	Jati Lestari	Candirejo	Semanu	Gunung Kidul	DI Yogyakarta	Sumono	M. Alex Zubaedi, S.Hut, MIL	a. Hutan Rakyat b. Pengolahan Hasil Budidaya Lahan Bawah Tegakan
13	Pule Lestari	Kisik	Sendangagung	Sleman	DI Yogyakarta	Radjiman	Dewi Sulistyowati, SP	a. Hutan Rakyat b. Budidaya Domba c. Pengolahan Bambu d. Pupuk Organik e. Wisata Pulo Sigeni
14	Tani Mandiri	Girikerto	Turi	Sleman	DI Yogyakarta	Marimin	Umairah, SP	a. Hutan Rakyat b. Ternak Kambing PE c. Susu Kambing d. Pupuk Organik e. Lotion/Sabun Susu f. Wisata Taman Sweet Garden
15	Majapahit Training Center (MTC)	Bleberan	Jatirejo	Mojokerto	Jawa Timur	Choirul Muslim, S.Pd	Dian Anggraeni Setyaningrum, SP	a. Budidaya Lebah Madu b. Jasa Pelatihan/Diklat
16	Sumarah	Wirotanaman	Ampelgading	Malang	Jawa Timur	Bagio	Lindriyati, SP	a. Agroforestry b. Budidaya Kambing Etawa dan Pakan Ternak c. Pengolahan Minyak Atsiri (Nilam dan Cengkeh) d. Budidaya Kopi e. Pembuatan Pupuk Bokashi f. Budidaya Ikan Air Tawar g. Budidaya Salak Pondoh
17	Sabuk Hijau	Lembung	Galis	Pamekasan	Jawa Timur	Slaman	Miftahol Arifin, SP	a. Budidaya Mangrove b. Pengolahan Mangrove (Teh dan Kopi Mangrove) c. Madu Mangrove
18	Murakapi	Jabung	Panekan	Magetan	Jawa Timur	H. Surat	Karnoto, SP (081216639912)	a. Hutan Rakyat b. Budidaya Lebah Madu c. Budidaya Kopi d. Budidaya dan Anyaman Bambu
19	Tani Makmur	Macanan	Loceret	Nganjuk	Jawa Timur	Jalianto	Iki Amumpuni, S.Hut	Budidaya Porang : a. Pembibitan Porang b. Olahan Porang
20	Alimpung	Tiwingan Lama	Aranio	Banjar	Kalimantan Selatan	Rahmani	Riza Ali, S. Hut	a. Pembuatan Asap Cair b. Pembibitan
21	KUP Rumah Cendawan	Jl. Murjani Gg. Suka Damai		Kota Palangkaraya	Kalimantan Tengah	Budi Yanto	Wahidah, SP	Budidaya dan Pengolahan Jamur
22	Lima Bersaudara	Jl. Bereng Bengkel No. 17 Kelurahan Kalampangan	Sabangau	Kota Palangkaraya	Kalimantan Tengah	Yones Budiyan	Wahidah, SP	Budidaya Lebah Madu (Apis Melifera dan Trigona)
23	Lestari Indah	Kelurahan Tanjung Laut Indah	Bontang Selatan	Kota Bontang	Kalimantan Timur	Muhammad Ali	Endang Mustinah	Wisata dan Pembibitan Mangrove
24	Madu Sari	Pempatan	Rendang	Karangasem	Bali	I Ketut Arta	I Gede Sutresna, SP	Budidaya Lebah Madu
25	Due Bareng	Salut	Kayangan	Lombok Utara	Nusa Tenggara Barat	Jumadil	Christin Jiwan, S.Hut	a. Pengolahan kemiri OC dan minyak kemiri b. Pembibitan kemiri c. Budidaya lebah trigona
26	Keluarga Mandiri	Bale Brang	Utan	Sumbawa	Nusa Tenggara Barat	Juprianto	Khairul Ahyar SP	a. Pembibitan b. Budidaya lebah trigona
27	Tunas Baru	Netpala	Mollo Utara	Timor Tengah Selatan	Nusa Tenggara Timur	Elisa Lassa	Sriyanti E. Jonga, SST	Pengelolaan Lahan Bawah Tegakan

No	Nama Kelompok	Alamat				Ketua Kelompok	Penyuluh Pendamping	Jenis Kegiatan/ Usaha
		Desa	Kecamatan	Kabupaten	Provinsi			
1	2	3	4	5	6	7	8	9
28	ACI (Aku Cinta Indonesia)	Tongke-Tongke	Sinjai Timur	Sinjai	Sulawesi Selatan	Sainuddin	Erna, SP, MM	a. Pengembangan Hutan Mangrove b. Budidaya Kepiting Bakau ( <i>Scylla Serrata</i> ) c. Pemanfaatan Buah Mangrove
29	Ngudi Makmur	Purwobinangun	Pakem	Sleman	DI Yogyakarta	Musimin	Sri Mundayati, SP	a. Budidaya Tanaman bambu b. HHBK (anggrek, jamur) c. Desa wisata
30	Mahwoowoondo	Taratara	Tomohon Barat	Tomohon	Sulawesi Utara	Janny Pangkey	Jansen O. Rangan	Budidaya dan Pengolahan Aren

Sumber : Badan Penyuluhan dan Pengembangan Sumber Daya Manusia Tahun 2022

**TABEL. 10.14.**  
Jumlah Kelompok Tani Hutan (KTH) Mandiri Tahun 2022

No	Provinsi	JUMLAH (UNIT)
1	2	3
1	Nangroe Aceh Darussalam	
2	Sumatera Utara	4
3	Sumatera Barat	5
4	Riau	
5	Kep.Riau	
6	Jambi	2
7	Kep. Bangka Belitung	3
8	Sumatera Selatan	1
9	Bengkulu	
10	Lampung	7
11	Banten	3
12	DKI Jakarta	
13	Jawa Barat	10
14	Jawa Tengah	15
15	Jawa Timur	11
16	DI Yogyakarta	6
17	Kalimantan Utara	
18	Kalimantan Barat	1
19	Kalimantan Tengah	
20	Kalimantan Selatan	10
21	Kalimantan Timur	
22	Sulawesi Utara	
23	Sulawesi Tengah	
24	Sulawesi Selatan	3
25	Sulawesi Tenggara	4
26	Sulawesi Barat	

TABEL 10 | STATISTIK KEMENTERIAN LINGKUNGAN HIDUP DAN KEHUTANAN 2022

No	Provinsi	JUMLAH (UNIT)
1	2	3
27	Gorontalo	1
28	Maluku	
29	Maluku Utara	
30	Bali	2
31	Nusa Tenggara Barat	2
32	Nusa Tenggara Timur	
33	Papua	
34	Papua Barat	
TOTAL KTH MANDIRI TAHUN 2022		90
TOTAL KTH MANDIRI TAHUN 2021		65
TOTAL KTH MANDIRI TAHUN 2020		100

Sumber : Badan Penyuluhan dan Pengembangan Sumber Daya Manusia Tahun 2022

TABEL. 10.15.

#### Pembinaan Sekolah yang Peduli dan Berbudaya Lingkungan Hidup Tingkat Adiwiyata Nasional Tahun 2022

NO	PROVINSI	SD/MI	SMP/MTS	SMA/MA/SMK	JUMLAH
1	2	3	4	5	6
1	Sumatera Barat	1	1	1	3
2	Sumatera Selatan	8	14		22
3	Sumatera Utara	8	3		11
4	Daerah Istimewa Nanggroe Aceh Darussalam	2		1	3
5	Bengkulu				0
6	Jambi	3	2		5
7	Kepulauan Bangka Belitung				0
8	Lampung			1	1
9	Riau	3	2	2	7
10	Kepulauan Riau	1	1	4	6
11	Bali	1	1		2
12	Nusa Tenggara Barat				0
13	Nusa Tenggara Timur			2	2
14	Jawa Barat	1	1	2	4
15	Jawa Tengah	4	6	6	16
16	Jawa Timur	4	2		6
17	Banten				0
18	Daerah Istimewa Yogyakarta	3	2	1	6
19	Daerah Khusus Ibukota Jakarta				0
20	Sulawesi Barat		1		1
21	Sulawesi Selatan	1	1		2
22	Sulawesi Tengah				0
23	Sulawesi Tenggara				0

NO	PROVINSI	SD/MI	SMP/MTS	SMA/MA/SMK	JUMLAH
1	2	3	4	5	6
24	Sulawesi Utara	2	2		4
25	Maluku				0
26	Maluku Utara	1			1
27	Gorontalo				0
28	Kalimantan Barat				0
29	Kalimantan Selatan	2	1	2	5
30	Kalimantan Tengah		1	1	2
31	Kalimantan Timur	3	2		5
32	Kalimantan Utara	1			1
33	Papua				0
34	Papua Barat				0
	TOTAL	49	43	23	115

Sumber : Badan Penyuluhan dan Pengembangan Sumber Daya Manusia Tahun 2022

TABEL. 10.16.

Pembinaan Sekolah yang Peduli dan Berbudaya Lingkungan Hidup Tingkat Adiwiyata Mandiri Tahun 2022

NO	PROVINSI	SD/MI	SMP/MTS	SMA/MA/SMK	JUMLAH
1	2	3	4	5	6
1	Sumatera Barat	1			1
2	Sumatera Selatan	2			2
3	Sumatera Utara	3	2	1	6
4	Daerah Istimewa Nanggroe Aceh Darussalam				0
5	Bengkulu				0
6	Jambi				0
7	Kepulauan Bangka Belitung				0
8	Lampung				0
9	Riau			1	1
10	Kepulauan Riau				0
11	Bali	1	2		3
12	Nusa Tenggara Barat				0
13	Nusa Tenggara Timur				0
14	Jawa Barat	2			2
15	Jawa Tengah		2	2	4
16	Jawa Timur	4	9	1	14
17	Banten	1	1		2
18	Daerah Istimewa Yogyakarta	1		1	2
19	Daerah Khusus Ibukota Jakarta	1	1		2

TABEL 10 | STATISTIK KEMENTERIAN LINGKUNGAN HIDUP DAN KEHUTANAN 2022

NO	PROVINSI	SD/MI	SMP/MTS	SMA/MA/SMK	JUMLAH
1	2	3	4	5	6
20	Sulawesi Barat	1			1
21	Sulawesi Selatan	1			1
22	Sulawesi Tengah				0
23	Sulawesi Tenggara				0
24	Sulawesi Utara				0
25	Maluku				0
26	Maluku Utara				0
27	Gorontalo			1	1
28	Kalimantan Barat				0
29	Kalimantan Selatan		1		1
30	Kalimantan Tengah	2			2
31	Kalimantan Timur	4	1		5
32	Kalimantan Utara				0
33	Papua				0
34	Papua Barat				0
	TOTAL	24	19	7	50

Sumber : Badan Penyuluhan dan Pengembangan Sumber Daya Manusia Tahun 2022

No	Tahun	Tingkatan Adiwiyata yang dituju		
		Mandiri	Nasional	Total
1	2	3	4	5
1	Jumlah Tahun 2022	50	115	165
1	Jumlah Tahun 2021	50	205	255
1	Jumlah Tahun 2020	49	23	72

Sumber : Badan Penyuluhan dan Pengembangan Sumber Daya Manusia Tahun 2022

**TABEL 10.17.**  
Sebaran Asal Siswa SMK Kehutanan Negeri Tahun 2022

No	Provinsi	KELAS	Jawa		Sumatera		Kalimantan		Sulawesi		Bali	
			L	P	L	P	L	P	L	P	L	P
1	2	3	4	5	6	7	8	9	10	11	12	13
1	SMKK Kadipaten	X	68	31	4			1			2	1
		XI	68	20	4	1					3	1
		XII	72	18	8	1					1	1
2	SMKK Pekanbaru	X			75	26						
		XI			79	21						
		XII			80	22						
3	SMKK Samarinda	X					65	38				
		XI					74	32				
		XII					74	28				
4	SMKK Makassar	X							61	20		
		XI	1						67	17		
		XII							67	22		
5	SMKK Manokwari	X										
		XI										
		XII										
JUMLAH TOTAL TAHUN 2022			209	69	250	71	213	99	195	59	6	3
			278		321		312		254		9	

**TABEL 10.18.**  
Lanjutan

No	Provinsi	KELAS	Nusa Tenggara		Papua		Papua Barat		Maluku		Maluku Utara		Timor Leste		Jumlah 2022			TOTAL 2022
			L	P	L	P	L	P	L	P	L	P	L	P	TOTAL			
14	15	16	17	18	19	20	21	22	23	24	25	26	27	28	29			
1	SMKK Kadipaten	X		1											74	34	108	313
		XI	2									2	3	79	25	104		
		XII													81	20	101	
2	SMKK Pekanbaru	X													75	26	101	308
		XI										2	3	81	24	105		
		XII													80	22	102	
3	SMKK Samarinda	X													65	38	103	311
		XI													74	32	106	
		XII													74	28	102	
4	SMKK Makassar	X	11	4							4	2			76	26	102	304
		XI	6	4							4	2			78	23	101	
		XII	7	3							1	1			75	26	101	
5	SMKK Manokwari	X			17	6	26	9	25	7	0	0			68	22	90	247
		XI			24	5	17	11	26	8	0	0			67	24	91	
		XII			17	4	14	7	13	8	2	1			46	20	66	
JUMLAH TOTAL TAHUN 2022			26	12	58	15	57	27	64	23	11	6	4	6	1093	390	1483	1483
			38		73		84		87		17		10		1483			

Sumber : Badan Penyuluhan dan Pengembangan Sumber Daya Manusia Tahun 2022

# Badan Standardisasi Instrumen



TABEL 11.1.  
Data Jumlah Laboratorium Lingkungan Teregistrasi Per Provinsi Periode 2018-2022

No.	Provinsi	Tahun				
		2018	2019	2020	2021	2022
1	2	3	4	5	6	7
1	Aceh	1	2	3	3	3
2	Sumatera Utara	4	6	6	6	7
3	Sumatera Selatan	3	4	5	5	5
4	Sumatera Barat	1	2	4	4	7
5	Bengkulu	1	2	2	2	3
6	Riau	4	5	5	6	6
7	Kepulauan Riau	2	2	2	2	2
8	Jambi	3	3	3	5	5
9	Lampung	-	-	-	-	1
10	Bangka Belitung	2	2	2	2	2
11	Kalimantan Barat	1	2	2	2	2
12	Kalimantan Timur	9	10	10	10	12
13	Kalimantan Selatan	6	7	8	9	9
14	Kalimantan Tengah	1	1	1	1	2
15	Kalimantan Utara	-	-	-	-	1
16	Banten	5	6	10	10	12
17	DKI Jakarta	17	19	20	20	18
18	Jawa Barat	29	34	38	41	48
19	Jawa Tengah	10	10	13	13	17
20	D.I Yogyakarta	7	8	10	10	12
21	Jawa Timur	12	13	13	13	17
22	Bali	-	-	-	-	-
23	NTT	1	1	1	1	1
24	NTB	1	1	1	1	2
25	Gorontalo	-	-	-	-	-
26	Sulawesi Barat	-	-	-	-	-
27	Sulawesi Tengah	-	-	-	-	1
28	Sulawesi Utara	2	2	2	2	2
29	Sulawesi Tenggara	-	-	-	-	-
30	Sulawesi Selatan	3	4	4	4	6
31	Maluku Utara	-	-	-	-	-
32	Maluku	-	-	-	-	-
33	Papua Barat	-	-	-	-	-
34	Papua	-	-	-	-	-



No.	Provinsi	Tahun				
		2018	2019	2020	2021	2022
1	2	3	4	5	6	7
35	Papua Tengah	1	1	1	1	1
36	Papua Pegunungan	-	-	-	-	-
37	Papua Selatan	-	-	-	-	-
38	Papua Barat Daya	-	-	-	-	-
		126	147	166	173	204

Sumber: Pusat Fasilitas Penerapan Standar Instrumen Lingkungan Hidup dan Kehutanan

catatan :

1. Data kumulatif Laboratorium Lingkungan hingga Tahun 2022
2. Data Laboratorium Lingkungan meliputi Laboratorium Lingkungan yang aktif dan Laboratorium Lingkungan yang habis masa berlakunya
3. (-) Tidak ada Laboratorium Lingkungan teregistrasi

TABEL 11.2.

Data Jumlah Kategori Produk Barang dan Jasa Ramah lingkungan Yang Teregister dan Masuk Dalam Pengadaan Barang dan Jasa Pemerintah Periode 2019-2022

1	Tahun			
	2019	2020	2021	2022
2	3	4	5	
Kategori Produk	Kertas Fotokopi	Kertas Fotokopi	Kertas Fotokopi	Kertas Fotokopi
	Stationary-Folder File	Stationary-Folder File	Stationary-Folder File	Stationary-Folder File
	Kayu untuk Furnitur	Kayu untuk Furnitur	Kayu untuk Furnitur	Kayu untuk Furnitur
	Autoclave Hybrid	Autoclave Hybrid	Kayu Olahan untuk Konstruksi	Kayu Olahan untuk Konstruksi
	Microwave Hybrid	Microwave Hybrid	Autoclave Hybrid	Autoclave Hybrid
	Pendingin Ruangan (AC)	Pendingin Ruangan (AC)	Microwave Hybrid	Microwave Hybrid
			Pendingin Ruangan (AC)	Pendingin Ruangan (AC)
			Beton	Beton
			Semen	Semen
Jumlah	6 Kategori Produk	6 Kategori Produk	9 Kategori Produk	9 Kategori Produk

Sumber: Pusat Fasilitas Penerapan Standar Instrumen Lingkungan Hidup dan Kehutanan

catatan :

1. Data jenis produk ada pada masing-masing instansi pemilik skema

TABEL 11.3.  
Data Jumlah LPJP AMDAL Teregistrasi Per Provinsi Periode 2018-2022

No.	Provinsi	Tahun				
		2018	2019	2020	2021	2022
1	2	3	4	5	6	7
1	Aceh	3	5	5	6	6
2	Sumatera Utara	4	8	8	10	10
3	Sumatera Selatan	5	7	7	7	8
4	Sumatera Barat	1	1	1	1	1
5	Bengkulu	1	2	2	2	2
6	Riau	5	5	4	5	5
7	Kepulauan Riau	2	3	2	2	2
8	Jambi	-	-	1	1	3
9	Lampung	2	2	3	3	3
10	Bangka Belitung	1	1	1	1	1
11	Kalimantan Barat	3	3	3	3	4
12	Kalimantan Timur	10	9	11	11	12
13	Kalimantan Selatan	1	2	2	2	2
14	Kalimantan Tengah	3	3	3	3	3
15	Kalimantan Utara	-	-	-	-	-
16	Banten	5	5	6	6	7
17	DKI Jakarta	32	37	37	37	37
18	Jawa Barat	33	38	42	47	51
19	Jawa Tengah	3	5	6	6	7
20	D.I Yogyakarta	2	4	5	7	7
21	Jawa Timur	9	11	12	12	12
22	Bali	-	-	-	-	1
23	NTT	-	-	-	-	-
24	NTB	-	-	-	-	-
25	Gorontalo	-	-	-	1	1
26	Sulawesi Barat	-	-	-	-	-
27	Sulawesi Tengah	2	1	1	3	3
28	Sulawesi Utara	2	2	2	2	2
29	Sulawesi Tenggara	2	3	3	3	3
30	Sulawesi Selatan	5	7	9	10	9
31	Maluku Utara	1	1	1	1	1
32	Maluku	-	-	-	-	-
33	Papua Barat	-	-	-	-	-
34	Papua	1	1	2	2	2

No.	Provinsi	Tahun				
		2018	2019	2020	2021	2022
1	2	3	4	5	6	7
35	Papua Tengah	-	-	-	-	-
36	Papua Pegunungan	-	-	-	-	-
37	Papua Selatan	-	-	-	-	-
38	Papua Barat Daya	-	-	-	-	-
Jumlah		138	166	179	194	205

Sumber: Pusat Fasilitasi Penerapan Standar Instrumen Lingkungan Hidup dan Kehutanan  
catatan :

1. Data kumulatif LPJP AMDAL hingga Tahun 2022
2. Data LPJP AMDAL meliputi LPJP AMDAL yang aktif dan LPJP AMDAL yang habis masa berlakunya, kecuali Tahun 2018 hanya LPJP AMDAL yang aktif
3. (-) tidak ada LPJP Amdal teregistrasi

TABEL 11.4.

Data Jumlah Fasilitas Publik yang Menerapkan Standar Pelayanan Masyarakat (SPM) dan Teregister Periode 2018-2022

No.	Fasilitas Publik	Tahun				
		2018	2019	2020	2021	2022
1	2	3	4	5	6	7
1	Pariwisata Alam	1	1	1	1	6*
2	Tempat Peribadatan	2	2	2	2	2
3	Stasiun Kereta Api	-	-	3	3	3
4	Pondok Pesantren	-	-	-	3	3
Jumlah		3	3	6	9	14

Sumber: Pusat Fasilitasi Penerapan Standar Instrumen Lingkungan Hidup dan Kehutanan

catatan :

1. Data kumulatif fasilitas publik yang menerapkan SPM hingga Tahun 2022
2. (\*) 5 (lima) lembaga baru melewati tahap registrasi komitmen
3. (-) tidak ada Fasilitas Publik yang teregistrasi

TABEL 11.5.

Data Jumlah Pengelola Jalur Pendakian yang Menerapkan Standar Pengelolaan Pendakian Gunung (PPG) dan Teregister

No.	Nama Pengelola	Jalur Pendakian	Kab./Kota	Tahun Registrasi
1	2	3	4	5
1	Taman Nasional Gunung Merbabu	Cunthel	Kabupaten Semarang	2021
2	Taman Nasional Gunung Merbabu	Selo	Kabupaten Boyolali	2021
3	Taman Nasional Gunung Merbabu	Suwanting	Kabupaten Magelang	2021
4	Taman Nasional Gunung Merbabu	Wekas	Kabupaten Magelang	2021
5	Taman Nasional Gunung Merbabu	Thekelan	Kabupaten Semarang	2021

Sumber: Pusat Fasilitasi Penerapan Standar Instrumen Lingkungan Hidup dan Kehutanan

TABEL 11.6.

Data Jumlah Pengelola Pariwisata Alam yang Menerapkan Standar Pengelolaan Pariwisata Alam (PPA) dan Teregister

No.	Nama Wisata Alam	Nama Pengelola	Provinsi	Kab./Kota	Luas Areal
1	2	3	4	5	6
1	Wana Wisata Ranca Upas	Perum Perhutani	Jawa Barat	Kabupaten Bandung	215 ha
2	Wana Wisata Curug Cilember	Perum Perhutani	Jawa Barat	Kabupaten Bogor	60,78 ha
3	Wana Wisata Kawah Putih	Perum Perhutani	Jawa Barat	Kabupaten Bandung	182,22 ha
4	Wana Wisata Galunggung	Perum Perhutani	Jawa Barat	Kabupaten Tasikmalaya	276 ha
5	Wana Wisata Dlundung	Perum Perhutani	Jawa Timur	Kabupaten Mojokerto	8,53 ha

Sumber: Pusat Fasilitasi Penerapan Standar Instrumen Lingkungan Hidup dan Kehutanan

TABEL 11.7.

Data Jumlah Produk Ekolabel Indonesia (Tipe I) Berdasarkan Kategori Produk Periode 2019 - 2022

No.	Kategori Produk	Tahun			
		2019	2020	2021	2022
1	2	3	4	5	6
1	Tekstil dan Produk Tekstil	14	14	14	14
2	Kantong Belanja Plastik	3	3	3	3
3	Kertas Cetak Tanpa Salut	14	14	14	15
4	Kertas Kemasan	2	2	2	2
5	Kaca Lembaran	-	5	5	5
Jumlah		33	38	38	39

Sumber: Pusat Fasilitasi Penerapan Standar Instrumen Lingkungan Hidup dan Kehutanan

catatan :

1. Data kumulatif Ekolabel Tipe I hingga Tahun 2022
2. Data Ekolabel Tipe I meliputi yang aktif dan yang habis masa berlakunya
3. (-) tidak ada produk yang teregistrasi

TABEL 11.8.

Data Jumlah Produk Ekolabel Indonesia (Tipe II) Berdasarkan Kategori Produk dan Klaim Lingkungannya Periode 2019 - 2022

No.	Kategori Produk	Jenis Klaim Lingkungan Swadeklarasi	Jumlah Produk			
			2019	2020	2021	2022
1	2	3	4	5	6	7
1	Piring plastik, lembaran, tabung, dan plastik profil	Dapat terurai (degradable)	2	2	2	2
2	Kemasan plastik	Dapat terurai (degradable)	1	1	1	1
3	Plastik PE Degradable	Dapat terurai	1	1	1	1
4	Aditif Oxo Biodegradable	Dapat terurai	1	1	1	1
5	Masterbatch	Degradable	1	1	1	1
6	Additive plastik	Biodegradable	2	2	2	2
7	Materbatch Additive	Dapat terurai secara Oxo-Biodegradable	1	1	1	1
8	Resin polyethylene	Mudah terurai (Degradable)	1	1	1	1
9	Stationary	Tidak Menggunakan PVC	1	1	1	1
10	Kain Tenun Tradisional	Menggunakan Pewarna Alami	1	1	1	1
11	Kain Batik Tradisional	Kain Batik Tradisional	1	1	1	1
12	Propylenen Spunbond Nonwoven	Tidak mengandung zat warna azo	1	1	1	1
13	Propylenen Spunbond Nonwoven	Tidak mengandung formaldehida	1	1	1	1
14	Jasa Klining Bangunan	Jasa Klining Bangunan Ramah Lingkungan	1	1	1	1
15	High Density Polyethylene	Reduksi Limbah (Waste Reduction)	1	1	1	1
16	Polypropylene	Reduksi Limbah (Waste Reduction)	1	1	1	1
17	Madu	Menerapkan Praktek Panen Lestari	1	1	1	1
18	Kertas Industri	100% recycled fiber	4	4	4	4
19	Back Kraft	Memiliki Recycled Fiber Content Sebesar 100%	1	1	1	1
20	Medium Paper	Memiliki Recycled Fiber Content Sebesar 100%	1	1	1	1
21	Resin High density Polyethylene (HDPE)	Pengurangan limbah (waste reduction)	1	1	1	1
22	Resin Polipropilene	Pengurangan limbah (waste reduction)	1	1	1	1
23	Plastik Lembaran (LP : kantong Belanja Plastik)	Dapat dibuat kompos (Compostable)	-	1	1	1
24	Plastik Lembaran (LP : Sedotan PLA)	Dapat dibuat kompos (Compostable)	-	1	1	1
25	Plastik Pengemas	Dapat Terurai (degradable)	-	1	1	1
26	Polypropylene Sheet	Tidak Menggunakan PVC	-	3	3	3
27	Monomer	Pengurangan limbah (waste reduction)	-	-	1	1
28	Plastik Kemasan PP	Dapat terurai (degradable)	-	-	37	37
29	Bahan Baku	Dapat dibuat kompos (compostable)	-	-	1	1
30	Kantong Belanja	Dapat dibuat kompos (compostable)	-	-	1	1
31	Kantong Belanja	Kandungan Hasil Daur Ulang (Recycled Content) minimum 80 %	-	4	4	4
32	Botol PET	Kandungan Daur Ulang (Recycled Content) 30%	-	-	2	2

TABEL 11 | STATISTIK KEMENTERIAN LINGKUNGAN HIDUP DAN KEHUTANAN 2022

No.	Kategori Produk	Jenis Klaim Lingkungan Swadepklarasasi	Jumlah Produk			
			2019	2020	2021	2022
1	2	3	4	5	6	7
33	Botol PET	Kandungan Daur Ulang (Recycled Content) 100%	-	1	1	1
34	Botol PET	Dapat didaur ulang (recycleable)	-	4	4	4
35	Botol PET	Kandungan Bahan Daur Ulang SAMPAI 50% (Recycled Content up to 50%)	-	1	1	1
36	Kasur Polietilena	Perpanjangan umur Produk (Extended Life Product) sebesar 67% (klaim perbaikan relatif) dibandingkan dengan produk busa poliuretana	-	14	14	14
37	Kertas / Karton Kemasan Produk Susu	Dapat didaur ulang (recyclable)	-	-	27	27
38	Kertas / Karton Kemasan Produk Susu	Kandungan Daur Ulang (recycled content) 100%	-	-	-	3
39	Kertas Kemasan Pangan Multilayer	Mengurangi Plastik 30,8%	-	-	1	1
40	Mortar dan Beton Siap Pakai	Pengurangan Pemakaian Sumber Daya	-	-	3	3
41	Kemasan Pangan	Dapat Didaur Ulang (Recyclable)	-	-	1	1
42	Kemasan Pangan	Kandungan Hasil Daur Ulang 85%	-	-	1	1
43	Kemasan Pangan	Kandungan Hasil Daur Ulang 80%	-	-	-	1
44	Tisu Basah	Biodegradable (dapat terurai secara alami)	-	-	-	1
45	Plastik Kemasan Multilayer/ Multimaterial	Dapat didaur ulang (recycleable)	-	-	130	130
46	Kemasan Kaleng Aluminium	Dapat Didaur Ulang (Recyclable)	-	-	-	4
47	Kemasan Botol Kaca	Dapat Didaur Ulang (Recycleable)	-	-	-	2
48	Kemasan Botol Kaca	Dapat Diisi Ulang (Refillable)	-	-	-	2
49	Wadah/Kemasan Makanan/Minuman	Dapat Terurai (degradable)	1	1	1	1
50	Plastik Lembaran	Dapat Terurai (degradable)	1	1	1	1
51	Kain Tenun Tradisional	Menggunakan Pewarna Alami	1	1	1	1
52	Kain Batik Tradisional	Menggunakan Pewarna Alami	1	1	1	1
53	Jasa Akomodasi Hotel	Pengurangan konsumsi energi	1	1	1	1
54	Jasa Akomodasi Hotel	Pengurangan limbah	1	1	1	1
Jumlah			33	63	268	281

Sumber: Pusat Fasilitas Penerapan Standar Instrumen Lingkungan Hidup dan Kehutanan

catatan :

1. Data kumulatif Ekolabel Tipe II hingga Tahun 2022
2. Data Ekolabel Tipe II meliputi yang aktif dan yang habis masa berlakunya
3. (-) tidak ada data produk yang teregistrasi

TABEL 11.9.  
Data Jumlah LPJ Audit Lingkungan Hidup Teregistrasi Per Provinsi Periode 2019-2022

No.	Provinsi	Tahun			
		2019	2020	2021	2022
1	2	3	4	5	
1	Aceh	-	-	-	-
2	Sumatera Utara	-	-	-	-
3	Sumatera Selatan	-	-	-	-
4	Sumatera Barat	-	-	-	-
5	Bengkulu	-	-	-	-
6	Riau	-	-	-	-
7	Kepulauan Riau	-	-	-	-
8	Jambi	-	-	-	-
9	Lampung	-	-	-	-
10	Bangka Belitung	-	-	-	-
11	Kalimantan Barat	-	-	-	-
12	Kalimantan Timur	-	-	-	-
13	Kalimantan Selatan	-	-	-	-
14	Kalimantan Tengah	-	-	-	-
15	Kalimantan Utara	-	-	-	-
16	Banten	-	-	-	-
17	DKI Jakarta	2	3	4	4
18	Jawa Barat	1	2	4	5
19	Jawa Tengah	-	-	-	-
20	D.I Yogyakarta	-	-	-	-
21	Jawa Timur	-	-	-	-
22	Bali	-	-	-	-
23	NTT	-	-	-	-
24	NTB	-	-	-	-
25	Gorontalo	-	-	-	-
26	Sulawesi Barat	-	-	-	-
27	Sulawesi Tengah	-	-	-	-
28	Sulawesi Utara	-	-	-	-
29	Sulawesi Tenggara	-	-	-	-
30	Sulawesi Selatan	-	-	-	-
31	Maluku Utara	-	-	-	-
32	Maluku	-	-	-	-
33	Papua Barat	-	-	-	-

TABEL 11 | STATISTIK KEMENTERIAN LINGKUNGAN HIDUP DAN KEHUTANAN 2022

No.	Provinsi	Tahun			
		2019	2020	2021	2022
1	2	3	4	5	
34	Papua	-	-	-	-
35	Papua Tengah	-	-	-	-
36	Papua Pegunungan	-	-	-	-
37	Papua Selatan	-	-	-	-
38	Papua Barat Daya	-	-	-	-
	Jumlah	3	5	8	9

Sumber: Pusat Fasilitas Penerapan Standar Instrumen Lingkungan Hidup dan Kehutanan

catatan :

1. Data kumulatif LPJ Audit LH hingga Tahun 2022
2. Data LPJ Audit LH meliputi LPJ Audit LH yang aktif dan LPJ Audit LH yang habis masa berlakunya
3. (-) tidak ada LPJ Audit LH yang teregistrasi

TABEL. 11.10.

Data Jumlah Lembaga Verifikasi Ekolabel (LVE) per Provinsi Periode 2019 - 2022

No.	Provinsi	Tahun			
		2019	2020	2021	2022
1	2	3	4	5	6
1	Aceh	-	-	-	-
2	Sumatera Utara	-	-	-	-
3	Sumatera Selatan	-	-	-	-
4	Sumatera Barat	-	-	-	-
5	Bengkulu	-	-	-	-
6	Riau	-	-	-	-
7	Kepulauan Riau	-	-	-	-
8	Jambi	-	-	-	-
9	Lampung	-	-	-	-
10	Bangka Belitung	-	-	-	-
11	Kalimantan Barat	1	1	1	1
12	Kalimantan Timur	-	-	-	-
13	Kalimantan Selatan	-	-	-	-
14	Kalimantan Tengah	-	-	-	-
15	Kalimantan Utara	-	-	-	-
16	Banten	1	1	2	2
17	DKI Jakarta	1	1	2	2
18	Jawa Barat	2	3	3	3
19	Jawa Tengah	-	-	-	-



No.	Provinsi	Tahun			
		2019	2020	2021	2022
1	2	3	4	5	6
20	D.I Yogyakarta	-	-	-	-
21	Jawa Timur	-	-	-	-
22	Bali	1	1	1	1
23	NTT	-	-	-	-
24	NTB	-	-	-	-
25	Gorontalo	-	-	-	-
26	Sulawesi Barat	-	-	-	-
27	Sulawesi Tengah	-	-	-	-
28	Sulawesi Utara	-	-	-	-
29	Sulawesi Tenggara	-	-	-	-
30	Sulawesi Selatan	-	-	-	-
31	Maluku Utara	-	-	-	-
32	Maluku	-	-	-	-
33	Papua Barat	-	-	-	-
34	Papua	-	-	-	-
35	Papua Tengah	-	-	-	-
36	Papua Pegunungan	-	-	-	-
37	Papua Selatan	-	-	-	-
38	Papua Barat Daya	-	-	-	-
Jumlah		6	7	9	9

Sumber: Pusat Fasilitasi Penerapan Standar Instrumen Lingkungan Hidup dan Kehutanan catatan :

1. Data kumulatif LVE hingga Tahun 2022
2. Data LVE meliputi LVE yang aktif dan LVE yang habis masa berlakunya.
3. (-) tidak ada LVE yang teregistrasi

TABEL 11.11.  
KHDTK BSILHK Berdasarkan Provinsi

Provinsi	No	KHDTK	Satker	Luas (Ha)	Status
1	2	3	4	5	6
Sumatera	1	KHDTK Aek Godang	BPSILHK Aek Nauli	4,4	Penunjukan
	2	KHDTK Siali-Ali	BPSILHK Aek Nauli	130,1	Penunjukan
	3	KHDTK Aek Nauli	BPSILHK Aek Nauli	2,412,36	Penetapan
	4	KHDTK Kepau Jaya	BPSILHK Kuok	1,027,00	Penunjukan
	5	KHDTK Benakat	BPSILHK Palembang	3,724,80	Penetapan
	6	KHDTK Kemampo	BPSILHK Palembang	282,42	Penetapan
	7	KHDTK Suban Jeriji	BPSILHK Palembang	761,98	Penunjukan
Sulawesi	8	KHDTK Malili	BPSILHK Makassar	737,7	Penunjukan
	9	KHDTK Mengkendek	BPSILHK Makassar	100	Penunjukan
	10	KHDTK Borisallo	BPSILHK Makassar	141,66	Penetapan
Nusa Tenggara	11	KHDTK Oelsonbai	BPSILHK Kupang	20,25	Penetapan
	12	KHDTK Hambala	BPSILHK Kupang	509,42	Penunjukan
	13	KHDTK Rarung	BPSILHK Mataram	325,87	Penetapan
Kalimantan	14	KHDTK Sangai	BBPSILH Samarinda	630,1	Penetapan
	15	HPP Barat Muara Kaeli	BBPSILH Samarinda	8,850,70	Penetapan
	16	KHDTK Labanan	BBPSILH Samarinda	4,268,00	Penetapan
	17	KHDTK Sebulu	BBPSILH Samarinda	2,960,60	Penunjukan
	18	KHDTK Riam Kiwa	BPSILHK Banjarbaru	1,450,00	Penetapan
	19	KHDTK Kintap	BPSILHK Banjarbaru	803,28	Penetapan
	20	KHDTK Tumbang Nusa	BPSILHK Banjarbaru	4,963,98	Penetapan
	21	KHDTK Rantau	BPSILHK Banjarbaru	180	Penunjukan
22	KHDTK Samboja	BPSILHK Samboja	3,517,53	Penetapan	
Jawa	23	KHDTK Gunungkidul Blok Playen	BBPSIK Jogjakarta	102,5	Penetapan
	24	KHDTK Gunungkidul Blok Watusipat	BBPSIK Jogjakarta	10,4	Penetapan
	25	KHDTK Wonogiri	BBPSIK Jogjakarta	93,34	Penetapan
	26	KHDTK Padekan Malang, Situbondo	BBPSIK Jogjakarta	21,4	Penetapan
	27	KHDTK Kaliurang	BBPSIK Jogjakarta	9,49	Penetapan
	28	KHDTK Sumberwringin Bondowoso	BBPSIK Jogjakarta	23,6	Penetapan
	29	KHDTK Parung Panjang	BPSILHK Bogor	100	Penetapan
	30	KHDTK Cemoro Modang	BPSILHK Solo	1,311,60	Penetapan
	31	KHDTK Gombang	BPSILHK Solo	191	Penetapan
	32	KHDTK Haur Bentes	Pustarhut	105,5	Penetapan
	33	KHDTK Yan Lapa	Pustarhut	47,7	Penetapan
	34	KHDTK Cikampek	Pustarhut	51,1	Penetapan
	35	KHDTK Pasir Awi	Pustarhut	24,2	Penetapan
	36	KHDTK Arcamanik	Pustarhut	26	Penetapan
	37	KHDTK Carita	Pustarhut	3,000,00	Penunjukan
Bali	38	KHDTK Nusa Penida	BPSILHK Mataram	157,7	Penetapan

TABEL 11.12.  
Publikasi BSILHK

No	Judul Publikasi	Satker	2018	2019	2020	2021	2022
1	2	3	4	5	6	7	8
1	Majalah Standar BSILHK	Sekretariat BSI	-	-	-	-	6
2	Majalah Beranda	Pusdarling	2	2	2	2	2
3	Jurnal Ecolab	Pusdarling	2	2	2	2	2
4	Jurnal Analisis Kebijakan Kehutanan	Pustandpi	2	2	2	2	2
5	Policy Brief	Pustandpi	18	1	1	11	7

Sumber : Badan Standardisasi Instrumen Lingkungan Hidup dan Kehutanan Tahun 2022

TABEL 11.13.  
Kerjasama BSILHK

	2018	2019	2020	2021	2022
1	2	3	4	5	6
Kerjasama dalam Negeri	214	222	169	134	43
Kerjasama Luar Negeri	16	16	10	2	9

Sumber : Badan Standardisasi Instrumen Lingkungan Hidup dan Kehutanan Tahun 2022

TABEL 11.14.  
Kegiatan Pelayanan Laboratorium Lingkungan

	2018	2019	2020	2021	2022
1	2	3	4	5	6
Jumlah Laboratorium Pengujian Kualitas Lingkungan di Daerah yang telah di bina dan didampingi menuju laboratorium terakreditasi (Propinsi/kota/kabupaten)	4	3	0	3	2
Jumlah Pelayanan Kalibrasi Peralatan	739	1066	936	810	1179
Jumlah Pelayanan Pengujian Parameter Kualitas Lingkungan	1004	527	367	467	303
Jumlah Pengkajian Metode ( Validasi dan Verifikasi )	5	5	5	6	5
Jumlah metode pengujian parameter kualitas lingkungan ( PSIKLH Konseptor ) yang telah di SNI kan	0	0	0	2	1

Sumber : Badan Standardisasi Instrumen Lingkungan Hidup dan Kehutanan Tahun 2022

**TABEL 11.15.**  
**Jumlah Kunjungan Fasilitas-Fasilitas Lingkup BSILHK**

	2018	2019	2020	2021	2022
1	2	3	4	5	6
BSILHK	15.761	42.913	32.172	11.823	10.634
SEKRETARIAT BSI	62	329	40	0	40
PSIPHB	1.157	24	620	672	724
PUSTANDPI	0	0	0	0	0
PUSFASTER	0	0	0	0	0
PSI KLH	304	76	5	0	5
BBPSILH SAMARINDA	2.013	3.105	1.538	755	28
BBPSIK YOGYAKARTA	2.657	1.220	1.209	114	981
BPSILHK SAMBOJA	71	268	69	58	47
BPSILHK SOLO	2.628	3	2.317	486	1.345
BPSILHK PALEMBANG	463	25	8	44	80
BPSILHK BOGOR	122	62	0	57	114
BPSILHK MAKASSAR	487	1.441	781	323	135
BPSILHK AEK NAULI	3.970	30.567	18.912	8.851	1.210
BPSILHK BANJARBARU	336	4.107	5.597	128	5.341
BPSILHK MATARAM	48	43	54	49	44
BPSILHK KUPANG	76	143	61	27	7
BPSILHK MANOKWARI	408	172	56	18	20
BPSILHK MANADO	3	14	10	13	16
BPSILHK CIAMIS	110	70	7	18	29
BPSILHK KUOK	846	1.244	888	210	468

Sumber : Badan Standardisasi Instrumen Kementerian Lingkungan Hidup dan Kehutanan Tahun 2022  
dikelompokkan menjadi misalnya : lab, Hutan penelitian, shooting, dll

**TABEL 11.16.**  
**AIKO BSILHK (XYLARIUM)**

	2019	2020	2021	2022
1	2	3	4	5
Spesimen	1.855	2.610	2.918	3.018
Jenis Kayu	823	1.173	1.378	1.478

Sumber : Badan Standardisasi Instrumen Kementerian Lingkungan Hidup dan Kehutanan Tahun 2022

TABEL 11.17.  
Standar Yang di Rumuskan BSILHK – Tahun 2022

No	SATKER PERUMUS	NO	Jumlah Standar	NAMA STANDAR BARU	KLUSTER
1	2	3	4	5	6
A	PUSDARLINGK	1	1	Standar Kriteria Teknologi Pengelolaan Air Limpasan Air Hujan untuk Usaha/Kegiatan Risiko Menengah Rendah (Pengendalian Pencemaran Nir Titik di Perkotaan) (IKN)	IKN
		2	2	Standar Mitigasi Dampak Kegiatan Pembangunan Jalan IKN Melewati Kawasan Hutan (IKN)	IKN
		3	3	Standar Mitigasi Dampak Kegiatan Cut And Fill Lahan bagi Kegiatan Pembangunan Infrastruktur IKN (IKN)	IKN
		4	4	Standar Mitigasi Dampak Kegiatan Infrastruktur Dasar IKN Pembangunan/Pengembangan Pelabuhan (IKN)	IKN
		5	5	Standar Mitigasi Dampak Pembangunan Gedung di IKN (IKN)	IKN
		6	6	Standar Pengelolaan Sampah Modern di IKN (IKN)	IKN
		7	7	Standar Tempat Pengolahan Sampah Terpadu (TPST) dan Tempat Pengelolaan Sampah Reduce, Reuse, Recycle (TPS3R) di Wilayah Ibu Kota Nusantara untuk Usaha/Kegiatan Risiko Menengah Rendah (IKN)	IKN
		8	8	Standar Mitigasi dampak pemanfaatan limbah nonB3 FABA dari PLTU Batubara melalui proses Co-Processing di Pabrik Semen	PB
		9	9	Standar Mitigasi dampak penimbunan limbah nonB3 FABA di PLTU Batubara	PB
		10	10	Standar Mitigasi Pemanfaatan limbah nonB3 FABA dari PLTU Batubara untuk beton konstruksi jalan layang	PB
		11	11	Standar mitigasi perusahaan minyak bumi dari sumur tua	PB
		12	12	Standar Mitigasi pembangunan jaringan distribusi pipa gas untuk rumah tangga.	PB
B	PUSTARHUT	1	13	Standar Penentuan dan Kesesuaian Koridor Satwa Alami di Kawasan Ibu Kota Nusantara (IKN)	IKN, FoLU
		2	14	Standar Pembuatan Bibit untuk Lanskap Perkotaan (IKN)	IKN, FoLU
		3	15	Standar Pengelolaan Persemaian Skala Besar (IKN)	IKN, FoLU
		4	16	Standar Pemanenan Kayu untuk Pembangunan Ibu Kota Negara (IKN) Nusantara (IKN)	IKN, FoLU
		5	17	Standar Pemanfaatan Kayu Untuk Komponen Bangunan Rumah dan Energi Terbarukan (IKN)	IKN, FoLU
		6	18	Standar Pengelolaan Ekosistem Mangrove	FoLU
		7	19	Standar Pemanfaatan HHBK Mangrove untuk Produk Pangan	FoLU
		8	20	Standar Pemulihan Fungsi Ekosistem Mangrove	FoLU
		9	21	Standar Jenis Tanaman Revegetasi untuk Reklamasi Lahan Pascatambang Batubara	PB, FoLU
C	PUSTANDPI	1	22	Standar Restorasi Hutan Tropika Basah (IKN)	IKN, FoLU
		2	23	Standar Pengembangan Ruang Terbuka Hijau (IKN)	IKN, FoLU
		3	24	Standar Penilaian Desa Siaga Api (IKN)	IKN, FoLU
		4	25	Standar Pengelolaan Bahan Bakar dalam Rangka Mencegah Kebakaran Hutan dan Lahan (IKN)	IKN, FoLU
		5	26	Standar Pengolahan dan Pemanfaatan Bahan Bakar Lahan dalam Rangka Pengendalian Kebakaran Hutan dan Lahan (IKN)	IKN, FoLU
		6	27	Standar Konservasi Tanah dan Air untuk Pengendalian Potensi Banjir (IKN)	IKN, FoLU
		7	28	Standar Mitigasi Bencana Tanah Longsor (IKN),	IKN, FoLU
		8	29	Standar Daerah Berketahanan Iklim	FoLU
		9	30	Standar Menara Pemantau Api Dalam Pengendalian Kebakaran Hutan dan Lahan Mineral	FoLU

TABEL 11 | STATISTIK KEMENTERIAN LINGKUNGAN HIDUP DAN KEHUTANAN 2022

No	SATKER PERUMUS	NO	Jumlah Standar	NAMA STANDAR BARU	KLUSTER
1	2	3	4	5	6
		10	31	Standar Menara Embung Air Dalam Pengendalian Kebakaran Hutan dan Lahan Mineral	FOLU
		11	32	Standar Valuasi Kerugian Kebakaran Hutan dan Lahan	FOLU
		12	33	Standar Karbon Indonesia untuk Sektor Berbasis Lahan	FOLU
		13	34	Standar Penurunan Emisi dari Kegiatan Pembalakan Berdampak Rendah (RIL)	FOLU
		14	35	Standar Penurunan Emisi dari Kegiatan Silvikultur Intensif (SILIN)	FOLU
	UKL-UPL	1	36	Formulir UKL-UPL Standar spesifik kegiatan seismic di darat	PB
		2	37	Formulir UKL-UPL Standar spesifik kegiatan seismic di laut	PB
		3	38	Formulir UKL-UPL Standar spesifik kegiatan pemboran sumur eksplorasi di darat	PB
		4	39	Formulir UKL-UPL Standar spesifik kegiatan pemboran sumur eksplorasi di laut	PB
		5	40	Formulir UKL-UPL Standar spesifik kegiatan Vibroseis, seismic di darat	PB
		6	41	Formulir UKL-UPL Standar spesifik kegiatan SPBU skala kecil <20 KL	PB
		7	42	Formulir UKL-UPL Standar spesifik kegiatan SPBU dengan kapasitas > 20 KL	PB
		8	43	Formulir UKL-UPL Standar spesifik kegiatan pembangunan jaringan distribusi gas rumah tangga.	PB
	Tambahan Standar Khusus/ Manual - FoLu Pustandpi	1	44	Standar Pemantauan, Evaluasi dan Pelaporan Aksi Mitigasi Indonesia's FoLu Net Sink 2030 dihapus karena sama dengan Standar A	FoLU (terdaftar dibuku FoLU 27)
		2	45	Standar Penghitungan penurunan emisi dan/atau peningkatan serapan gas rumah kaca untuk pelaksanaan Indonesia FoLu Net Sink 2030	FoLU (terdaftar dibuku FoLU 27)
		3	46	Standar Estimasi Emisi Gas Rumah Kaca Tier 3 pada Kebakaran Gambut	FoLU (belum terdaftar dibuku FoLU 27)
		4	47	Standar Pengukuran, Pelaporan, dan Verifikasi (Measurement, Reporting, and Verification - MRV) Aksi Mitigasi Indonesia's FoLU Net Sink 2030	FoLU (belum terdaftar dibuku FoLU 27)
		5	48	Manual - Restorasi Ekosistem Hutan Rawa Air Payau Tipe Lahan Marine Clay untuk Aksi Mitigasi Indonesia's FoLU Net Sink 2030	FoLU (belum terdaftar dibuku FoLU 27)
		6	49	Manual - Restorasi Ekosistem Hutan Daratan Rendah Lahan Kering untuk Aksi Mitigasi Indonesia's FoLU Net Sink 2030	FoLU (belum terdaftar dibuku FoLU 27)
		7	50	Manual - Restorasi Ekosistem Hutan Rawa Gambut untuk Aksi Mitigasi Indonesia's FoLU Net Sink 2030	FoLU (belum terdaftar dibuku FoLU 27)
		8	51	Manual - Restorasi Ekosistem Hutan Mangrove untuk Asi Mitigasi Indonesia's FoLU Net Sink 2030	FoLU (terdaftar dibuku FoLU 27)
		9	52	Manual - Standar Penyusunan Manual Aksi Mitigasi Indonesia's FoLU Net Sink 2030	FoLU (terdaftar dibuku FoLU 27)

Sumber : Badan Standardisasi Instrumen Lingkungan Hidup dan Kehutanan Tahun 2022

**TABEL 11.18.**  
Standar yang di Rumuskan BSILHK tahun 2022 Berdasarkan Tematik

	UUCK (Perijinan Berusaha)	IBU KOTA NEGARA-IKN	FOLU
1	2	3	4
PUSDARLINGK	5	7	0
PUSTARHUT	1	5	9
PUSTANDPI	0	7	14
UKL-UPL	8	0	0
Tambahan Standar Khusus/ Manual - FoLu Pustandpi	0	0	9
BSILHK	14	19	32

Sumber : Badan Standardisasi Instrumen Lingkungan Hidup dan Kehutanan Tahun 2022

**TABEL 11.19.**  
Standar Yang di Validasi - Tahun 2022

Satker Validator	UUCK (Perijinan Berusaha)	IKN (Ibukota Negara)	FOLU	CE (circular economy)
1	2	3	4	5
BALAI BESAR KEHUTANAN	1	5	1	0
BALAI BESAR LH	0	1	1	1
BSILHK	1	6	2	1

Sumber : Badan Standardisasi Instrumen Lingkungan Hidup dan Kehutanan Tahun 2022

**TABEL 11.10.**  
Data Jumlah Teknologi Ramah Lingkungan Berdasarkan Jenis Teknologi per Tahun 2022

No.	Jenis Teknologi	Provinsi Lokasi Perusahaan	Jumlah
1	2	3	4
1	Autoclave	Banten, DKI Jakarta, Jawa Barat	18
2	Composter	DKI Jakarta	1
3	Dispersant	DKI Jakarta	1
4	Grease Trap	Banten, DKI Jakarta	3
5	Incinerator Limbah B3	Banten, DKI Jakarta, Jawa Barat, Jawa Timur, Bali	25
6	Incinerator Sampah	DKI Jakarta, Jawa Barat, Jawa Tengah, Jawa Timur	14
7	Incinerator Limbah B3 dan Sampah	DKI Jakarta, Jawa Barat, DI Yogyakarta, Jawa Timur	3
8	Instalasi Pengelolaan Air	DKI Jakarta	2
9	IPAL Domestic	Riau, Banten, DKI Jakarta, Jawa Barat, Jawa Tengah, DI Yogyakarta, Jawa Timur, Bali	79
10	Mesin Flushing AC Mobil	DKI Jakarta	1
11	Pencacah Plastik dan Kaca	DKI Jakarta, Jawa Barat	3
12	Microwave	Jawa Barat	1
13	Pemadam Kebakaran	DKI Jakarta, Jawa Barat	7

TABEL 11 | STATISTIK KEMENTERIAN LINGKUNGAN HIDUP DAN KEHUTANAN 2022

No.	Jenis Teknologi	Provinsi Lokasi Perusahaan	Jumlah
1	2	3	4
14	Pembangkit Listrik Tenaga Surya	DKI Jakarta, Jawa Barat	2
15	Pemisah Minyak	Jawa Barat	1
16	Pencacah Sampah Makanan	DKI Jakarta	1
17	Pengikat Debu	Banten	1
18	Pirolisis	Banten, DKI Jakarta, DI Yogyakarta	3
19	Teknologi Remediasi	Banten, DKI Jakarta	3
20	Teknologi Kehutanan	Jawa Barat, Nusa Tenggara Barat	3
21	Waste to energy	DKI Jakarta	1
22	Rain Water Harvesting	DKI Jakarta	1
23	Wadah penyimpan limbah B3	Jawa Timur	1
Total			175

Sumber : Badan Standardisasi Instrumen Lingkungan Hidup dan Kehutanan Tahun 2022

catatan:

1. Data kumulatif Teknologi Ramah Lingkungan hingga Tahun 2022
2. Data jumlah Teknologi Ramah Lingkungan meliputi Teknologi Ramah Lingkungan yang aktif dan Teknologi Ramah Lingkungan yang habis masa berlakunya.





TABEL 12

Dukungan Manajemen/  
Sekretaris Jenderal

TABEL 12.1.  
Nilai Indeks SPBE

Tahun	2018	2019	2020	2021	2022
1	2	3	4	5	6
Nilai	3.43	3.61	3.61	2.62	2.73
Indikator	baik	sangat baik	sangat baik	baik	baik

Sumber: Pusat Data dan Informasi

\*Ket: penilaian berdasarkan Peraturan MenpanRB No. 59/2020

TABEL 12.2.  
Rekapitulasi provinsi yang mengumpulkan DIKPLHD

No.	provinsi yang mengumpulkan DIKPLHD				
	2018	2019	2020	2021	2022
1	2	3	4	5	6
1	Aceh	Sumatera Barat	Aceh	Aceh	Aceh
2	Bali	Sumatera Selatan	Bangka Belitung	Bangka Belitung	Banten
3	Bangka Belitung	Jawa Barat	Bali	Banten	Di Yogyakarta
4	Banten	Sumatera Utara	Dki	Di Yogyakarta	Dki Jakarta
5	Bengkulu	Kalimantan Selatan	Jawa Barat	Dki Jakarta	Gorontalo
6	Di. Yogyakarta	Jawa Tengah	Jawa Tengah	Jawa Barat	Jambi
7	Dki Jakarta	Jambi	Jawa Timur	Jawa Tengah	Jawa Barat
8	Gorontalo	Aceh	Kalimantan Selatan	Jawa Timur	Jawa Tengah
9	Jambi	Sulawesi Selatan	Kalimantan Utara	Kalimantan Barat	Jawa Timur
10	Jawa Barat	Di Yogyakarta	Lampung	Kalimantan Selatan	Kalimantan Barat
11	Jawa Tengah	Sulawesi Barat	Ntb	Kalimantan Utara	Kalimantan Selatan
12	Jawa Timur	Bangka Belitung	Ntt	Lampung	Kalimantan Timur
13	Kalimantan Barat	Jawa Timur	Riau	Nusa Tenggara Barat	Kalimantan Utara
14	Kalimantan Selatan	Bali	Sumatera Barat	Nusa Tenggara Timur	Kepulauan Bangka Belitung
15	Kalimantan Tengah	Ntb	Sumatera Selatan	Riau	Lampung
16	Kalimantan Timur	Kalimantan Barat	Sumatera Utara	Sumatera Barat	Nusa Tenggara Barat
17	Kepulauan Riau	Dki Jakarta	Di Yogyakarta	Sumatera Selatan	Riau
18	Lampung	Bengkulu		Sumatera Utara	Sulawesi Selatan
19	Ntb	Ntt			Sulawesi Tenggara
20	Nusa Tenggara Timur	Kalimantan Timur			Sumatera Barat
21	Sulawesi Barat	Gorontalo			Sumatera Selatan
22	Sulawesi Selatan	Kepulauan Riau			Sumatera Utara
23	Sulawesi Tengah	Kalimantan Tengah			
24	Sumatera Barat	Sulawesi Tengah			
25	Sumatera Selatan	Banten			
26	Sumatera Utara	Sulawesi Tenggara			

Sumber: Pusat Data dan Informasi

TABEL 12.3.  
Rekapitulasi kabupaten yang mengumpulkan DIKPLHD

No.	provinsi yang mengumpulkan DIKPLHD				
	2018	2019	2020	2021	2022
1	2	3	4	5	6
1	Aceh Tengah	Lumajang	Aceh Tamiang	Aceh Tamiang	Aceh Tamiang
2	Asahan	Sidoarjo	Aceh Tengah	Aceh Tengah	Aceh Tengah
3	Badung	Bandung	Aceh Timur	Aceh Timur	Aceh Timur
4	Balangan	Boyolali	Asahan	Asahan	Aceh Utara
5	Bandung	Jember	Bandung	Bandung	Asahan
6	Bandung Barat	Subang	Bandung Barat	Bandung Barat	Bandung
7	Bangka Barat	Tuban	Bangkalan	Bangka	Bandung Barat
8	Bangka Selatan	Lamongan	Banjar	Bangka Barat	Bangka
9	Bangka Tengah	Sumedang	Bantul	Bangka Selatan	Bangka Barat
10	Bangkalan	Banyuwangi	Banyuasin	Bangka Tengah	Bangka Tengah
11	Bangli	Pasuruan	Banyumas	Bangkalan	Bangkalan
12	Banjar	Trenggalek	Banyuwangi	Banjar	Banjar
13	Banjarnegara	Jombang	Barito Kuala	Bantul	Bantul
14	Bantaeng	Ponorogo	Barito Timur	Banyuasin	Banyumas
15	Banyuasin	Bogor	Barito Utara	Banyumas	Banyuwangi
16	Banyuwangi	Sleman	Bekasi	Banyuwangi	Barito Kuala
17	Barito Kuala	Ngawi	Belitung	Barito Kuala	Barito Utara
18	Barito Timur	Tangerang	Bengkalis	Barito Timur	Batang
19	Batang Hari	Deli Serdang	Blitar	Barito Utara	Bekasi
20	Bekasi	Probolinggo	Bogor	Bekasi	Belitung
21	Belitung Timur	Garut	Bojonegoro	Belitung	Belitung Timur
22	Bengkalis	Semarang	Bondowoso	Belitung Timur	Bener Meriah
23	Bengkulu Utara	Purbalingga	Boyolali	Bengkalis	Bengkalis
24	Berau	Bojonegoro	Brebes	Bima	Biak Numfor
25	Blitar	Nganjuk	Ciamis	Blitar	Bima
26	Blora	Langkat	Cianjur	Bogor	Blitar
27	Bogor	Bangkalan	Dharmasraya	Bojonegoro	Blora
28	Bojonegoro	Pemalang	Gowa	Bondowoso	Bogor
29	Bolaang Mu	Bekasi	Grobogan	Boyolali	Bojonegoro
30	Bone	Kendal	Gunung Kidul	Brebes	Bondowoso
31	Boyolali	Brebes	Jabung Timur	Ciamis	Bone
32	Buleleng	Kebumen	Jember	Cianjur	Boyolali
33	Bulukumba	Kediri	Jombang	Demak	Brebes
34	Bungo	Pati	Kebumen	Dharmasraya	Ciamis
35	Ciamis	Magelang	Kebumen	Empat Lawang	Cianjur
36	Cilacap	Gresik	Kediri	Gowa	Cilacap

No.	provinsi yang mengumpulkan DIKPLHD				
	2018	2019	2020	2021	2022
1	2	3	4	5	6
37	Dharmasraya	Kuningan	Kerinci	Grobogan	Deli Serdang
38	Donggala	Indramayu	Klaten	Gunungkidul	Dharmasraya
39	Empat Lawang	Bandung Barat	Kudus	Indragiri Hilir	Dompu
40	Gianyar	Tegal	Kulonprogo	Jember	Gayo Lues
41	Gowa	Purwakarta	Kuningan	Jembrana	Gianyar
42	Gresik	Grobogan	Kupang	Jombang	Gowa
43	Grobogan	Blitar	Labuan Batu Selatan	Kampar	Grobogan
44	Gunung Kidul	Mojokerto	Lamongan	Karang Anyar	Hulu Sungai Selatan
45	Hulu Sungai Selatan	Tulungagung	Lampung Barat	Karangasem	Hulu Sungai Tengah
46	Hulu Sungai Tengah	Blora	Langkat	Kebumen	Indragiri Hilir
47	Indramayu	Kuantan Singingi	Lebak	Kediri	Jember
48	Jembrana	Solok	Lima Puluh Kota	Kerinci	Jembrana
49	Jember	Batang	Lingga	Klaten	Jepara
50	Jepara	Temanggung	Lumajang	Kudus	Jombang
51	Jombang	Musi Rawas	Madiun	Kulonprogo	Kampar
52	Kampar	Situbondo	Magelang	Kuningan	Karanganyar
53	Kapuas	Labuhan Batu Selatan	Magetan	Kupang	Karangasem
54	Karangasem	Kampar	Majalengka	Kutai Barat	Karawang
55	Kebumen	Musi Banyuasin	Malang	Labuhan Batu Selatan	Katingan
56	Kendal	Purworejo	Mojokerto	Lamongan	Kebumen
57	Kepahiang	Badung	Muaro Jambi	Lampung Barat	Kediri
58	Kepulauan Mentawai	Bondowoso	Musi Banyuasin	Langkat	Kepahiang
59	Kerinci	Tabanan	Nganjuk	Lebak	Kerinci
60	Klungkung	Ogan Komering Ulu Selatan	Ngawi	Limapuluh Kota	Klaten
61	Kota Baru	Rokan Hulu	Nias Barat	Lingga	Kudus
62	Kotawaringin Barat	Dharmasraya	Nias Selatan	Lombok Barat	Kulon Progo
63	Kuantan Singingi	Sukoharjo	Nias Utara	Lombok Tengah	Kuningan
64	Kudus	Buleleng	Ogan Ilir	Lumajang	Kutai Barat
65	Kulon Progo	Sarolangun	Pamekasan	Madiun	Kutai Kartanegara
66	Kuningan	Tanjung Jabung Timur	Pasaman	Magelang	Labuhan Batu
67	Kutai Kartanegara	Kerinci	Paser	Magetan	Labuhan Batu Selatan
68	Labuhan Batu	Mamuju Tengah	Paser Utara	Majalengka	Lamongan
69	Labuhan Batu Selatan	Solok Selatan	Pasuruan	Malang	Lampung Barat
70	Lamongan	Aceh Barat	Pekalongan	Mojokerto	Langkat
71	Lampung Barat	Sumenep	Pelalawan	Muara Enim	Lebak
72	Lampung Utara	Aceh Selatan	Pemalang	Muaro Jambi	Lingga
73	Lebak	Tabalong	Penajam Paser Utara	Murung Raya	Lumajang
74	Lima Puluh Kota	Balangan	Pesisir Barat	Musi Banyuasin	Madiun
75	Lumajang	Batanghari	Pidie	Musi Rawas	Magelang

TABEL 12 | STATISTIK KEMENTERIAN LINGKUNGAN HIDUP DAN KEHUTANAN 2022

No.	provinsi yang mengumpulkan DIKPLHD				
	2018	2019	2020	2021	2022
1	2	3	4	5	6
76	Luwu Utara	Bangka Selatan	Polewali Mandar	Musi Rawas Utara	Magetan
77	Madiun	Bangka Tengah	Ponorogo	Nganjuk	Majalengka
78	Magetan	Bangka Barat	Probolinggo	Ngawi	Malang
79	Majene	Empat Lawang	Purwakarta	Nias Barat	Melawi
80	Malang	Sijunjung	Purworejo	Nias Selatan	Mesuji
81	Mamuju	Lombok Utara	Serang	Nias Utara	Mojokerto
82	Mamuju Tengah	Bangli	Siak	Ogan Ilir	Muara Enim
83	Merangin	Lampung Barat	Sidoarjo	Ogan Komering Ilir	Muaro Jambi
84	Mesuji	Barru	Sintang	Ogan Komering Ulu Selatan	Murung Raya
85	Morowali Utara	Lingga	Sleman	Pacitan	Musi Banyuasin
86	Muara Enim	Aceh Tengah	Solok Selatan	Pamekasan	Musi Rawas Utara
87	Muaro Jambi	Jembrana	Sorolangun	Pasaman	Nganjuk
88	Nganjuk	Belu	Sragen	Paser	Ngawi
89	Ngawi	Pasaman	Sukabumi	Pasuruan	Nias Selatan
90	Nias Barat	Sumba Barat Daya	Sukoharjo	Pati	Ogan Ilir
91	Nias Utara	Sukamara	Sumba Barat Daya	Pekalongan	Ogan Komering Ilir
92	Pacitan	Majene	Sumbawa	Pelalawan	Ogan Komering Ulu
93	Pamekasan	Kepahiang	Sumedang	Pemalang	Pacitan
94	Pangandaran	Tapin	Sumenep	Penajam Paser Utara	Pamekasan
95	Pasaman	Halmahera Utara	Tanah Bumbu	Pesisir Barat	Pasaman
96	Pasaman Barat	Kepulauan Meranti	Tanah Datar	Pidie	Paser
97	Pasang Kayu	Hulu Sungai Selatan	Tanah Laut	Polewali Mandar	Pasuruan
98	Paser	Bintan	Tangerang	Ponorogo	Pati
99	Paser Penajam	Hulu Sungai Utara	Tapanuli Selatan	Probolinggo	Pekalongan
100	Pasuruan	Karimun	Tapin	Purwakarta	Pelalawan
101	Pati	Tebo	Tapin	Purworejo	Pemalang
102	Pelalawan	Kolaka	Tegal	Sampang	Penajam Paser Utara
103	Pemalang	Kep. Bangka Belitung	Temanggung	Sarolangun	Pesawaran
104	Pesisir Selatan	Muko-Muko	Tuban	Serang	Pesisir Barat
105	Poliwali Mandar	Asmat		Siak	Polewali Mandar
106	Ponorogo	Bengkulu Selatan		Sidoarjo	Ponorogo
107	Probolinggo			Sintang	Probolinggo
108	Sarolangun			Sleman	Purbalingga
109	Semarang			Solok Selatan	Purwakarta
110	Serdang Bedagai			Soppeng	Purworejo
111	Sidoarjo			Sragen	Rembang
112	Sijunjung			Sukabumi	Rokan Hulu
113	Sleman			Sukoharjo	Sampang
114	Solok			Sumba Barat Daya	Sarolangun

No.	provinsi yang mengumpulkan DIKPLHD				
	2018	2019	2020	2021	2022
1	2	3	4	5	6
115	Solok Selatan			Sumbawa Barat	Semarang
116	Soppeng			Sumedang	Siak
117	Subang			Sumenep	Sidoarjo
118	Sukabumi			Tabalong	Sigi
119	Sukamara			Tanah Bumbu	Sintang
120	Sukoharjo			Tanah Datar	Sleman
121	Sumba Barat Daya			Tanah Laut	Solok Selatan
122	Sumedang			Tangerang	Sragen
123	Sumenep			Tanjung Jabung Timur	Subang
124	Tabalong			Tapanuli Selatan	Sukamara
125	Tabanan			Tapin	Sukoharjo
126	Tambrau			Tegal	Sumbawa
127	Tanah Bumbu			Temanggung	Sumedang
128	Tanah Laut			Tuban	Sumenep
129	Tangerang				Tabalong
130	Tanggamas				Tanah Bumbu
131	Tanjung Jabung Timur				Tanah Laut
132	Tapin				Tangerang
133	Tasikmalaya				Tanggamas
134	Tegal				Tanjung Jabung Timur
135	Timor Tengah Selatan				Tapin
136	Trenggalek				Tegal
137	Tuban				Temanggung
138	Tulungagung				Trenggalek
139	Wonogiri				Tuban
140					Tulang Bawang
141					Wonosobo

Sumber: Pusat Data dan Informasi

**TABEL 12.4.**  
Rekapitulasi kota yang mengumpulkan DIKPLHD

No.	kota yang mengumpulkan DIKPLHD				
	2018	2019	2020	2021	2022
1	2	3	4	5	6
1	Ambon	Surabaya	Balikpapan	Gorontalo	Banda Aceh
2	Balikpapan	Balikpapan	Banda Aceh	Balikpapan	Lhokseumawe
3	Banda Aceh	Padang	Bandung	Banda Aceh	Probolinggo
4	Bandung	Makassar	Banjar	Bandung	Bontang
5	Banjarbaru	Depok	Banjarbaru	Banjar	Pangkal Pinang

TABEL 12 | STATISTIK KEMENTERIAN LINGKUNGAN HIDUP DAN KEHUTANAN 2022

No.	kota yang mengumpulkan DIKPLHD				
	2018	2019	2020	2021	2022
1	2	3	4	5	6
6	Banjarmasin	Bogor	Banjarmasin	Banjarbaru	Padang
7	Batu	Tangerang	Batu	Banjarmasin	Batam
8	Bekasi	Denpasar	Bima	Batu	Jayapura
9	Bima	Medan	Binjai	Bima	Surabaya
10	Binjai	Pekanbaru	Blitar	Binjai	Semarang
11	Blitar	Bekasi	Bogor	Blitar	Singkawang
12	Bogor	Palembang	Bontang	Bogor	Dumai
13	Bontang	Semarang	Bukittinggi	Bontang	Makassar
14	Bukittinggi	Bandung	Cimahi	Bukittinggi	Pariaman
15	Cimahi	Pasuruan	Cirebon	Cimahi	Tanjungpinang
16	Cirebon	Cimahi	Depok	Cirebon	Sabang
17	Denpasar	Jambi	Dumai	Depok	Pekalongan
18	Depok	Dumai	Gorontalo	Dumai	Tegal
19	Dumai	Ambon	Jambi	Gunung Sitoli	Pasuruan
20	Kediri	Cilegon	Kediri	Jambi	Balikpapan
21	Langsa	Banjarmasin	Lhoksumawe	Jayapura	Gorontalo
22	Madiun	Malang	Madiun	Kediri	Medan
23	Makassar	Tanjung Pinang	Magelang	Lhokseumawe	Palu
24	Malang	Samarinda	Mataram	Lubuk Linggau	Mataram
25	Medan	Cirebon	Medan	Madiun	Bima
26	Metro	Batu	Metro	Magelang	Langsa
27	Mojokerto	Sukabumi	Mojokerto	Malang	Salatiga
28	Padang	Prabumulih	Padang	Mataram	Batu
29	Padang Panjang	Binjai	Padang Panjang	Medan	Metro
30	Pagar Alam	Banda Aceh	Pagaralam	Metro	Prabumulih
31	Palangkaraya	Yogyakarta	Palembang	Mojokerto	Lubuklinggau
32	Palopo	Lubuk Linggau	Pasuruan	Padang	Subullussalam
33	Palu	Surakarta	Payakumbuh	Padang Panjang	Yogyakarta
34	Pariaman	Pontianak	Pekalongan	Pagar Alam	Depok
35	Pasuruan	Kediri	Pekanbaru	Palembang	Mojokerto
36	Payakumbuh	Probolinggo	Pontianak	Palu	Samarinda
37	Pekanbaru	Banjarbaru	Prabumulih	Pangkal Pinang	Bukittinggi
38	Pontianak	Tasikmalaya	Probolinggo	Pasuruan	Pagar Alam
39	Prabumulih	Banjar	Salatiga	Payakumbuh	Palembang
40	Probolinggo	Padang Panjang	Samarinda	Pekalongan	Magelang
41	Sabang	Bukittinggi	Semarang	Pekanbaru	Cimahi
42	Samarinda	Sungai Penuh	Solok	Pontianak	Sungai Penuh
43	Semarang	Solok	Sukabumi	Prabumulih	Jambi
44	Solok	Payakumbuh	Sungai Penuh	Probolinggo	Madiun

No.	kota yang mengumpulkan DIKPLHD				
	2018	2019	2020	2021	2022
1	2	3	4	5	6
45	Sukabumi	Pariaman	Surabaya	Sabang	Surakarta
46	Sungai Penuh	Blitar	Surakarta	Salatiga	Malang
47	Surabaya	Bontang	Tanjung Pinang	Samarinda	Banjarmasin
48	Surakarta	Madiun	Tebingtinggi	Semarang	Payakumbuh
49	Tangerang	Magelang	Yogyakarta	Solok	Solok
50	Tanjung Pinang	Pagar Alam		Sukabumi	Bandung
51	Tasikmalaya	Mojokerto		Sungai Penuh	Banjar
52	Yogyakarta	Bima		Surabaya	Bekasi
53		Metro		Surakarta	Sukabumi
54		Sibolga		Tanjung Pinang	Blitar
55		Sabang		Tebing Tinggi	Tasikmalaya
56		Gunung Sitoli		Tegal	Bogor
57		Langsa		Yogyakarta	Kediri
58					Pontianak
59					Padang Panjang
60					Binjai
61					Tebingtinggi
62					Banjarbaru

Sumber: Pusat Data dan Informasi

**TABEL 12.5.**  
Daftar Pemenang DIKPLHD

2018		2019		2020		2021	
DPRD	Provinsi	DPRD	Provinsi	DPRD	Provinsi	DPRD	Provinsi
1	2	3	4	5	6	7	8
Provinsi Sumsel	-	Provinsi Sumbar	Sumbar	Sumbar	-	Jateng	Jateng
Provinsi Sumbar		Provinsi Jateng	Jateng	Aceh		Sumbar	Jabar
Provinsi Jatim		Provinsi Jabar	jabar	Jambi		Jatim	Jatim
			Kalteng				
DPRD Kota		DPRD Kota Besar	Babel	DPRD Kota Besar		DPRD Kota Besar	Kota Besar
Bontang		Balikpapan		Balikpapan		Surabaya	Surabaya
Cimahi		Padang	Kota Besar	Surabaya		Balikpapan	Padang
Surakarta		Tangerang	Surabaya	Semarang		Padang	Balikpapan
Payakumbuh			Balikpapan				
Tangerang		DPRD Kota Sedang	Padang	DPRD Kota Sedang		DPRD Kota Sedang	Kota Sedang
		Ambon		Ambon		Sukabumi	Sukabumi
DPRD Kabupaten		Jambi	Kota Sedang	Magelang		Madiun	Madiun
Boyolali			Jambi	Madiun		Pangkalpinang	Probolinggo
Bangka Tengah		DPRD Kota Kecil	Ambon				



TABEL 12 | STATISTIK KEMENTERIAN LINGKUNGAN HIDUP DAN KEHUTANAN 2022

2018		2019		2020		2021	
DPRD	Provinsi	DPRD	Provinsi	DPRD	Provinsi	DPRD	Provinsi
1	2	3	4	5	6	7	8
Dharmasraya		Padang Panjang		DPRD Kota Kecil		DPRD Kota Kecil	Kota Kecil
Pesisir Selatan		Bukittinggi	Kota Kecil	Bontang		Payakumbuh	Bukittinggi
Bandung		Payakumbuh	Padang Panjang	Sungai Penuh		Bukittinggi	Payakumbuh
			Payakumbuh	Mojokerto		Magelang	Magelang
		DPRD Kab Besar	Bukittinggi				
		Boyolali		DPRD Kab Besar		DPRD Kab Besar	Kab Besar
		Lumajang	Kab Besar	Banyumas		Lamongan	Lamongan
		Bandung	Lumajang	Tangerang		Banyumas	Bandung
			Boyoali	Boyolali		Tuban	Banyumas
		DPRD Kab Sedang	Bandung				
		Magetan		DPRD Kab Sedang		DPRD Kab Sedang	Kab Sedang
		Gowa	Kab Sedang	Sukoharjo		Sukoharjo	Lumajang
		Polewali Mandar	Magetan	Buleleng		Boyolali	Sukoharjo
			Pesisir Selatan	Ponorogo		Tuban	Magetan
		DPRD Kab Kecil	Gowa				
		Sukoharjo		DPRD Kab Kecil		DPRD Kab Kecil	Kab Kecil
		Dharmasraya	Kab Kecil	Bangka Tengah		Bangka Tengah	Bangka Tengah
		Buleleng	Sukoharjo	Belitung		Dharmasraya	Dharmasraya
			Dharmasraya	Sleman		Siak	Tabalong
			Buleleng				

Sumber: Pusat Data dan Informasi

TABEL 12.6.  
Jumlah Pengunjung Perpustakaan Emil Salim

Uraian Bahan Pustaka	Tahun				
	2018	2019	2020	2021	2022
1	2	3	4	5	6
Peneliti	38				
Mahasiswa	162				
Karyawan Kementerian LHK	312				
Pelajar	96				
Umum	253				
Website	46				

Sumber: Pusat Data dan Informasi

TABEL 12.7.  
Jumlah Pengunjung Perpustakaan Manggala Wanabakti

Uraian Bahan Pustaka	Tahun				
	2018	2019	2020	2021	2022
1	2	3	4	5	6
Peneliti	95	124	43	132	3
Mahasiswa	317	283	66	135	105
Karyawan Kementerian LHK	143	188	53	187	289
Pelajar	1055	206	71	122	769
Umum	180	245	77	167	96
Website	0	0	0	0	0

Sumber: Pusat Data dan Informasi

TABEL 12.8.  
Nilai Indeks Kepuasan Pelayanan Data, Informasi dan Teknologi Informasi

2021				2022			
No.	Unsur Pelayanan	Nilai %	Keterangan	No.	Unsur Pelayanan	Nilai %	Keterangan
1	2	3	4	5	6	7	8
A	Pengalaman User			A	Bidang Pengelolaan Data dan Informasi		
1	user mengetahui adanya website KLHK	89.49%	Sangat Baik	1	Profesionalitas layanan SDM	82.84%	Sangat Baik
2	tampilan website sudah menarik secara umum	78.21%	Baik		Tingkat respon pegawai	83.19%	Sangat Baik
3	website mudah dioperasikan dan dipelajari secara umum	79.74%	Baik		kemudahan melakukan koordinasi	82.41%	Sangat Baik
4	website membantu dalam pekerjaan secara umum	81.28%	Sangat Baik		tingkat kualitas metode/sarana prasarana dalam koordinasi	81.21%	Sangat Baik
B	Informasi yang Disajikan		Sangat Baik		kemudahan layanan	83.97%	Sangat Baik
1	informatif secara umum	81.28%	Sangat Baik	B	Bidang Pengelolaan Teknologi Informasi		
2	akurat secara umum	80.26%	Sangat Baik		Profesionalitas layanan SDM	83.79%	Sangat Baik
3	dapat dipercaya secara umum	84.62%	Sangat Baik		Tingkat respon pegawai	82.93%	Sangat Baik
4	detail secara umum	78.97%	Baik		kemudahan melakukan koordinasi	82.59%	Sangat Baik
5	lengkap secara umum	78.72%	Baik		tingkat kualitas metode/sarana prasarana dalam koordinasi	82.41%	Sangat Baik
6	terbuka secara umum	80.51%	Sangat Baik		kemudahan layanan	83.71%	Sangat Baik
				C	Sub Bagian Tata Usaha		
					Profesionalitas layanan SDM	83.45%	Sangat Baik
					Tingkat respon pegawai	83.28%	Sangat Baik
					kemudahan melakukan koordinasi	83.45%	Sangat Baik
					tingkat kualitas metode/sarana prasarana dalam koordinasi	82.93%	Sangat Baik
					kemudahan layanan	82.59%	Sangat Baik

Sumber: Pusat Data dan Informasi

**TABEL 12.9.**  
Tingkat Kepuasan Layanan Humas

No	Tahun	Nilai
1	2	3
1	2020	3.99
2	2021	4.16
3	2022	4.2

Sumber: Humas, KLHK

Hasil survey terhadap responden menunjukkan peningkatan tingkat kepuasan pengguna layanan, dari 4,16 pada tahun 2021 menjadi 4,20 pada tahun 2022. Nilai tingkat kepuasan pada tahun 2022 lebih besar 0,04 dibandingkan dengan target yang harus dicapai, yaitu 5 poin. Upaya peningkatan pelayanan akan selalu dilakukan agar dapat memberikan pelayanan yang lebih memuaskan dan bermanfaat. Untuk meningkatkan perbaikan ke depannya, Biro Hubungan Masyarakat akan melaksanakan optimalisasi pelayanan dengan mempertimbangkan hasil survei serta saran dan masukan yang diperoleh dalam hasil survei

**TABEL 12.10.**  
Nilai Layanan PPID berdasar KIP

No	Tahun	Nilai KIP
1	2	3
1	2018	74.33
2	2019	90.59
3	2020	92.67
4	2021	97.2
5	2022	97.08

Sumber: Humas, KLHK

KLHK meraih predikat tertinggi sebagai Badan Publik Informatif dari Komisi Informasi Pusat (KIP). Penyerahan penghargaan dilakukan oleh Wakil Ketua Komisi Informasi (KI) Pusat Arya Sandhyudha kepada perwakilan tiap Kementerian. Biro Hubungan Masyarakat selaku PPID Utama KLHK mendorong pelaksanaan keterbukaan informasi serta membuka kesempatan kepada masyarakat untuk menggunakan Hak Untuk Tahu, dengan mengembangkan berbagai inovasi untuk meningkatkan pelayanan informasi kepada publik.

**TABEL 12.11.**  
Jumlah Berita Positif

No	Tahun	Jumlah Berita
1	2	3
1	2021	11,478

Sumber: Humas, KLHK

Hasil monitoring pemberitaan yang dilakukan hingga akhir bulan Desember tahun 2022 menunjukkan bahwa siaran pers telah menjangkau berbagai media massa baik cetak maupun online dengan total berita sebanyak 132.549 dengan jumlah berita positif pada media massa 54.966

**TABEL 12.12.**  
**Laporan Posisi Barang Milik Negara Di Neraca Tahun Anggaran 2018 - 2022**

AKUN NERACA	TAHUN ANGGARAN					
	2018 (Audited)	2019 (Audited)	2020 (Audited)	2021 (Audited)	2022 (Unaudited)	2022 (Audited)
URAIAN	2	3	4	5	6	7
1	2	3	4	5	6	7
Barang Konsumsi	23.289.454.205	24.525.345.210	31.430.180.782	25.148.566.989	25.705.973.490	25.609.002.765
Amunisi	1.882.639.111	1.772.628.231	1.571.476.951	1.821.328.816	1.731.458.285	1.731.458.285
Bahan untuk Pemeliharaan	644.669.001	509.461.051	1.125.836.530	577.390.130	555.024.902	555.024.902
Suku Cadang	1.140.904.942	1.407.215.946	1.605.513.419	2.426.790.816	2.147.094.139	2.147.094.139
Pita Cukai, Materai dan Leges	99.116.305	14.100.322	-	-	-	-
Tanah Bangunan untuk dijual atau diserahkan kepada Masyarakat	98.273.858.569	148.956.725.899	82.369.834.756	87.246.500.139	86.534.931.681	31.115.489.127
Hewan dan Tanaman untuk dijual atau diserahkan kepada Masyarakat	50.157.803.852	74.798.613.331	36.961.413.883	38.078.002.983	80.738.878.366	68.557.835.416
Peralatan dan Mesin untuk dijual atau diserahkan kepada Masyarakat	316.723.568.768	277.805.435.105	93.515.901.527	101.216.914.404	119.320.072.590	70.370.771.437
Jalan, Irigasi dan Jaringan untuk diserahkan kepada Masyarakat	126.385.625.822	152.400.298.790	75.428.255.216	79.714.654.278	81.018.397.621	64.217.076.831
Aset Tetap Lainnya untuk diserahkan kepada Masyarakat	12.297.558.175	17.051.073.546	1.888.793.700	565.602.614	556.711.950	556.711.950
Aset Lain-Lain untuk diserahkan kepada Masyarakat	5.120.000.386	76.312.187.755	2.157.268.125	230.850.000	230.850.000	230.850.000
Barang Persediaan Lainnya untuk Dijual/Diserahkan ke Masyarakat	271.551.186.002	410.508.267.281	292.656.335.496	198.382.971.365	209.000.451.115	99.312.469.118
Persediaan Lainnya Untuk Diserahkan Kepada Masyarakat - Dalam	49.248.007.980	-	22.241.430.154	-	3.734.716.390	3.734.716.390
Bahan Baku	14.413.400.654	11.062.627.947	8.920.794.108	5.887.435.026	5.198.179.915	5.197.647.915
Persediaan dalam Rangka Bantuan Sosial	-	-	-	-	-	-
Persediaan untuk Tujuan Strategis/Berjaga-jaga	124.130.000	11.663.575	45.959.000	-	-	-
Persediaan Lainnya	1.842.486.368	2.600.701.930	2.369.249.372	2.236.378.851	2.772.654.552	2.498.802.552
Tanah	10.740.593.171.285	9.974.257.123.792	9.975.448.946.436	9.993.102.760.376	10.003.048.412.495	10.002.886.232.495
Peralatan dan Mesin	3.373.676.281.912	3.476.102.967.487	3.586.431.265.499	3.572.287.591.378	3.456.247.169.282	3.332.938.107.800
Gedung dan Bangunan	3.103.896.674.817	3.293.584.141.911	3.569.013.985.624	3.895.519.488.811	4.066.045.598.238	4.056.368.562.738
Jalan dan Jembatan	295.991.459.581	276.265.044.330	321.548.847.845	334.999.390.583	354.123.580.230	351.356.330.095
Irigasi	79.783.833.867	85.016.833.246	102.980.162.057	112.507.978.844	121.407.374.792	120.477.326.524
Jaringan	70.536.034.869	72.661.275.812	76.249.155.992	78.472.437.240	78.808.244.489	78.190.138.339
Aset Tetap dalam Renovasi	35.584.716.905	37.714.044.590	35.285.876.741	33.300.196.088	42.076.953.767	41.972.450.432
Aset Tetap Lainnya	69.749.050.741	35.265.850.935	32.707.843.129	25.897.794.476	23.248.744.982	21.282.125.676

TABEL 12 | STATISTIK KEMENTERIAN LINGKUNGAN HIDUP DAN KEHUTANAN 2022

Konstruksi Dalam Pengerjaan	35.479.636.017	42.995.053.578	115.623.422.606	92.321.203.995	52.663.140.929	52.699.740.929
Akumulasi Penyusutan Peralatan dan Mesin	(2.444.112.122.135)	(2.533.887.876.342)	(2.702.205.537.793)	(2.804.664.953.302)	(2.771.682.824.589)	(2.651.124.598.485)
Akumulasi Penyusutan Gedung dan Bangunan	(148.512.398.342)	(255.913.152.553)	(360.291.406.061)	(483.278.250.072)	(597.961.265.742)	(596.000.501.018)
Akumulasi Penyusutan Jalan dan Jembatan	(74.174.017.039)	(88.336.333.191)	(136.283.260.453)	(164.932.312.463)	(186.553.417.414)	(184.228.929.110)
Akumulasi Penyusutan Irigasi	(10.212.180.102)	(15.472.068.479)	(28.900.242.096)	(33.667.235.461)	(38.639.835.638)	(38.332.863.282)
Akumulasi Penyusutan Jaringan	(31.323.671.755)	(32.876.300.113)	(34.628.257.687)	(36.259.944.497)	(37.721.452.157)	(37.420.639.436)
Akumulasi Penyusutan Aset Tetap Lainnya	(5.249.320.685)	(8.837.934.584)	(5.999.477.142)	(2.386.526.952)	(3.277.756.792)	(3.277.756.792)
Kemitraan Dengan Pihak Ketiga / Properti Investasi (138311)	130.883.109.000	130.883.109.000	140.477.822.000	140.477.822.000	140.477.822.000	140.477.822.000
Hak Cipta	1.804.047.000	1.726.547.000	1.726.547.000	1.726.547.000	1.726.547.000	1.726.547.000
Patent	577.729.538	577.729.538	577.729.538	577.729.538	577.729.538	577.729.538
Software	56.995.770.269	56.421.123.625	73.462.420.031	98.834.183.397	97.745.426.398	97.672.396.398
Lisensi	643.002.250	543.267.250	558.227.250	653.737.250	110.470.000	110.470.000
Hasil Kajian/ Penelitian	4.165.049.518	4.122.309.518	3.582.309.518	1.924.166.768	1.759.440.768	1.759.440.768
Aset Tak Berwujud Lainnya	49.164.064.776	61.740.538.049	65.995.506.349	50.572.448.462	49.516.935.044	49.421.135.044
Aset Tak Berwujud Dalam Pengerjaan	-	-	-	29.850.000	-	-
Aset Tetap yang tidak digunakan dalam operasi pemerintahan	452.462.834.143	1.966.535.655.380	1.995.223.000.948	1.964.682.795.255	1.925.946.327.389	2.068.140.230.411
Aset Tak Berwujud yang tidak digunakan dalam Operasional Pemerintahan	30.504.252.610	26.842.295.561	17.727.999.268	20.879.797.140	21.931.846.783	22.100.676.783
Akumulasi Penyusutan Aset Tetap yang tidak digunakan dalam operasi	(381.873.405.925)	(505.675.705.501)	(534.297.035.706)	(506.132.434.946)	(474.831.451.608)	(603.319.512.398)
Akumulasi Amortisasi Hak Cipta	(43.086.717)	(61.662.390)	(86.327.346)	(110.992.302)	(135.657.258)	(135.657.258)
Akumulasi Amortisasi Patent	(86.659.432)	(144.432.387)	(202.205.342)	(259.978.297)	(317.751.252)	(317.751.252)
Akumulasi Amortisasi software	(47.367.585.438)	(47.512.872.648)	(50.917.304.661)	(73.971.190.657)	(74.503.703.871)	(74.430.673.871)
Akumulasi Amortisasi Lisensi	(319.760.865)	(352.976.590)	(408.051.315)	(472.499.540)	(21.916.500)	(21.916.500)
Akumulasi Amortisasi Aset Tak Berwujud Lainnya	(52.823.777)	(31.930.596.735)	(32.576.625.290)	(32.145.944.070)	(32.055.957.129)	(32.055.957.129)
Akumulasi Amortisasi Aset Tak Berwujud yang tidak digunakan	(10.591.804.702)	(14.372.772.650)	(12.651.485.643)	(14.132.948.239)	(15.545.812.903)	(15.618.842.903)
JUMLAH	16.351.766.292.324	17.207.616.572.358	16.869.462.094.315	16.809.886.094.214	16.823.458.356.267	16.579.706.814.363

Sumber: Biro Umum, KLHK



TABEL 13

Inspektorat Jenderal/  
Pengawasan

TABEL 13.1.  
Perkembangan Kualifikasi Auditor

No.	JABATAN	2018		2019		2020		2021		2022	
		L	P	L	P	L	P	L	P	L	P
1	2	3	4	5	6	7	8	9	10	11	12
1	Auditor Utama	2	0	1	0	1	0	1	0	0	0
2	Auditor Madya	24	5	24	6	21	5	18	5	17	4
3	Auditor Muda	39	6	39	6	38	6	34	6	35	6
4	Auditor Pertama	18	9	18	8	20	8	20	9	18	8
5	Auditor Penyelia	7	0	3	0	3	0	3	0	2	0
6	Auditor Mahir	8	3	6	3	6	3	5	3	2	2
7	Auditor Terampil	0	1	0	1	0	1	0	1	3	6
Jumlah		98	24	91	24	89	23	81	24	77	26
Total		122		115		112		105		103	

Sumber : ITJEN KLHK tahun 2022

TABEL 13.2.  
Perkembangan Pagu dan Realisasi Anggaran Pengawasan

Tahun	Pagu Anggaran	Realisasi	Persentase
	(Rp)		
1	2	3	4
2018	64,970,525,000	63,274,924,982	97.39%
2019	86,837,312,000	85,617,728,663	98.60%
2020	54,613,724,000	50,751,346,088	92.93%
2021	62,163,705,000	60,733,202,617	97.70%
2022	58,006,992,000	57,175,980,232	98.57%

Sumber : ITJEN KLHK tahun 2022

TABEL 13.3.  
Rekapitulasi Realisasi Laporan Hasil Audit Kinerja per Provinsi

No.	Provinsi	Jumlah Laporan Hasil Audit Kinerja					Total
		2018	2019	2020	2021	2022	
1	2	3	4	5	6	7	8
1	Aceh	4	2	0	0	4	10
2	Sumatera Utara	10	4	1	6	5	26
3	Sumatera Barat	2	4	0	1	2	9
4	Riau	6	10	0	2	5	23
5	Kepulauan Riau	2	2	0	1	0	5
6	Jambi	4	4	0	3	3	14
7	Bengkulu	1	1	0	1	1	4
8	Sumatera Selatan	6	4	1	3	2	16
9	Bangka Belitung	2	1	0	0	1	4

TABEL 13 | STATISTIK KEMENTERIAN LINGKUNGAN HIDUP DAN KEHUTANAN 2022

No.	Provinsi	Jumlah Laporan Hasil Audit Kinerja					
		2018	2019	2020	2021	2022	Total
1	2	3	4	5	6	7	8
10	Lampung	5	3	1	2	2	13
11	DKI Jakarta	2	2	0	1	0	5
12	Banten	1	1	2	0	0	4
13	Jawa Barat	8	5	3	2	4	22
14	DI Yogyakarta	5	3	2	1	5	16
15	Jawa Tengah	5	3	1	2	2	13
16	Jawa Timur	7	6	1	3	0	17
17	Bali	8	6	0	5	0	19
18	Nusa Tenggara Timur	6	5	1	2	3	17
19	Nusa Tenggara Barat	0	4	0	2	1	7
20	Kalimantan Barat	8	8	0	7	7	30
21	Kalimantan Tengah	7	6	0	0	0	13
22	Kalimantan Selatan	5	3	0	0	6	14
23	Kalimantan Timur	8	10	0	6	0	24
24	Kalimantan Utara	0	1	0	0	1	2
25	Papua	7	2	0	0	6	15
26	Papua Barat	7	5	0	6	0	18
27	Gorontalo	2	1	0	0	0	3
28	Sulawesi Utara	4	4	0	2	2	12
29	Sulawesi Selatan	14	5	0	7	10	36
30	Sulawesi Tenggara	5	6	0	1	2	14
31	Sulawesi Tengah	4	6	0	1	0	11
32	Sulawesi Barat	1	0	0	0	0	1
33	Maluku	6	5	0	0	0	11
34	Maluku Utara	2	1	0	1	0	4
Jumlah		164	133	13	68	74	452

Sumber : ITJEN KLHK tahun 2022



**TABEL 13.4.**  
Realisasi Laporan Hasil Audit Kinerja pada Satker Pusat

No.	Tahun	Jumlah Laporan Hasil Audit
1	2	3
1	2018	54
2	2019	9
3	2020	0
4	2021	0
5	2022	2
Jumlah		65

Sumber : ITJEN KLHK tahun 2022

**TABEL 13.5.**  
Realisasi Audit Kinerja berdasarkan PKPT

No.	Tahun	Target	Realisasi	Persentase
1	2	3	4	5
1	2018	218	218	100.00%
2	2019	142	142	100.00%
3	2020	13	13	100.00%
4	2021	68	68	100.00%
5	2022	76	76	100.00%
Jumlah		517	517	100.00%

Sumber : ITJEN KLHK tahun 2022

**TABEL 13.6.**  
Rekapitulasi Realisasi Laporan Hasil Audit Investigasi per Provinsi

No.	Provinsi	Jumlah Kasus Yang di Audit					Total
		2018	2019	2020	2021	2022	
1	2	3	4	5	6	7	8
1	Aceh	0	1	0	0	0	1
2	Sumatera Utara	0	0	0	3	1	4
3	Sumatera Barat	1	0	0	0	0	1
4	Riau	0	1	0	1	0	2
5	Kepulauan Riau	0	0	0	0	1	1
6	Jambi	0	1	0	0	0	1
7	Bengkulu	1	0	0	0	0	1
8	Sumatera Selatan	0	0	0	0	0	0
9	Bangka Belitung	0	1	0	0	1	2
10	Lampung	0	1	0	0	1	2
11	DKI Jakarta	1	3	0	0	0	4

TABEL 13 | STATISTIK KEMENTERIAN LINGKUNGAN HIDUP DAN KEHUTANAN 2022

No.	Provinsi	Jumlah Kasus Yang di Audit					Total
		2018	2019	2020	2021	2022	
1	2	3	4	5	6	7	8
12	Banten	0	0	0	0	0	0
13	Jawa Barat	1	1	0	3	1	6
14	D I Yogyakarta	0	0	0	0	0	0
15	Jawa Tengah	0	0	0	0	0	0
16	Jawa Timur	0	3	0	0	1	4
17	Kalimantan Barat	0	0	0	0	1	1
18	Kalimantan Tengah	0	0	0	1	1	2
19	Kalimantan Selatan	0	0	0	0	0	0
20	Kalimantan Timur	0	1	0	1	0	2
21	Kalimantan Utara	0	0	1	0	0	1
22	Gorontalo	0	0	1	0	0	1
23	Sulawesi Utara	0	0	1	0	0	1
24	Sulawesi Selatan	2	2	0	0	0	4
25	Sulawesi Tenggara	0	1	0	0	0	1
26	Sulawesi Tengah	0	0	0	0	0	0
27	Sulawesi Barat	0	0	0	0	0	0
28	Bali	0	0	0	0	0	0
29	Nusa Tenggara Timur	1	0	1	0	0	2
30	Nusa Tenggara Barat	0	0	0	0	0	0
31	Maluku	1	0	1	0	0	2
32	Maluku Utara	0	0	0	0	0	0
33	Papua	1	0	1	0	0	2
34	Papua Barat	1	0	0	0	0	1
Jumlah		10	16	6	9	8	49

Sumber : ITJEN KLHK tahun 2022

TABEL 13.7.  
Rekapitulasi Realisasi Laporan Hasil Audit Investigasi pada Satker Pusat

No.	Tahun	Jumlah Kasus yang Diaudit
1	2	3
1	2018	0
2	2019	2
3	2020	0
4	2021	3
5	2022	2
Jumlah		7

Sumber : ITJEN KLHK tahun 2022

TABEL. 13.8. Rekapitulasi Target dan Realisasi Audit Investigasi

No.	Tahun	Realisasi
1	2	3
1	2018	10
2	2019	12
3	2020	6
4	2021	9
5	2022	8
Jumlah		45

Sumber : ITJEN KLHK tahun 2022

TABEL. 13.9.  
Klasifikasi Temuan Hasil Audit Kinerja

1	Sub kel	Deskripsi	Tahun 2018		Tahun 2019		Tahun 2020		Tahun 2021		Tahun 2022	
			Jml	%	Jml	%	Jml	%	Jml	%	Jml	%
1	2	3	4	5	6	7	8	9	10	11	12	13
1		Temuan Ketidapatuhan Terhadap Peraturan	122	10.49	77	11.53	13	17.57	40	10.42	61	15.29
	1	Kerugian negara/daerah atau kerugian negara/daerah yang terjadi pada perusahaan milik negara/daerah	51	4.39	27	4.04	8	10.81	22	5.73	20	5.01
	2	Potensi kerugian negara/daerah atau kerugian negara/daerah yang terjadi pada perusahaan milik negara/daerah	10	0.86	3	0.45	1	1.35	3	0.78	8	2.01
	3	Kekurangan penerimaan negara/daerah atau perusahaan milik negara/daerah	13	1.12	4	0.6	2	2.7	1	0.26	2	0.5
	4	Administrasi	48	4.13	42	6.29	2	2.7	14	3.65	31	7.77
	5	Indikasi tindak pidana	0	0	1	0.15	0	0	0	0	0	0
2		Temuan kelemahan sistem pengendalian intern	739	63.54	401	60.03	48	64.86	259	67.45	258	64.66
	1	Kelemahan sistem pengendalian akuntansi dan pelaporan	207	17.8	93	13.92	9	12.16	81	21.09	83	20.8
	2	Kelemahan sistem pengendalian pelaksanaan anggaran pendapatan dan belanja	230	19.78	124	18.56	9	12.16	62	16.15	75	18.8
	3	Kelemahan struktur pengendalian intern	302	25.97	184	27.54	30	40.54	116	30.21	100	25.06
3		Temuan 3E	302	25.97	190	28.44	13	17.57	85	22.14	80	20.05
	1	Ketidakhematan/ pemborosan/ ketidakekonomisan	11	0.95	1	0.15	1	1.35	4	1.04	7	1.75
	2	Ketidakefisienan	1	0.09	1	0.15	0	0	2	0.52	0	0
	3	Ketidakefektifan	290	24.94	188	28.14	12	16.22	79	20.57	73	18.3
Jumlah			1,163	100	668	100	74	100	384	100	399	100

Sumber : ITJEN KLHK tahun 2022

TABEL 13.10.  
Klasifikasi Jenis Rekomendasi Hasil Audit Kinerja

No	Rekomendasi	2018		2019		2020		2021		2022	
		Jml	%	Jml	%	Jml	%	Jml	%	Jml	%
1	2	3	4	5	6	7	8	9	10	11	12
01	Penyetoran ke kas Negara/daerah, kas BUMN/D dan masyarakat	85	2.76	40	1.84	11	5.02	36	3.04	30	2.44
02	Pengembalian barang kepada Negara, daerah, BUMN/D dan masyarakat	4	0.13	3	0.14	0	0.00	0	0.00	0	0.00
03	Perbaikan fisik barang/jasa dalam proses pembangunan atau penggantian barang/jasa oleh rekanan	15	0.49	9	0.41	1	0.46	7	0.59	10	0.81
04	Penghapusan barang milik Negara/daerah	17	0.55	16	0.74	1	0.46	11	0.93	24	1.96
05	Pelaksanaan sanksi administrasi kepegawaian	10	0.32	7	0.32	4	1.83	9	0.76	11	0.90
06	Perbaikan laporan dan penertiban administrasi / kelengkapan administrasi	899	29.21	649	29.87	100	45.66	399	33.70	393	32.03
07	Perbaikan sistem dan prosedur akuntansi dan pelaporan	254	8.25	176	8.10	10	4.57	124	10.47	130	10.59
08	Peningkatan kualitas dan kuantitas sumber daya manusia pendukung sistem pengendalian	325	10.56	206	9.48	16	7.31	87	7.35	100	8.15
09	Perubahan atau perbaikan prosedur, peraturan dan kebijakan	675	21.93	462	21.26	32	14.61	238	20.10	190	15.48
10	Perubahan atau perbaikan struktur organisasi	19	0.62	13	0.60	2	0.91	1	0.08	1	0.08
11	Koordinasi antar instansi termasuk juga penyerahan penanganan kasus kepada instansi yang berwenang	357	11.60	307	14.13	15	6.85	117	9.88	150	12.22
12	Pelaksanaan penelitian oleh tim khusus atau audit lanjutan oleh unit pengawas intern	8	0.26	4	0.18	2	0.91	2	0.17	8	0.65
13	Pelaksanaan sosialisasi	67	2.18	59	2.72	10	4.57	22	1.86	29	2.36
14	Lain-lain	343	11.14	222	10.22	15	6.85	131	11.06	151	12.31
Jumlah		3,078	100	2,173	100	219	100	1,184	100	1,227	100

Sumber : ITJEN KLHK tahun 2022

TABEL 13.11.  
Rekapitulasi Pemantauan Tindak Lanjut Hasil Audit Kinerja Per Provinsi

No.	Provinsi	Hasil Audit		Tindak Lanjut Rekomendasi	Sisa Rekomendasi
		Temuan	Rekom		
1	2	3	4	5	6
1	Bangka Belitung	40	94	85	9
2	Bali	239	663	620	43
3	Banten	55	142	108	34
4	Bengkulu	53	179	115	64
5	DIY	176	456	412	44
6	DKI Jakarta	747	1,658	1,514	144
7	Gorontalo	56	115	114	1
8	Jawa barat	406	1,011	938	73
9	Jambi	192	496	430	66
10	Jawa Tengah	150	398	389	9
11	Jawa Timur	231	675	624	51

No.	Provinsi	Hasil Audit		Tindak Lanjut Rekomendasi	Sisa Rekomendasi
		Temuan	Rekom		
1	2	3	4	5	6
12	Kalimantan Barat	285	649	557	92
13	Kalimantan Selatan	153	362	311	51
14	Kalimantan Tengah	176	377	365	12
15	Kalimantan Timur	299	643	600	43
16	Kepulauan Riau	44	106	104	2
17	Lampung	152	419	360	59
18	Maluku	176	423	382	41
19	Maluku Utara	65	184	166	18
20	Aceh	89	229	171	58
21	NTB	95	288	215	73
22	NTT	238	688	541	147
23	Papua	209	515	363	152
24	Papua Barat	226	523	449	74
25	Riau	243	629	532	97
26	Sulawesi Barat	27	69	67	2
27	Sulawesi Selatan	389	888	827	61
28	Sulawesi Tengah	177	436	409	27
29	Sulawesi Tenggara	151	407	351	56
30	Sulawesi Utara	183	443	379	64
31	Sumatera Barat	74	191	152	39
32	Sumatera Selatan	151	365	307	58
33	Sumatera Utara	255	706	582	124
Jumlah		6,202	15,427	13,539	1,888

Sumber : ITJEN KLHK tahun 2022

**TABEL 13.12.**  
**Rekapitulasi Penanganan Pengaduan Masyarakat**

No	Tindak Lanjut	TAHUN				
		2018	2019	2020	2021	2022
1	2	3	4	5	6	7
A	Pengaduan masyarakat melalui surat					
1	Penyelesaian diserahkan kepada Eselon I atau instansi terkait	6	3	11	12	9
2	Penyelesaian diserahkan kepada Tim Penanganan Pengaduan Kasus LHK	8	0	0	0	0
3	Dilakukan Audit Investigasi	4	7	2	6	5
4	Dilakukan Identifikasi Khusus	7	5	2	3	5
5	Diusulkan Audit Investigasi	0	0	1	0	1
6	Diusulkan dilakukan Identifikasi khusus/pulbaket	1	0	16	5	5
7	Dilakukan Pulbaket dan pengecekan lapangan	6	10	2	0	0
8	Dilakukan pengumpulan data dan informasi	0	0	0	0	2
9	Dalam proses penelaahan	9	2	7	3	3
10	Tidak dapat ditindaklanjuti	8	12	9	7	15
11	Telah dilakukan klarifikasi dan tidak terbukti	0	0	0	0	0
12	Akan dilakukan penanganan bersama Eselon I lain	1	0	0	0	0
Jumlah Pengaduan Masyarakat melalui surat (A)		49	39	50	36	45
B	Pengaduan masyarakat melalui SMS / Media Online					
1	Penyelesaian diserahkan kepada Eselon I atau instansi terkait	1	-	-	8	17
2	Dilakukan Audit Investigasi	-	1	2	1	2
3	Dilakukan Identifikasi Khusus	3	1	-	4	4
4	Diusulkan dilakukan Identifikasi khusus/pulbaket	1	-	1	1	5
5	Diusulkan dilakukan audit investigasi	-	1	1	0	1
6	Dilakukan Pulbaket dan pengecekan lapangan	1	-	4	0	0
7	Dalam proses penelaahan	2	2	1	0	3
8	Tidak dapat ditindaklanjuti	2	2	2	3	6
Jumlah Pengaduan Masyarakat melalui SMS (B)		10	7	11	17	38
TOTAL (A+B)		59	46	61	53	83

Sumber : ITJEN KLHK tahun 2022